

Nekustamā īpašuma – zemes gabala

Valmierā, Tālavas ielā 10



novērtējums

Novērtējuma pasūtītājs: Valmieras novada pašvaldība

Novērtējuma datums: 2026. gada 10. marts

Valmieras novada pašvaldībai

Rīgā,

Dokumenta datums ir tā elektroniskās parakstīšanas datums

Par nekustamā īpašuma – zemesgabala
Valmierā, Tālavas ielā 10, novērtēšanu

Saskaņā ar Jūsu pasūtījumu, SIA "Vindeks" speciālisti ir veikuši nekustamā īpašuma (turpmāk tekstā Objekts), novērtēšanu.

Vērtējamā īpašuma identifikācijas pazīmes:

Kadastra nr.:	9601 011 1706	Valmieras pilsētas ZG nodaļums:	1707
Zemes platība:	812 m ²	Zemes vienības kadastra apzīmējums:	9601 011 0121
Piezīmes:	Piešķūšana zemes gabalam no pašvaldībai piederošām ielām.		

Īpašnieks:

Valmieras novada pašvaldība

Apgrūtinājumi, aizliegumi, kīlas tiesības:

Tirgus vērtību būtiski neietekmē:	- ekspluatācijas aizsargjoslas teritorija ap elektrisko tīklu transformatoru apakšstaciju 0.0019 ha.
-----------------------------------	--

Īpašuma apskates un novērtēšanas apstākļi:

Apskates un vērtēšanas datums:	10.03.2026.	Vērtējuma sagatavošanas datums:	Tā elektroniskās parakstīšanas datums.
--------------------------------	-------------	---------------------------------	--

Vērtējuma uzdevums un mērķis:

Noteikt Objekta tirgus vērtību tā apskates brīdī – 2026. gada 10. martā, ņemot vērā situāciju nekustamo īpašumu tirgū šajā datumā. Vērtējums paredzēts zemesgabala pārdošanas sākumcenas noteikšanai.

Vērtēšanas pieejas, pielietotie standarti:

Vērtējumā izmantota tirgus (salīdzināmo darījumu) pieeja. Vērtējums ir veikts saskaņā ar Latvijas Īpašuma vērtēšanas standartiem LVS 401:2013.

Slēdziens:

Pamatojoties uz tālāk sekojošā vērtēšanas atskaitē ietverto informāciju, ir noteikta īpašuma:

tirgus vērtība, kas 2026. gada 10. martā ir
16 200 EUR (sešpadsmit tūkstoši divi simti eiro).

Noteiktā vērtība ir piemērojama tikai tajā gadījumā, ja tiek atsavinātas pilnas īpašumtiesības uz vērtējamo Objektu un tam nav citu apgrūtinājumu, izņemot tos, kas minēti šajā vērtēšanas atskaitē.

Ar cieņu:

SIA "Vindeks" valdes loceklis,
sertificēts nekustamo īpašumu vērtētājs
Pateicamies par sadarbību! 29235485; info@vindeks.lv

Arvīds Badūns

**ŠIS DOKUMENTS IR ELEKTRONISKI PARAKSTĪTS AR
DROŠU ELEKTRONISKO PARAKSTU UN SATUR LAIKA ZĪMOGU**

SATURA RĀDĪTĀJS

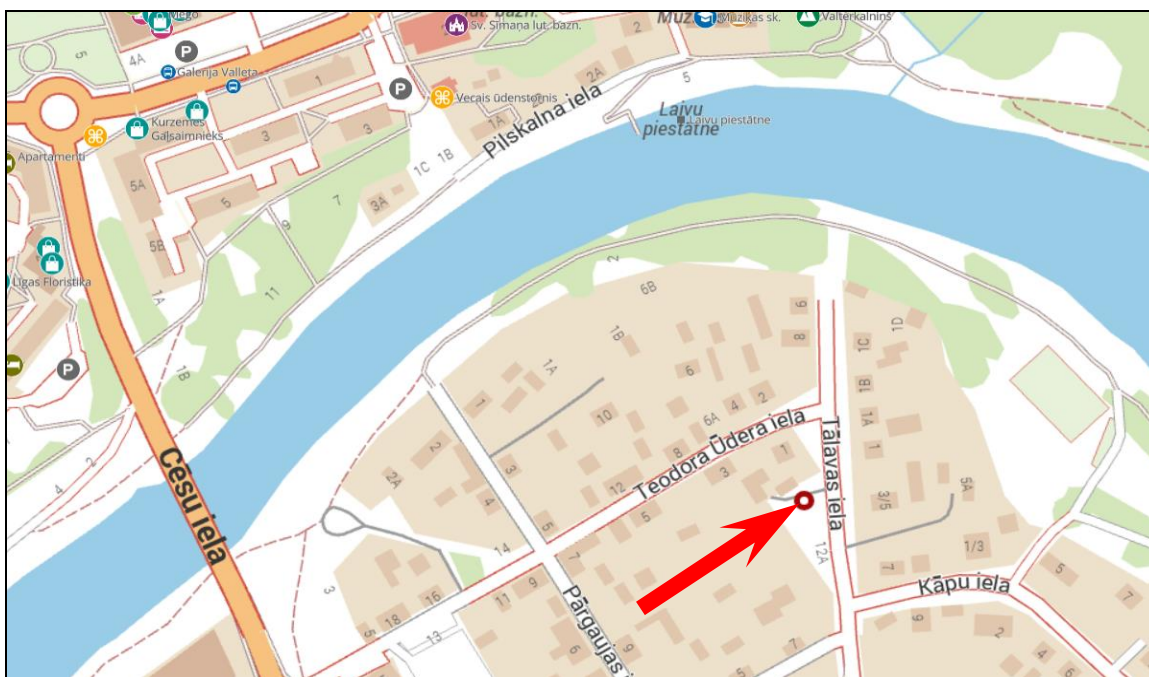
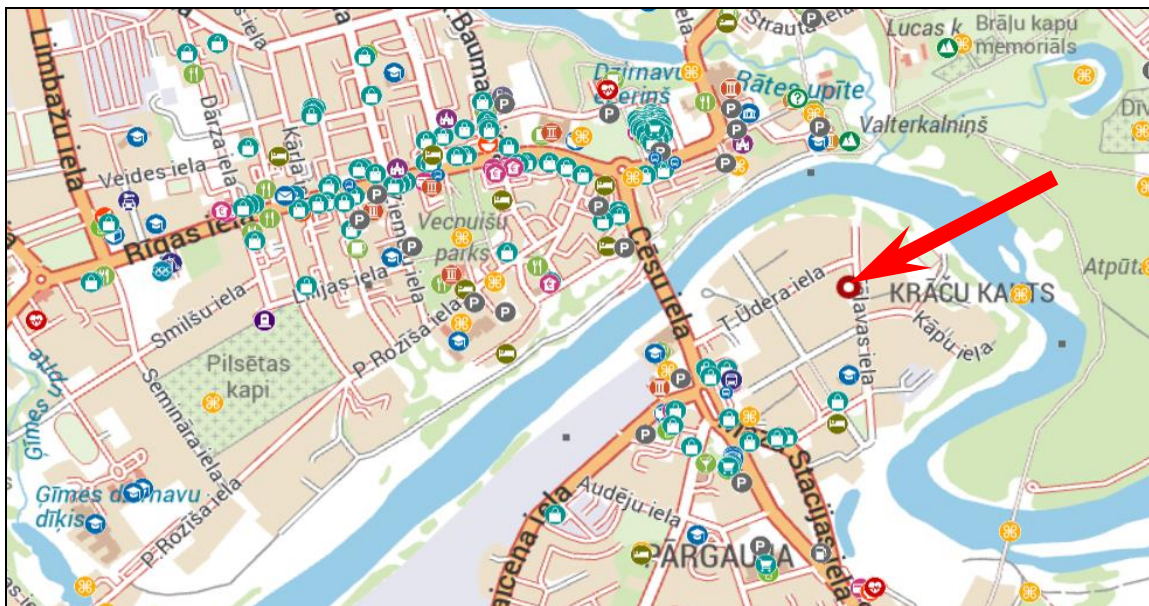
1. ĪPAŠUMA RAKSTUROJUMS	4
1.1. NOVĒRTĒJAMĀ OBJEKTA ĢEOGRĀFISKAIS NOVĪTOJUMS.....	4
1.2. OBJEKTA ATRĀŠANĀS VIETA	4
1.3. ZĒMES GABALA RAKSTUROJUMS	5
1.4. OBJEKTA ATĻAUTĀ IZMANTOŠANA ATBILSTOŠI TERITORIJAS PLĀNOJUMAM	6
1.5. ĪPAŠUMA FOTOATTĒLI	7
2. ĪPAŠUMA VĒRTĒJUMS	8
2.1. VĒRTĒŠANAS BĀZE UN PIEEJU IZVĒLE.....	8
2.2. LABĀKAIS IZMANTOŠANAS VEIDS.....	8
3. TIRGUS VĒRTĪBAS APRĒĶINS	9
3.1. TIRGUS SITUĀCIJAS ANALĪZE	9
3.2. CITI FAKTORI, KAS IETEKMĒ OBJEKTA TIRGUS VĒRTĪBU	9
3.3. VĒRTĒJUMĀ IZMANTOTIE PIENĒMUMI.....	10
3.4. ZĒMES TIRGUS VĒRTĪBAS NOTEIKŠANA AR TIRGUS (SALĪDZINĀMO DARĪJUMU) PIEEJU	10
3.5. APRĒĶINU REZULTĀTU IZLĪDZINĀŠANA	12
4. SLĒDZIENS.....	13
5. PIENĒMUMI UN IEROBEŽOJOŠIE FAKTORI	14
6. VĒRTĒTĀJU NEATKARĪBAS APLIECINĀJUMS.....	15

PIELIKUMI

1. pielikums	Zemesgrāmatas nodalījuma noraksts	- 2 lapa;
2. pielikums	Informatīvās izdrukas no Kadastra informācijas sistēmas teksta datiem	- 2 lapas;
3. pielikums	Zemes robežu, situācijas plānu kopijas	- 4 lapas;
4. pielikums	Profesionālo kvalifikāciju apliecināšanu dokumentu kopijas	- 2 lapas.

1. ĪPAŠUMA RAKSTUROJUMS

1.1. NOVĒRTĒJAMĀ OBJEKTA ĢEOGRĀFISKAIS NOVĪETOJUMS



1.2. OBJEKTA ATRAŠANĀS VIETA

Vērtējamais īpašums atrodas Valmieras pilsētā, kvartālā ko veido Tālavas, Straumes, Pārgaujas un Teodora Ūdera ielas. Attālums līdz Valmieras pilsētas centram ir aptuveni 0,7 km.

Tuvākās apkārtnes apbūvi pārsvarā veido viengimeņu dzīvojamās mājas un transformatora ēka. Apbūve pārsvarā ir labā/apmierinošā tehniskā stāvoklī. Teritorijas apbūves blīvums ir samērīgs, apkārtnē ir vidēji blīvi apzaļumota, sakopta. Netālu atrodas Gaujas upe.

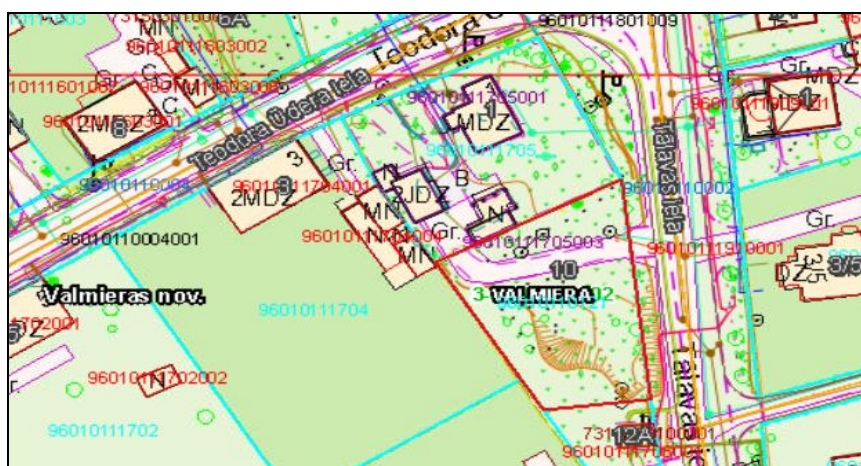
Tuvākajā apkārtne sociālās infrastruktūras attīstības pakāpe vērtējama kā laba. Tuvākais pirmās nepieciešamības preču veikals un citi būtiskākie sociālās infrastruktūras objekti – tirdzniecības un pakalpojumu objekti, veselības aprūpes, izglītības iestādes atrodas 0,4 – 3,5 km attālumā.

Sabiedriskā transporta nodrošinājums vērtējams kā labs. Piekļūšana pie Objekta pa asfaltētu ielu. Apkārtnes reljefs līdzens. Īpašuma atrašanās vieta kopumā ir vērtējama kā laba.

1.3. ZEMES GABALA RAKSTUROJUMS

Vērtējamā Objekta sastāvā ietilpst zemes gabals:

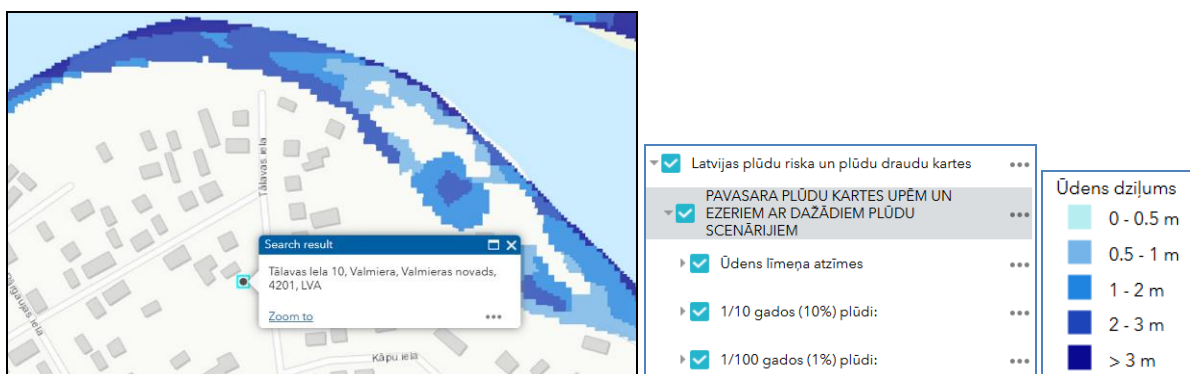
platība:	812 m ² ;
forma:	tuva trapecītei
reljefs:	ar iepaklu zemes gabala vidusdaļā;
apaugums:	zāliens, krūmāji;
labiekārtojums:	buģakmens iebrauktuve no Tālavas ielas;
nožogojums:	nav;
piebraucamie ceļi:	asfaltēti;
inženierkomunikācijas:	pie Tālavas ielas ir iespēja pieslēgties būtiskākajām pilsētas centralizētajām komunikācijām.



Avots: www.kadastrs.lv

Zemes gabals tiek kopts daļēji. Tas robežojas ar zemes gabaliem, uz kuriem atrodas viengimeņu dzīvojamās mājas, transformatora ēka un piebraucamo ielu. Gruntsūdens līmenis ir pietiekami zems, tas būtiski neierobežo zemes gabala racionālu izmantošanu.

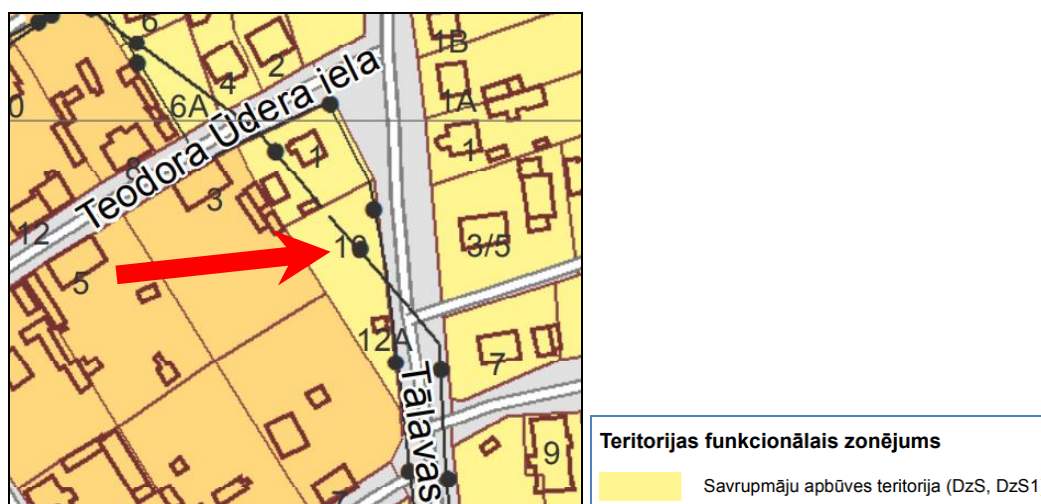
Nekustamā īpašuma Valmierā, Tālavas ielā 10, novērtējums



Avots: <https://videscentrs.lv/gmc.lv/iebuveks/pludu-riska-un-pludu-draudu-kartes>

Nekustamais īpašums tika apskatīts un vērtējuma atskaite sagatavota, balstoties uz tā faktisko stāvokli 2026. gada 10. martā.

1.4. OBJEKTA ATĻAUTĀ IZMANTOŠANA ATBILSTOŠI TERITORIJAS PLĀNOJUMAM



Saskaņā ar teritorijas plānojumu, īpašums atrodas *Savrupmāju apbūves teritorijā (DzS, DzS1)*.

Avots: <https://geolatvija.lv/geo/tapis>

1.5. ĪPAŠUMA FOTOATTĒLI

2. ĪPAŠUMA VĒRTĒJUMS

2.1. VĒRTĒŠANAS BĀZE UN PIEEJU IZVĒLE

Kā vērtēšanas bāze tika noteikta tirgus vērtība, izmantota tirgus (salīdzināmo darījumu) pieeja. Ar tirgus (salīdzināmo darījumu) pieeju tiek iegūts vērtības indikators, kura pamatā ir vērtējamā aktīva un līdzīgu vai identisku aktīvu, par kuru cenām ir pieejama informācija, salīdzinājums. Pamatojoties uz ar vērtēšanas uzdevumu, tika noteikta īpašuma tirgus vērtība. Tirgus vērtības definīcija no Latvijas Īpašuma vērtēšanas standarta LVS 401:2013.

Tirgus vērtība – aprēķināta summa, par kādu vērtēšanas datumā īpašumam būtu jāpāriet no viena īpašnieka pie otra savstarpēji nesaistītu pušu darījumā starp labprātīgu pārdevēju un labprātīgu pircēju pēc atbilstoša piedāvājuma, katrai no pusēm rīkojoties kompetenti, ar aprēķinu un bez piespiešanas.

Vērtējuma pieeju izvēle.

Vērtēšanas praksē pastāv trīs vispārpieņemtas nekustamo īpašumu vērtēšanas pieejas. Tās ir *Izmaksu, Tirgus (salīdzināmo darījumu)* un *Ienākumu* pieejas.

Vērtētāji uzskata, ka pašreizējos ekonomiskajos un nekustamo īpašumu tirgus apstākļos līdzīgu īpašumu novērtēšanai pilnā apjomā ir izmantojama tirgus (salīdzināmo darījumu) pieeja.

Tirgus (salīdzināmo darījumu) pieeja balstās uz informāciju par neseniem darījumiem ar analogiem objektiem un novērtējamā Objekta salīdzināšanu ar tiem.

Vērtējot ar tirgus (salīdzināmo darījumu) pieeju, tiek izmantotas vairākas kvalitatīva un kvantitatīva rakstura korekcijas, lai modelētu novērtējamā īpašuma tirgus vērtību.

Vērtēšanas gaitā korekcijas tiek sagrupētas pēc sekojošām galvenajām pazīmēm:

1. **Darījuma finansēšanas apstākļi.** Ja kādam no salīdzināmajiem objektiem darījumā ir netipiski finansēšanas apstākļi (piem., 100% hipotekārais kredīts, darījumu finansē pārdevējs, samazināta procentu likme, atliktais maksājums u.c.), pārdevuma cena tiek attiecīgi koriģēta.
2. **Pārdošanas apstākļi un laiks.** Salīdzināmo darījumu pārdošanas cenas tiek koriģētas, ņemot vērā to pārdošanas apstākļus (piem., pārdošana piespiedu kārtā izsolē, darījums starp savstarpēji saistītām vai ieinteresētām personām, netipiski īss ekspozīcijas laiks, tirgus cenu līmeņa izmaiņas kopš darījuma veikšanas u.c.).
3. **Novietojums.** Nepieciešams korekcijas faktors, jo novietojums būtiski ietekmē novērtējamā īpašuma tirgus vērtību.
4. **Fiziskie parametri.** Tiek veiktas korekcijas, atkarībā no objektu platības, izmantotajiem būvmateriāliem, nolietojuma un citiem parametriem.

Korekcijas koeficienti parāda katra faktora salīdzinājumu attiecības veidā starp vērtējamo īpašumu un salīdzināmiem īpašumiem.

Koeficients ir lielāks par 0% (jeb pozitīvs), ja pēc vērtētāja slēdziena novērtējamais Objekts konkrētajā vērtību ietekmējošā faktora ietekmē ir pārāks attiecībā pret salīdzināmajiem objektiem, kuru raksturojums ir sekojošs: +5% – nedaudz labāks; +5 15% – labāks, +10 25% – izteikti labāks.

Koeficients ir mazāks par 0% (jeb negatīvs), ja pēc vērtētāja slēdziena salīdzināmais objekts konkrētajā vērtību ietekmējošā faktora ietekmē ir pārāks attiecībā pret novērtējamo Objektu, kuru raksturojums ir sekojošs: -5% – nedaudz sliktāks; -5 15% – sliktāks, -10 25% – izteikti sliktāks.

2.2. LABĀKAIS IZMANTOŠANAS VEIDS

Īpašuma tirgus vērtība ir ekonomiskās situācijas funkcija un tiek noteikta, pamatojoties uz vērtēšanas pamatprincipiem, ņemot vērā visus sociāli – ekonomiskos, fiziskos un politiskos faktorus. Tā atspoguļo nekustamo īpašumu tirgus dalībnieku spēku samēru, kā arī iezīmē šo samēru izmaiņas tendences. Jebkurš saprātīgs pircējs vai investors tiecas iegūt maksimālu atdevi no ieguldītajiem līdzekļiem, nekustamo īpašumu izmantojot atbilstoši tā labākajam un efektīvākajam izmantošanas veidam. Šis izmantošanas veids būs atkarīgs no nekustamo īpašumu tirgus stāvokļa, savukārt tirgus vērtība pie minētā izmantošanas veida būs visaugstākā.

Labākā un efektīvākā izmantošana tiek definēta kā: *visiespējamākais īpašuma izmantošanas veids, kas ir reāli iespējams, saprātīgi pamatots, juridiski likumīgs, finansiāli realizējams, kā rezultātā novērtējamā īpašuma tirgus vērtība būs visaugstākā.*

Analizējot vērtējamā Objekta raksturu, atrašanās vietu un nekustamo īpašumu tirgus situāciju, vērtētāji secina, ka labākais izmantošanas veids ir zemes gabals savrupmāju apbūvei.

Šis vērtējuma atskaites pamatā ir pieņēmums, ka nekustamais īpašums tiek izmantots atbilstoši tā labākajam un efektīvākajam izmantošanas veidam, uz šo pieņēmumu ir balstīti visi turpmākie zemes tirgus vērtības aprēķini.

3. TIRGUS VĒRTĪBAS APRĒĶINS

3.1. TIRGUS SITUĀCIJAS ANALĪZE

Lai noteiktu īpašuma tirgus vērtību, tika izmantota informācija par darījumiem ar apbūves zemes gabaliem un šādu īpašumu piedāvājumu Valmierā un citos apkārtējos rajonos, kā arī informācija no sekojošiem avotiem: zemesgramata.lv, kadastrs.lv, cenubanka.lv un ss.com. Papildus tika ņemta vērā lielāko Latvijas nekustamo īpašumu darījumu uzņēmumu tirgus apskatos publicētā informācija, citi legāli pieejami un SIA "Vindeks" 24 gadu darbības rezultātā apkopotie tirgus dati.

Laikā, kad turpinās karadarbība Ukrainā un tuvajos austrumos, ir iestājusies saspringta situācija par iespējamās ekonomikas lejupslīdi, kas var būtiski ietekmēt arī nekustamo īpašumu tirgu. Esošajā situācijā nav iespējams prognozēt, cik ilgstošs būs šis process. Pastāv risks, ka līdzšinējais līdzsvars var mainīties, ir skaidrs, ka šī ietekme būs nozīmīga, jau šobrīd vērojama negatīva ietekme uz vairāku nozaru darbību. Šī brīža nenoteiktība nav pateicīga vide arī nekustamo īpašumu nozarei. Potenciālie pircēji un investori visdrīzāk izvēlēsies nogaidīt, atlikt pirkumus un jaunus investīciju lēmumus uz vēlāku laiku. Ietekme uz nekustamo īpašumu cenām var būt divējāda. No vienas puses, vājš pieprasījums spiež cenas uz leju, bet no otras puses, svarīgāks par pieprasījuma vājumu atsevišķos gadījumos var kļūt piedāvājuma trūkums, un tad spiediens uz cenām ir augšupvērst.

Iepriekšējos gados lielāka pieprasījuma un ierobežota piedāvājuma apstākļos bija vērojams straujāks cenu pieaugums, nekā iepriekš prognozēts. Cenu pieaugumu galvenokārt veicināja kvalitatīva piedāvājuma trūkums. Šobrīd arvien vairāk pircēji lielu uzmanību pievērš nekustamā īpašuma nodokļa apmēram, kas pamazām sāk veidot būtisku īpašuma lietošanas izdevumu daļu. Pamatojoties uz masu saziņas līdzekļos publicēto informāciju, tika secināts, ka neskatoties uz ekonomisko situāciju valstī, apbūves zemes gabali ir salīdzinoši labi pieprasīti. Augstākais pieprasījums ir pēc zemesgabaliem ar pievadītām inženierkomunikācijām, izbūvētiem pievedceļiem un labu infrastruktūru. Arī ūdenskrātuvju tuvums tiek uzskatīts par priekšrocību zemesgabalu iegādei. Praktiski nav pieprasījuma pēc zemesgabaliem bez pievadītām inženierkomunikācijām un pievedceļiem, izņemot gadījumus, ja tie ir salīdzinoši lēti. Minimāls zemes cenu pieaugums ir novērojams tikai kvalitatīviem zemesgabaliem lielākajās pilsētās un to apkārtnē. Zemesgabalu tirgus situāciju galvenokārt ietekmē banku īstenotā kredīšanas politika, kas ir piesardzīga, kredītojot zemesgabalu iegādi, kā arī ir samazinājies spekulatīvo darījumu skaits; galvenokārt zemesgabalu iegādājas gala patērētājs savām vajadzībām. Potenciālo pircēju galvenie ietekmējošie faktori, iegādājoties zemesgabalu īpašumā, ir tā izmantošanas iespējas, inženierkomunikāciju pieejamība, piebraucamo ceļu esamība un to kvalitāte, infrastruktūras objekti (skolas, bērnudārzi, slimnīcas, tirdzniecības centri un citi), ūdenstilpņu tuvums, sabiedriskā transporta tuvums, zemesgabala platība.

Vērtētāji ir apkopojuši pietiekami plašu informāciju par darījumiem ar vērtējamam Objektam līdzīgiem īpašumiem. Jāsecina, ka vērtējamam līdzīgu īpašumu iegādē bieži dominējošie ir subjektīvie, nevis racionālie un loģiski pamatotie faktori. Novērojams, ka attiecīgā darījuma cena bieži atspoguļo konkrētā pircēja īpašo vērtību, ko viņš piedēvē īpašumam, tas izskaidro salīdzinoši plašo darījumu cenu amplitūdu.

Izanalizējot pieejamo informāciju, kā salīdzināmos objektus vērtētāji ir izvēlējušies zemesgrāmatā reģistrētus darījumus ar līdzīgām zemēm, aprēķinos pielietojot attiecīgas korekcijas.

Apbūvei piemērotu zemes gabalu tirgū, Vidzemes pilsētu teritorijās, cenas ir stabilizējušās vai arī vērojams neliels cenu kāpums labiem īpašumiem pieprasītās vietās. Lielāka pircēju aktivitāte un pieprasījums ir pēc īpašumiem, kas tiek piedāvāti tirgū par zemāku cenu, nekā vidēji piedāvājumā. Aktivitāte lielas platības zemes gabalu tirgū Valmierā un citās Vidzemes pilsētās vērtējama kā samērā zema. Savrupmāju apbūvei piemērotu zemes gabalu piedāvājumu cenu amplitūda vērtējamā īpašuma tuvumā ir no ~ 22 EUR/m² līdz pat 50 EUR/m². Darījumi ar līdzīgiem zemes gabaliem vērtējamā zemesgabala tuvumā ir robežās no ~ 12 EUR/m² līdz ~ 35 EUR/m². Darījumi biežāk notiek par zemākā līmeņa cenām, līdzīgu zemes gabalu cenas pārsvarā stagnē. Zemes gabalu cenas ir atkarīgas no novietojuma konkrētajā vietā, izmantošanas iespējām, zemes gabala platības un formas, komunikāciju pieejamības un citiem faktoriem.

3.2. CITI FAKTORI, KAS IETEKMĒ OBJEKTA TIRGUS VĒRTĪBU

Pozitīvie:

- atrašanās vieta Valmieras pilsētā;
- uz zemes gabala iespējama apbūve;
- zemes gabalam ērti piekļūšanas apstākļi.

Negatīvie:

- zemes gabala konfigurācija;
- maza zemes gabala platība.

3.3. VĒRTĒJUMĀ IZMANTOTIE PIENĒMUMI

Vērtējuma aprēķini tiek veikti, pieņemot, ka:

- ar nekustamo īpašumu nav nodrošināts galvojums;
- nekustamais īpašums nav apgrūtināts ar parādiem, t.sk. nodokļu maksājumu kavējumiem;
- nekustamajā īpašumā nav veikti neatdalāmi ieguldījumi (īpašuma uzlabojumi), uz ko varētu pretendēt trešās personas;
- tika uzskatīts, ka zemes platība atbilst kadastrā fiksētajam lielumam;
- bez novērtējuma atskaitē aprakstītajiem nav citu faktoru, kas ietekmē īpašuma tirgus vērtību;
- īpašums turpmāk tiks apsaimniekots saprātīgi, atbilstoši labākajam un efektīvākajam izmantošanas veidam.

3.4. ZEMES TIRGUS VĒRTĪBAS NOTEIKŠANA AR TIRGUS (SALĪDZINĀMO DARĪJUMU) PIEEJU

Tirgus pieejas pielietošanas priekšnoteikums ir attīstīts zemes gabalu tirgus segments. Galvenie vērtēšanas procesa etapi ir:

- 1) nekustamo īpašumu tirgus izpēte un datu atlase par neseniem līdzīgu objektu pārdošanas gadījumiem un aktuāliem piedāvājumiem;
- 2) iegūtās informācijas pārbaude, analīze un objektu – analoģu salīdzināšana ar vērtējamo īpašumu;
- 3) salīdzināmo objektu pārdošanas cenu korekcija, ņemot vērā atšķirības ar vērtējamo īpašumu;
- 4) koriģēto pārdošanas cenu saskaņošana un vērtējamā nekustamā īpašuma pamatotas tirgus vērtības noteikšana.

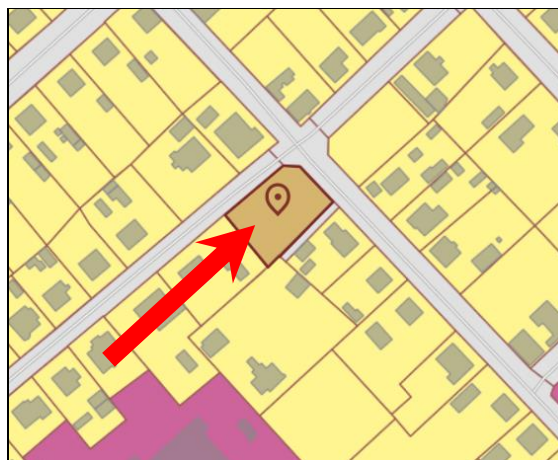
Zemes gabala tirgus vērtības noteikšanai tika izmantota pieejamā informācija par notikušajiem darījumiem ar gruntsgabaliem vērtējamā nekustamā īpašuma tuvākajā apkārtnē, kā arī šādu zemes gabalu piedāvājumi.

Salīdzināmie īpašumi:

īpašums Valmierā, Parka ielā 16. Zemes platība 1 131 m². Īpašums atrodas Savrupmāju apbūves teritorijā. Īpašums pārdots 09.2025. par 16 500 EUR. Īpašuma kadastra nr. 9601 005 0036.



īpašums Valmierā, Meldru ielā 14. Zemes platība 1 054 m². Īpašums atrodas Savrupmāju apbūves teritorijā. Īpašums pārdots 09.2025. par 24 500 EUR. Īpašuma kadastra nr. 9601 004 1111.



Aprēķinu tabula.

	Vērtējamais Objekts	Salīdzināmais objekts nr.1		Salīdzināmais objekts nr.2		Salīdzināmais objekts nr.3		Salīdzināmais objekts nr.4	
	Valmierā, Tālavas ielā 10	Valmierā, Parka ielā 16		Valmierā, Meldru ielā 14		Valmierā, Šķesteru ielā 14		Valmierā, Matīšu ielā 31	
Zemes gabala platība, m ²	812	1131		1054		1357		1405	
Pārdevuma cena, EUR		16500		24500		24500		29000	
Darījuma laiks		09.2025.		09.2025.		06.2025.		06.2025.	
Nosacītā 1 m ² cena, EUR		14,6		23,2		18,1		20,6	
Salīdzināmie objekti attiecībā pret vērtējamo Objektu									
1. Darījuma finansēšanas apstākļi		līdzvērtīgi	0%	līdzvērtīgi	0%	līdzvērtīgi	0%	līdzvērtīgi	0%
		EUR 14,59		EUR 23,24		EUR 18,05		EUR 20,64	
2. Darījuma apstākļi (tipisks pirkšanas darījums vai piespiedu pārdošana, u.c.)		līdzvērtīgi	0%	līdzvērtīgi	0%	līdzvērtīgi	0%	līdzvērtīgi	0%
		EUR 14,59		EUR 23,24		EUR 18,05		EUR 20,64	
3. Pārdošanas laiks, piedāvājums		līdzvērtīgi	0%	līdzvērtīgi	0%	līdzvērtīgi	0%	līdzvērtīgi	0%
		EUR 14,59		EUR 23,24		EUR 18,05		EUR 20,64	
4. Īpašuma novietojums		sliktāks	1%	sliktāks	1%	sliktāks	2%	sliktāks	1%
		EUR 14,73		EUR 23,48		EUR 18,42		EUR 20,85	
5. Zemes funkcionālie parametri:									
- zemes gabala lielums		lielāks	3%	lielāks	2%	lielāks	5%	lielāks	5%
- izmantošanas veids, atbilstība labākajam un efektīvākajam izmantošanas veidam		līdzvērtīgi	0%	līdzvērtīgi	0%	līdzvērtīgi	0%	līdzvērtīgi	0%
- piekļūšanas apstākļi		līdzvērtīgi	0%	līdzvērtīgi	0%	sliktāki	2%	līdzvērtīgi	0%
- iespēja pieslēgties centralizētiem inženiertīkliem		līdzvērtīgi	0%	līdzvērtīgi	0%	līdzvērtīgi	0%	līdzvērtīgi	0%
- zemes gabala konfigurācija		labāk	-2%	labāk	-1%	līdzvērtīgi	0%	labāk	-1%
- labiekārtojums (asfāltēti laukumi, nožogojums, u.c.)		līdzvērtīgi	0%	līdzvērtīgi	0%	līdzvērtīgi	0%	līdzvērtīgi	0%
- uz zemes gabala atrodas nojaucama apbūve		līdzvērtīgi	0%	līdzvērtīgi	0%	līdzvērtīgi	0%	līdzvērtīgi	0%
- aprūtinājumi		līdzvērtīgi	0%	līdzvērtīgi	0%	līdzvērtīgi	0%	līdzvērtīgi	0%
- KOPĀ funkcionālie parametri:			1%		1%		7%		4%
		EUR 14,88		EUR 23,71		EUR 19,70		EUR 21,68	
Pārreķinu koeficients (starprezultāts)		2%		2%		9%		5%	
Pārreķinu korekcija		EUR 0,3		EUR 0,5		EUR 1,7		EUR 1,0	
Salīdzināmo objektu kopējās platības 1 m ² koriģētā cena (starprezultāts)		EUR 14,9		EUR 23,7		EUR 19,7		EUR 21,7	
Salīdzināmo objektu koriģētā cena (starprezultāts)		EUR 16 832		EUR 24 992		EUR 26 739		EUR 30 462	
6. Citi faktori:									
- citi faktori		EUR 0,00		EUR 0,00		EUR 0,00		EUR 0,00	
Salīdzināmo objektu koriģētā cena (starprezultāts)		EUR 16 832		EUR 24 992		EUR 26 739		EUR 30 462	
Salīdzināmo objektu kopējās platības 1 m ² koriģētā cena, EUR		14,9		23,7		19,7		21,7	
Salīdzināmā objekta svara koeficients		0,25		0,25		0,25		0,25	
Salīdzināmo zemju platības 1 m² vidējā koriģētā cena (tirgus vērtība)		EUR 20,0							
Vērtējamā zemes gabala tirgus vērtība		EUR 16 236							

Tādējādi ar tirgus (salīdzināmo darījumu) pieeju noteiktā zemes gabala tirgus vērtība ir EUR 16 236.

3.5. APRĒĶINU REZULTĀTU IZLĪDZINĀŠANA

Īpašuma novērtēšanai pilnvērtīgi var tikt izmantota tikai tirgus (salīdzināmo darījumu) pieeja. Citu pieeju izmantošana ir stipri ierobežota un tās novērtēšanai netika pielietotas. Attiecīgi noteiktā vērtējamā Objekta tirgus vērtība (aprēķinu rezultātus noapaļojot) ir **EUR 16 200**.

4. SLĒDZIENS

Veicot nekustamā īpašuma novērtējumu, ir noteikta:

tirgus vērtība, kas 2026. gada 10. martā ir
16 200 EUR (sešpadsmit tūkstoši divi simti eiro).

Augstāk minētā vērtība ir labākais viedoklis, kādu varēja pieņemt, vadoties no mūsu rīcībā esošās informācijas un laika ierobežojumiem.

Sertificēts nekustamo īpašumu vērtētājs
(profesionālās kvalifikācijas sertifikāts nr.26)

Arvīds Badūns

5. PIENĒMUMI UN IEROBEŽOJOŠIE FAKTORI

Šajā atskaitē atspoguļotās analīzes, viedokļi un secinājumi balstās uz sekojošiem pieņēmumiem un ierobežojošiem faktoriem:

1. Vērtētāji pieņem, ka īpašuma tiesības un fiziskos parametrus apliecinošie dokumenti ir patiesi.
2. Vērtības aprēķins pamatojas uz mūsu rīcībā esošās informācijas analīzi, kas ietver informāciju par apskatāmo īpašumu un tā tirgus vērtību ietekmējošiem faktoriem uz vērtēšanas dienu. Tiek uzskatīts, ka šī informācija ir ticama un pareiza.
3. Īpašuma stāvoklis tika noteikts, apskatot to vizuāli uz vietas, kā arī izmantojot vērtējuma pasūtītāja un citu personu mutiski sniegto informāciju.
4. Aprēķini pamatojas uz ekonomiskajiem apstākļiem, kas eksistēja novērtēšanas datumā un neiekļauj to pēkšņas izmaiņas ietekmi uz tirgus vērtību.
5. Aprēķini un prognozes ir pakļauti nenoteiktībai un variācijām, atkarībā no nākotnes notikumiem, ko nevar precīzi paredzēt. Tādējādi aprēķini netiek pasniegti kā rezultāti, kurus būtu jāsasniedz, faktiski sasniegtie rezultāti varētu būtiski atšķirties no plānotajiem.
6. Ir pieņemts, ka nav īpašu stāvokļu, kas pazemina vai paaugstina īpašuma tirgus vērtību, un kas var tikt atklāti tikai ar speciālām inženiertehniskām izpētes metodēm.
7. Novērtējumu nav atļauts kopēt un publicēt, tas nav paredzēts nodošanai personām, kas nav saistītas ar novērtējamo īpašumu, kā arī tas nevar tikt lietots citiem nolūkiem kā novērtējuma uzdevumā teikts, bez iepriekšējas novērtētāju un pasūtītāja rakstveida piekrišanas katrā gadījumā atsevišķi.
8. Vērtētāju pienākums nav liecināt tiesas procesā vai būt par lieciniekiem izmeklēšanas gaitā, kas varētu tikt ierosināta saistībā ar vērtējamo Objektu, ja vien šāda nepieciešamība ar tiem netiek iepriekš īpaši saskaņota.
9. Vairums pieņēmumu un aprēķinu, kas lietoti novērtējumā, attiecas tikai uz konkrēto atskaiti un nav lietojami atrauti no tās konteksta.
10. Notikumi vai darījumi, kas notikuši pēc novērtēšanas datuma, vai par kuriem informācija saņemta pēc atskaites nodošanas, nav ietverti vērtējumā un vērtētāji par tiem neatbild.
11. Noteiktās vērtības ir spēkā pie esošajiem LR normatīvajiem aktiem. Šo normatīvo aktu izmaiņu gadījumā noteiktās vērtības var mainīties.

6. VĒRTĒTĀJU NEATKARĪBAS APLIECINĀJUMS

Mēs apliecinām, ka pamatojoties uz mūsu pārlicību un zināšanām:

- tiek uzskatīts, ka faktu konstatācija, ko satur šis ziņojums, ir patiesa un pareiza,
- secinājumus un aprēķinu rezultātus iespaido tikai atskaites tekstā minētie pieņēmumi un tos ierobežojošie apstākļi,
- tās ir mūsu personīgās domas, viedokļi un secinājumi,
- mums nav pašreizējas vai perspektīvas intereses par vērtējamo īpašumu un mums nav personīgu interešu vai aizspriedumu attiecībā uz tām pusēm, kas saistītas ar novērtējamo Objektu,
- mūsu darba apmaksa nav atkarīga no iepriekšnoteiktas vērtības paziņošanas vai vērtību virzīšanas tā, lai tās nāktu par labu klientam, vērtības noteikšanas lieluma, nonākšanas pie iepriekš izvirzīta rezultāta vai kāda cita sekojoša notikuma,
- secinājumi tika veikti un šī atskaite sagatavota saskaņā ar Latvijas Īpašuma vērtēšanas standartiem LVS 401:2013.

Sertificēts nekustamo īpašumu vērtētājs
(profesionālās kvalifikācijas sertifikāts nr.26)

Arvīds Badūns

Pielikumi
(dokumentu kopijas)