



## Nomas objekta Zemes vienības robežu plāns

 <b>LATVIJAS REPUBLIKA</b> <b>VALMIERAS RAJONA</b> <u>Kocēnu pagasta</u> <u>zemes īpašuma "JĀNA KEŅČA IELĀ 2"</u> Zemes kadastra Nr. <u>9664 008 0244</u>			
<b>ZEMES ROBEŽU PLĀNS</b>			
Robežas noteiktas atbilstoši Kocēnu pagasta 1996.gada 6.jūnija zemes komisijas sēdes protokola Nr.16 izrakstam, Kocēnu pagasta padomes 1996.gada 17. oktobra zemes komisijas sēdes protokola Nr.25 izrakstam, Kocēnu pagasta 1999. gada 23. jūlija sēdes protokola izrakstam Nr.31			
Robežu plāns sastādīts pēc 1998. gada <u>25.jūnija</u> uzmērīšanas materiāliem mērogā <u>1 : 500</u>			
Zemes kopplatība ir <u>2286m<sup>2</sup></u>			
Zemes īpašums reģistrēts <u>Valmieras</u> zemesgrāmatu nodaļas <u>Kocēnu pagasta</u> zemesgrāmatā			
199 <u>2000</u> . gada <u>08.jūnijā</u>			
Nodalījuma (folijas) Nr. <u>491 (šī ir vienota īpašuma daļa)</u>			
Nodaļas tiesnesis <u>A. Bušmane</u> <b>A. Bušmane</b>			
			
Filiāles vadītāja <u>[Signature]</u>		D.Zušmane	<u>21.03.2000</u>

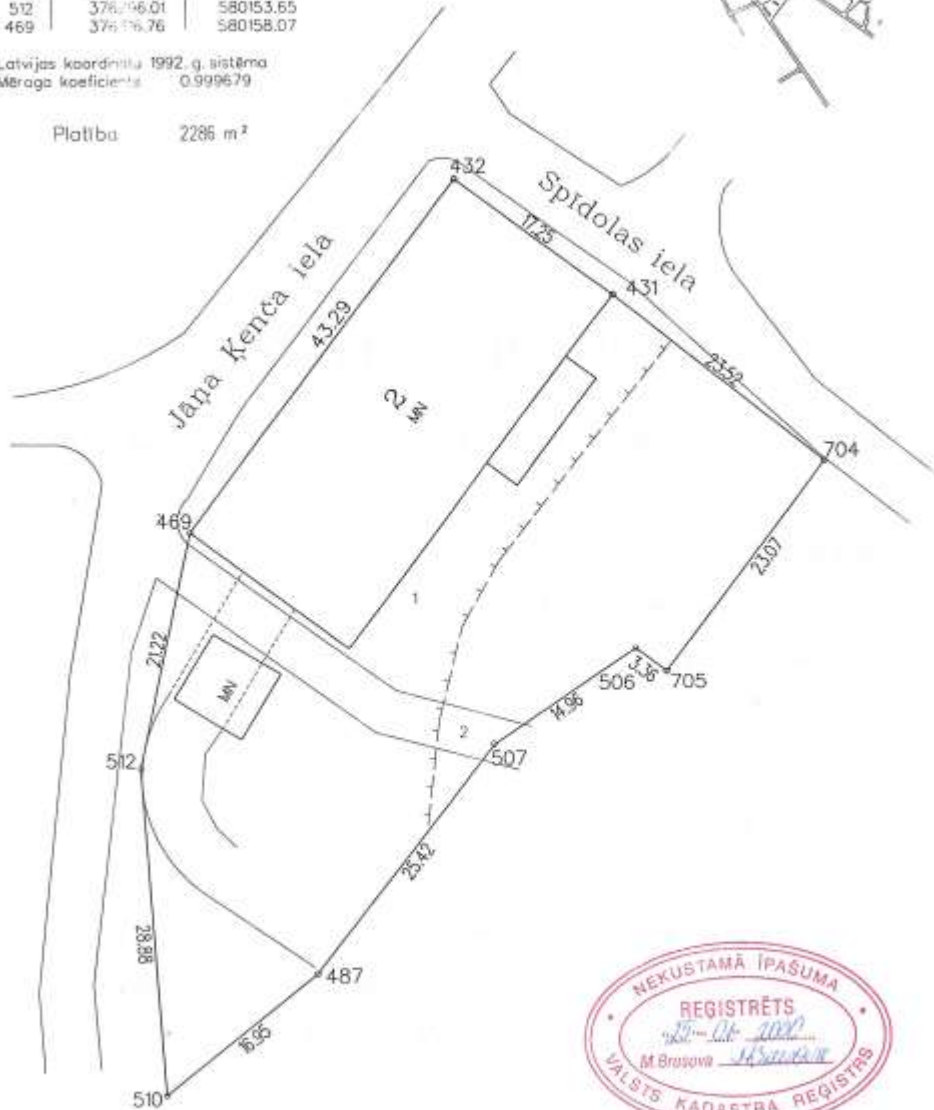
ROBEŽPUNKTU KOORDINĀTAS

	X	Y
432	376 17.80	580181.26
431	376 17.55	580195.12
704	376 17.88	580213.50
705	376 17.42	580199.68
506	376 17.641	580196.98
507	376 17.98	580184.62
487	376 17.85	580169.11
510	376 17.22	580155.92
512	376 17.601	580153.65
469	376 17.76	580158.07

Latvijas koordināta 1992. g. sistēma  
Mēroga koeficients 0.999679

Platība 2286 m<sup>2</sup>

ZEMES GABALA  
IZVIETOJUMA SHĒMA



Aprabežojumi:

- 1 - Autocēla nr.168 30m aizsargjosla - 89m<sup>2</sup> 170m<sup>2</sup>
- 2 - Ceļa servītāts - 4m 32m 22m<sup>2</sup>

Mērogs 1:500

VZD Vidzemes reģionālā nodaļa  
Valmieras reģiona filiāle  
Nekustamā īpašuma formēšanas birojs

adītājs T. Maignis 1/012000  
speciālists [Signature] I. Rog. 16.12.15.21