





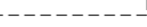





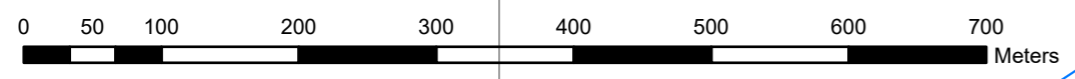


-  Lokālplānojuma robeža
-  Rūpnieciskās apbūves teritorija (R)
-  Tehniskās apbūves teritorija (TA)
-  Eksploatācijas aizsargjoslas teritorija gar dzelzceļu
-  Drošības aizsargjoslas teritorija gar dzelzceļu
-  Eksploatācijas aizsargjoslas teritorija ap 330 kV elektrisko tīklu gaisvadu līniju
-  110 kV elektroapgādes līnija
-  330 kV elektroapgādes līnija
-  Dzelzceļš
-  Zemes vienības robeža
-  Valsts reģionālais autoceļš
-  Pašvaldības ceļš

Piezīme: Visa lokālplānojuma teritorija atrodas Vides un dabas resursu ķīmiskā aizsargjoslā ap pazemes ūdens ņemšanas vietu

Grafiskās daļas pamatne:
 Latvijas koordinātu sistēma LKS-92 TM;
 Kartes pamatne attēlota izmantojot "Latvijas Ģeotelpiskās informācijas aģentūra" 2014.-2015.g. vienkāršoto topogrāfisko karšu M 1:10 000 lapas un ortofotokarti 2016.-2018.g. Valsts zemes dienesta aktuāla grafiskā informācija no Nekustamā īpašuma valsts kadastra informācijas sistēmā reģistrētajiem nekustamajiem īpašumiem.



PROJEKTS:
 LOKĀLPLĀNOJUMS, kas groza VALMIERAS PILSĒTAS TERITORIJAS PLĀNOJUMU (no 2017.gada), nekustamā īpašuma "INDUSTRIĀLAIS PARKS", VALMIERĀ, VALMIERAS NOVADĀ DAĻĀ

PASŪTĪTĀJS:  **VALMIERAS NOVADA PAŠVALDĪBA**
 Lāčplēša iela 2
 Valmiera, Valmieras novads;
 Latvija; LV-4201
 Tālr.: +37164207120
 pasts@valmierasnovads.lv

IZSTRĀDĀTĀJS:  **SIA "REĢIONĀLIE PROJEKTI"**
 Rūpniecības iela 32b-501
 Rīgā; Latvija; LV-1045
 Tālr.: +37167320809
 birojs@rp.lv

	Vārds; Uzvārds	Datums	Paraksts
Projekta vadītāja:	Aira Veinberga		
Projekta izstrādātāja:	Vīta Jumtiņa		
		Lapa: 1	Lapas: 1

LOKĀLPLĀNOJUMA TERITORIJAS FUNKCIONĀLAIS ZONĒJUMS
 (Grafiskā daļa sagatavota mērogā 1:10 000, izdrukas mērogs 1:5 500)