



LATVIJAS REPUBLIKA

**VALMIERAS NOVADA PAŠVALDĪBAS DZĪVOJAMAI MĀJAI FUNKCIONĀLI NEPIECIEŠAMĀ
ZEMES GABALA NOTEIKŠANAS UN PĀRSKATĪŠANAS KOMISIJA**

Nodokļu maksātāja reģistrācijas kods 90000043403, Lāčplēša iela 2, Valmiera, Valmieras novads, LV-4201
Tālrunis 64207120, e-pasts: pasts@valmierasnovads.lv, www.valmierasnovads.lv

LĒMUMS

Valmierā

2024.gada 9.janvārī

Nr.4
(protokols Nr.1, 5.§)

**Par funkcionāli nepieciešamā zemesgabala
noteikšanu daudzdzīvokļu mājai "Tožas 3",
Kocēnu pagastā, Valmieras novadā**

Valmieras novada pašvaldībā (turpmāk – Pašvaldība) 17.03.2023. saņemts [redacted] iesniegums (Pašvaldībā reģistrēts ar Nr.4.1.8.3/23/2273; turpmāk – Iesniegums) par daudzdzīvokļu mājai "Tožas 3", Kocēnu pagastā, Valmieras novadā, funkcionāli nepieciešamā zemesgabala noteikšanu zemes vienībā ar kadastra apzīmējumu 9664 002 0088, atbilstoši Ministru kabineta 2015.gada 8.septembra noteikumiem Nr.522 "Privatizējamai dzīvojamai mājai funkcionāli nepieciešamā zemes gabala noteikšanas kārtība".

Daudzdzīvokļu dzīvojamā māja "Tožas 3", Kocēnu pagastā, Valmieras novadā, kadastra apzīmējums 9664 002 0088 001 (turpmāk – Dzīvojamā māja) sastāv no diviem dzīvokļiem ar kadastra apzīmējumiem 9664 002 0088 001 001 un 9664 002 0088 001 002, kuri sākotnēji ir nošķirti (privatizēti) no SIA "KOCĒNI" mantas saskaņā ar likuma "Par lauksaimniecības uzņēmumu un zvejnieku kolhozu privatizāciju" 19.pantu (23.11.1992. vienošanās ar [redacted] un 23.11.1992. vienošanās ar [redacted]).

Dzīvokļu ģeogrāfiskā "Tožas 3-1", kadastra Nr. 9664 900 0610, ģeogrāfiskās ir reģistrētas zemesgrāmatā uz [redacted] vārda, savukārt atbilstoši Nekustamā ģeogrāfiskā valsts kadastra informācijas sistēmas datiem dzīvokļu ģeogrāfiskā "Tožas 3-2" tiesiskais valdītājs ir [redacted].

Dzīvojamā māja atrodas uz [redacted] piederošas zemes vienības ar kadastra apzīmējumu 9664 002 0088, platību 2,15 ha, kas ietilpst nekustamajā ģeogrāfiskā "Jaunjuras", Kocēnu pagastā, Valmieras novadā, kadastra Nr.9664 002 0088 (turpmāk – Zemes vienība). Zemes vienības ģeogrāfiskās ir ierakstītas Kocēnu pagasta zemesgrāmatas nodalījumā Nr.10000050741.

Iesniegumā tiek lūgts Pašvaldībai noteikt Dzīvojamai mājai funkcionāli nepieciešamo zemes gabalu.

Likuma "Par valsts un pašvaldību dzīvojamo māju privatizāciju":

- 1.panta 1.punkts nosaka, ka daudzdzīvokļu māja – dzīvojamā māja, kurā saskaņā ar mājas inventarizācijas plānu ir vairāk nekā viens dzīvoklis, mākslinieka darbnīca vai neapdzīvojamā telpa, un mājai funkcionāli piederīgās palīgēkas un būves;
- 1.panta 20.punkts nosaka, ka dzīvojamai mājai funkcionāli nepieciešamais zemes gabals – zeme, uz kuras uzcelta dzīvojamā māja, tās uzturēšanai, apsaimniekošanai un funkcionēšanai nepieciešamie infrastruktūras, labiekārtojuma un komunikāciju elementi, kas uzrādīti šā zemes gabala detālplānojumā;
- 28.panta otrā daļa paredz, ka, nosakot privatizējamai dzīvojamai mājai funkcionāli nepieciešamo zemes gabalu, ņem vērā normatīvo aktu par vispārējo teritorijas plānošanu, izmantošanu un apbūvi noteikumus, it sevišķi: 1) esošo apbūvi; 2) apbūves parametrus; 3) pagalmu plānošanas noteikumus; 4) to, lai nodrošinātu piekļuvi,

pieejamību transporta infrastruktūrai, nepieciešamo inženierkomunikāciju tīklu u.c.; 5) to, lai pēc privatizējamai dzīvojamai mājai funkcionāli nepieciešamā zemes gabala noteikšanas zemes gabala īpašniekam būtu iespēja izmantot atlikušo zemes gabala daļu atbilstoši noteiktajam lietošanas mērķim.

Nemot vērā, ka Dzīvojamā māja kopā ar dzīvojamām mājām "Tožas 3", Tožas 5", "Tožas 7", "Tožas 9", "Tožas 10", "Tožas 11", "Tožas 12", "Tožas 13" un "Tožas 14" veido vienotu kvartālu, nosakot funkcionāli nepieciešamo zemes gabalu, ievērojama arī likuma "Par valsts un pašvaldību dzīvojamo māju privatizāciju" 85.panta otrā daļa, kura nosaka, ka, ja ir saņemts kaut viens ierosinājums par dzīvojamai mājai funkcionāli nepieciešamā zemes gabala pārskatīšanu, pašvaldība vienlaikus izvērtē arī citu dzīvojamām mājām funkcionāli nepieciešamo zemes gabalu pārskatīšanas nepieciešamību attiecīgā kvartāla robežās.

Savukārt Ministru kabineta 2015.gada 8.septembra noteikumu Nr.522 "Privatizējamai dzīvojamai mājai funkcionāli nepieciešamā zemes gabala noteikšanas kārtība" 4.punkts paredz, ka, nosakot funkcionāli nepieciešamā zemes gabala platību, ņem vērā apbūves blīvumu un brīvās zaļās teritorijas rādītāju.

Ievērojot Administratīvā procesa likumā 62.panta noteikto pienākumu noskaidrot un izvērtēt administratīvā procesa dalībnieku viedokli, 04.08.2023. Pašvaldībā tika uzklauts Dzīvojamās mājas un Zemes vienības īpašnieku viedoklis saistībā ar iespējamo funkcionāli nepieciešamo zemes gabala noteikšanu. Dzīvojamās mājas 1.dzīvokļa īpašnieks norādīja, ka atbalsta funkcionāli nepieciešamā zemes gabala noteikšanu, kas ietver Dzīvojamo māju un visas šobrīd esošās palīgēkas, savukārt Zemes vienības īpašiece iesniedza savu piedāvājumu noteikt funkcionāli nepieciešamā zemes gabala platību aptuveni 1085 m² platībā (zemes gabals, kas ietver Dzīvojamo māju 11 m dienvidrietumu, 20 m ziemeļrietumu, 4 m ziemeļaustrumu un 15 m dienvidaustrumu virzienā no Dzīvojamās mājas).

Valmieras novada Būvvalde 17.01.2023. veica Dzīvojamās mājas apsekošanu, kuras rezultātā 17.01.2023. sagatavots Atzinums par būves pārbaudi Nr.BIS-BV-19.9-2023-320 (turpmāk – Atzinums). Atzinumā cita starpā norādīts, ka apsekošanas laikā tika konstatēts:

- Nojaukta būve (kūts) ar kadastra apzīmējumu 9664 002 0088 002;
- Laika periodā no 2016.-2018.gadam ir izbūvēta saimniecības ēka;
- Pirms 2003.gada ir izbūvēta saimniecības ēka;
- Būve (kūts) ir avārijas stāvoklī un sagrūvusi;
- Laika periodā no 2019.-2021.gadam ir izbūvēta aka;
- Ir izbūvētas trīs siltumnīcas (viena laika periodā no 2019.-2021.gadam, divas pirms 2003.gada);
- pie Dzīvojamās mājas esošās būves nav fiksētas Valsts zemes dienesta informācijas sistēmā.

Nevienas no Dzīvojamās mājas palīgēkām īpašumtiesības nav nostiprinātas Zemesgrāmatā, kā arī tām nav būvniecību reglamentējošo normatīvo aktu noteiktajā kārtībā izstrādātas dokumentācijas, kas apliecinātu to būvniecības likumību.

Atbilstoši Pašvaldības rīcībā esošajai informācijai Dzīvojamā mājai ir šādi labiekārtojuma elementi: ūdensapgāde – aka, kanalizācija – decentralizēta; siltumapgāde – malkas apkure. Ievērojot šo, secināms, ka Dzīvojamai mājai nepieciešams tik liels funkcionāli nepieciešamais zemesgabals, lai uz tā būtu iespējams izvietot Dzīvojamai mājai funkcionāli nepieciešamas palīgēkas – malkas šķūni, aku un kanalizācijas risinājumam nepieciešamo būvi, līdz ar to funkcionāli nepieciešamajā zemesgabalā ir iekļaujamas esošās saimniecības ēkas un aka.

Saskaņā ar Kocēnu novada teritorijas plānojumu 2014.-2025.gadam un saistošajiem noteikumiem Nr.32/2013 "Kocēnu novada teritorijas plānojuma 2014.-2025.gadam grafiskā daļa un

teritorijas izmantošanas un apbūves noteikumi” (turpmāk – Saistošie noteikumi Nr.32), kas apstiprināti ar Kocēnu novada pašvaldības domes 13.11.2013. sēdes lēmumu Nr.6 (1§), Zemes vienības plānotais (atļautais) teritorijas izmantošanas veids ir Lauksaimniecības teritorija.

Nemot vērā, ka šim plānotajam (atļautajam) izmantošanas veidam Saistošie noteikumi Nr.32 nenosaka skaitliskus apbūves parametrus, ievērojot Administratīvā procesa likuma 15.panta divpadsmitajā daļā nostiprināto juridiskās obstrukcijas aizlieguma principu, kurš noteic, ka iestāde nedrīkst atteikties izlemt jautājumu, pamatojoties uz to, kas šis jautājums nav noregulēts ar likumu vai citu ārējo normatīvo aktu, tās nedrīkst atteikties piemērot tiesību normu, pamatojoties uz to, ka šī tiesību norma neparedz piemērošanas mehānismu, ka tas nav pilnīgs vai nav izdoti citi normatīvie akti, kas tuvāk regulētu attiecīgās tiesību normas piemērošanu, Dzīvojamai mājai funkcionāli nepieciešamā zemesgabala apbūves parametru noteikšanai tiek izmantota pēc funkcionalitātes un būtības atbilstošākais plānotais (atļautais) izmantošanas veids - Lauku apbūves teritorija, kurā, saskaņā ar Saistošo noteikumu Nr.32 334.punktu, kā galvenais zemes, ēku un būvju izmantošanas veids cita starpā ir noteikta dzīvojamā apbūve (tai skaitā esošā mazstāvu daudzdzīvokļu māju apbūve). Saistošo noteikumu Nr.32 338.punkts nosaka, ka Lauku apbūves teritorijā zemes vienības maksimālais apbūves blīvums nedrīkst pārsniegt 30%.

Šobrīd esošā apbūve – Dzīvojamā māja un tai funkcionāli nepieciešamās palīgēkas (saimniecības ēkas) veido apbūvi 166 m² apjomā (dzīvojamā māja – 106 m²; saimniecības ēkas – 60 m²).

Zemes vienība pieguļ valsts vietējam autoceļam V215 Dūķeri-Ķelpi, kuram saskaņā ar Saistošo noteikumu Nr.32 178. un 179.punktu ir noteikta aizsargjosla 30 m no ceļa ass uz katru pusi, paredzot to kā no apbūves brīvu joslu. Ievērojot šo, aprēķinot apbūves blīvumu, netiek ņemta vērā Zemes vienības teritorija no autoceļa V215 līdz Dzīvojamai mājai 180 m² platībā.

Lai ievērotu noteikto maksimālo apbūves blīvumu (nepārsniedz 30%), ņemot vērā esošo apbūvi (166 m²) un izslēdzot teritorijas daļu, kurā apbūve nav atļauta (180 m²), Dzīvojamai mājai funkcionāli nepieciešamā zemesgabala platība nedrīkst būt mazāka par 733,33 m² (166/0,3 + 180).

Nemot vērā, ka Zemes vienība pieguļ valsts vietējam autoceļam V215 Dūķeri – Ķelpi, racionālākais piekļuves veids Dzīvojamai ir mājai ir no šī autoceļa, kā rezultātā nav nepieciešams vērtēt citus piekļuves vai pieejamības transporta infrastruktūrai risinājumus.

Ministru kabineta 2016.gada 2.augusta noteikumu Nr.505 “Zemes ierīcības projekta izstrādes noteikumi” 6.punkts nosaka, ka zemes vienības robežu posmus projektē pa izliektiem apvidus lineāriem objektiem vai kā taisnu iedomātu līniju bez lauzumiem, ievērojot esošo apbūvi, robežu pagrieziena leņķus veidojot pēc iespējas tuvāk 90 grādiem. Savukārt Saistošo noteikumu Nr.32 63.punkts nosaka, ka ēkas un būves izvietojas ne tuvāk kā 4 m no zemes vienības robežām.

Nemot vērā, ka Dzīvojamā māja atrodas vienā kvartālā ar dzīvojamām mājām “Tožas 3”, Tožas 5”, “Tožas 7”, “Tožas 9”, “Tožas 10”, “Tožas 11”, “Tožas 12”, “Tožas 13” un “Tožas 14”, Kocēnu pagastā, Valmieras novadā, funkcionāli nepieciešamā zemes gabala robežas ir saskaņojamas arī ar šīm dzīvojamām mājām noteiktā funkcionāli nepieciešamā zemes gabala robežām.

Ievērojot iepriekš veikto izvērtējumu par esošo apbūvi, teritorijas plānošanas noteikumos noteiktiem apbūves parametriem, piekļuves iespējām, kopējo kvartāla robežu plānojumu, Ministru kabineta 2016.gada 2.augusta noteikumu Nr.505 6.punktu un Saistošo noteikumu Nr.32 63.punktu, esošās Zemes vienības robežas, un ņemot vērā, ka Zemes vienības kopējā platība ir 2,15 ha, kā rezultātā pēc Dzīvojamai mājai funkcionāli nepieciešamā zemes gabala noteikšanas ir iespējama atlikušās Zemes vienības daļas izmantošana atbilstoši noteiktajam lietošanas mērķim (lauksaimniecības zeme), Dzīvojamās mājas funkcionāli nepieciešamā zemesgabala robežas nosakāmas atbilstoši šī lēmuma pielikumam.

Pamatojoties uz iepriekš minēto un Administratīvā procesa likuma 27.panta pirmo daļu, 63.pantu, 66.panta pirmo daļu, likuma “Par valsts un pašvaldību dzīvojamo māju privatizāciju” 28.pantu, Pašvaldības dzīvojamai mājai funkcionāli nepieciešamā zemes gabala noteikšanas un

pārskatīšanas komisija, balsojot: ar 5 balsīm "Par" (Ilze Beķere, Līga Zvirbule, Lauma Melece, Mārtiņš Ķibers, Krišjānis Ķibers), "Pret" – nav, "Atturas" – nav, nolemj:

1. noteikt dzīvojamās mājas "Tožas 3", Kocēnu pagastā, Valmieras novadā, kadastra apzīmējums 9664 002 0088 001, funkcionāli nepieciešamā zemes gabala robežas saskaņā ar pielikumu;
2. noteikt dzīvojamās mājas "Tožas 3", Kocēnu pagastā, Valmieras novadā, funkcionāli nepieciešamā zemes gabala platību – **2484** m², kurš atrodas uz vienas zemes vienības, Kocēnu pagasts, Valmieras novads, kadastra apzīmējumu 9664 002 0088;
3. noteikt dzīvojamās mājas "Tožas 3", Kocēnu pagastā, Valmieras novadā, funkcionāli nepieciešamā zemes gabala nekustamā īpašuma lietošanas mērķi - vienstāva un divstāvu daudzdzīvokļu māju apbūve (kods 0701).

Pielikumā: "Dzīvojamās mājas "Tožas 3", Kocēnu pagastā, Valmieras novadā, funkcionāli nepieciešamā zemes gabala projekts" uz 1 lappuses.

Piemērotās tiesību normas

1. Likuma "Par valsts un pašvaldību dzīvojamo māju privatizāciju" 1.panta 1. un 20.punkts, 28.pants, 85.panta otrā daļa;
2. Administratīvā procesa likuma 15.panta divpadsmitā daļa, 62.pants;
3. Ministru kabineta 2015.gada 8.septembra noteikumu Nr.522 „Privatizējamai dzīvojamai mājai funkcionāli nepieciešamā zemes gabala noteikšanas kārtība“ 4.punkts;
4. Ministru kabineta 2016.gada 2.augusta noteikumu Nr.505 "Zemes ierīcības projekta izstrādes noteikumi" 6.punkts.
5. Kocēnu novada teritorijas plānojuma 2014.-2025.gadam un saistošo noteikumu Nr.32/2013 "Kocēnu novada teritorijas plānojuma 2014.-2025.gadam grafiskā daļa un teritorijas izmantošanas un apbūves noteikumi", kas apstiprināti ar Kocēnu novada pašvaldības domes 13.11.2013. sēdes lēmumu Nr.6 (1§) 63., 178., 179., 334. un 338.punkts.

Izvērtētā dokumentācija

1. [redacted] 17.03.2023. iesniegums (Pašvaldībā reģistrēts ar Nr.4.1.8.3/23/2273);
2. Valmieras novada būvvaldes 17.01.2023. atzinums par būves pārbaudi Nr.BIS-BV-19.9-2023-320.

Lēmums stājas spēkā ar tā paziņošanas brīdi. Saskaņā ar Paziņošanas likuma 8. panta otro daļu dokuments, kas paziņots kā vienkāršs pasta sūtījums, uzskatāms par paziņotu astotajā dienā no dienas, kad tas iestādē reģistrēts kā nosūtāmais dokuments, savukārt atbilstoši Paziņošanas likuma 9.panta otrajai daļai dokuments, kas sūtīts pa elektronisko pastu, uzskatāms par paziņotu otrajā darba dienā pēc tā nosūtīšanas.

Šo administratīvo aktu mēneša laikā pēc tā spēkā stāšanās dienas var apstrīdēt Administratīvā procesa likumā noteiktajā kārtībā Pašvaldības domē Lāčplēša ielā 2, Valmierā, Valmieras novadā, LV-4201, e-pasts: pasts@valmierasnovads.lv.









Komisijas priekšsēdētāja

Ilze Beķere

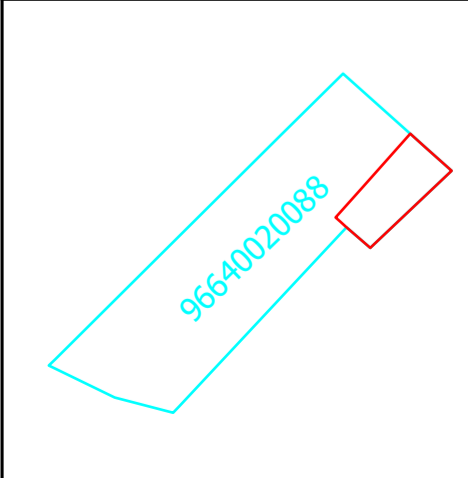


2484 m²

Apzīmējumi

 Projektētā zemesgabala robeža	 Vektorizēta pazemes ēka
Ēkas	Zemes vienības
 Uzmērīta ēka	 Uzmērīta zemes vienība
 Vektorizēta ēka	 Ierādīta zemes vienība
 Uzmērīta pazemes ēka	 Projektēta zemes vienība

Ortofotokarte krāsainā spektrā
 © Latvijas Ģeotelpiskās informācijas aģentūra, 2019.-2021.




DZĪVOJAMĀS MĀJAS TOŽAS 3, TOŽAS, KOCĒNU PAGASTĀ, VALMIERAS NOVADĀ,
 FUNKCIONĀLI NEPIECIEŠAMĀ ZEMESGABALA PROJEKTS

Pamatne - VZD kadastra karte, kas savienota ar ortofotokarti krāsainā spektrā

Sagatavoja Valmieras novada pašvaldība

Coordinate System: LKS 1992 Latvia TM

N



M 1:500

