







Apzīmējumi

-  Lokālplānojuma teritorijas robeža
-  Valmieras pilsētas robeža
-  Zemes vienības robeža
-  110 kV augstsprieguma elektrolīnija
-  Vidsprieguma elektrolīnija

Funkcionālais zonējums

-  Tehniskās apbūves teritorija (TA)

Apgrūtinājumi un aprobežojumi

-  Eksploatācijas aizsargjosla
-  gar elektriskajiem tīkliem

Visa lokālplānojuma teritorija:
Ķīmiskā aizsargjosla ap pazemes ūdens ņemšanas
vietu

Izstrādāja	V. Uzvārds	Paraksts	Datums	Pasūtītājs	Izstrādātājs
Izstrādes vadītāja	L. Melece		2023	SIA „Valmieras SES”	 SIA „METRUM” Reģ. Nr.40003388748 Gertrūdes iela 47-3, Rīga www.metrum.lv
Projekta vadītājs	T. Skuja		2023		
Kartogrāfs	J. Skudra		2023		
Kartes dati: augstas detalizācijas topogrāfiskā informācija M 1:500 © Valmieras novada pašvaldība; ortofotokarte © Latvijas Ģeotelpiskās informācijas aģentūra, 2020.; kadastra informācijas sistēmas dati © Valsts zemes dienests, 2023. Latvijas ģeodēzisko koordinātu sistēma (LKS-92 TM)				Projekts LOKĀLPLĀNOJUMS nekustamajam īpašumam “Mičkēnu nomales”, Kauguru pagastā, Valmieras novadā	Mērogs 1:1500
				Lapas nosaukums FUNKCIONĀLAIS ZONĒJUMS	Lapa 1
					Lapas 1