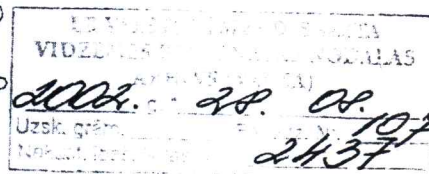



Forma A



LATVIJAS REPUBLIKA

STRENČI
RĪGAS IEĻA 2

Zemes kadastra Nr. 9417-001-0801
ZEMES ROBEŽU PLĀNS

Robežas noteiktas atbilstoši Strenču pilsētas zemes komisijas
1997.gada 26. jūnija sēdes protokola Nr.50. lēmuma 26.§.


Plāns sastādīts pēc 2001. gada kadastrālās uzmērīšanas materiāliem M 1:500
Zemes kopplatība ir 686 m²

Zemes īpašums reģistrēts Vidzemes apgabaltiesas Valkas zemesgrāmatu
nodaļas Strenču pilsētas zemesgrāmatā

2001. gada _____

Nodalījuma (folijas) Nr. _____

Zemesgrāmatu nodaļas tiesnese: _____ S.Dreija



LR VALSTS ZEMES DIENESTS

VIDZEMES REĢIONĀLĀ NODAĻA KADAстра PĀRVALDE VALKAS BIROJS

ADITĀJA:

L.Engere

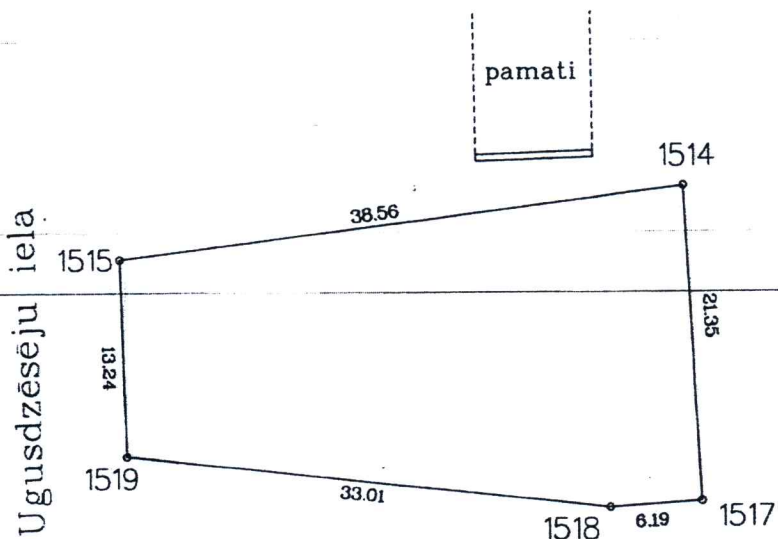
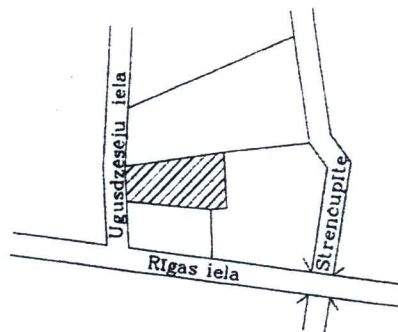
27.08.2002

ROBEŽPUNKTU KOORDINĀTES
LKS-92TM KOORDINĀTU SISTĒMĀ

Nr.	X	Y
1514	388530.55	602763.87
1517	388509.24	602765.06
1518	388508.83	602758.89
1519	388512.42	602726.08
1515	388525.65	602725.63

Mēroga koeficients 0.999724

Zemes gabala
izvietojuma shēma



MĒRGS 1:500

Platība dabē 686 kv m
KOPĀ PARĪZA

Valsts zemes dienests
Vidzemes reģionālās pārvaldes
Klienta apziņošanas daļas
Klienta apziņošanas konsultante
03-05-2521 Brante

VZD Vidzemes reģionālā nodaļa Valkas kadastra pārvaldes Mērcības birojs			
Pārbaudīja	<i>[Signature]</i>	A.Indusa	12.12.2001
Uzmetīja	<i>[Signature]</i>	M.Timma	19.03.2001
Rasēja	<i>[Signature]</i>	M.Timma	28.03.2001