

**ESOŠĀS TERITORIJAS
APGRŪTINĀJUMI:**

1, 2, 7 7312050201 - ekspluatācijas aizsargjoslas teritorija gar elektrisko tīklu kabeļu līniju.

3 7312040100 - ekspluatācijas aizsargjoslas teritorija gar pazemes elektronisko sakaru tīklu līniju un kabeļu kanalizāciju.

4 7312010102 - ekspluatācijas aizsargjoslas teritorija ap ūdensvadu, kas atrodas dziļāk par 2 metriem.

5 7312010201 - ekspluatācijas aizsargjoslas teritorija gar kanalizācijas spiedvadu, kas atrodas līdz 2 metru dziļumam.

6 7312010300 - ekspluatācijas aizsargjoslas teritorija gar pašteses kanalizācijas vadu.

8, 9 7312030100 - ekspluatācijas aizsargjoslas teritorija gar ielu vai ceļu – sarkanā līnija.

10 7313060600 - Ziemeļgauja aizsargājamo ainavu apvidus neitrālās zonas teritorija.

Esošās zemes vienības	
Kadastra apzīmējums	Platība
9417 001 1423	0.3139ha
kopā 0.3139ha	

Zemes vienība lokālplānojumā			Apgrūtinājumi	
Nr.	Esošās zemes vienības kadastra apzīmējums	Platība	Kārtas Nr.	Klasifikācijas kods
1	9417 001 1423	0.3139ha	1	7312050201
			2	7312050201
			3	7312050201
			4	7312010102
			5	7312010201
			6	7312010300
			7	7312050201
			8	7312030100
			9	7312030100
			10	7313060600
kopā 0.3139ha				

**ESOŠĀS SITUĀCIJAS
ANALĪZE**

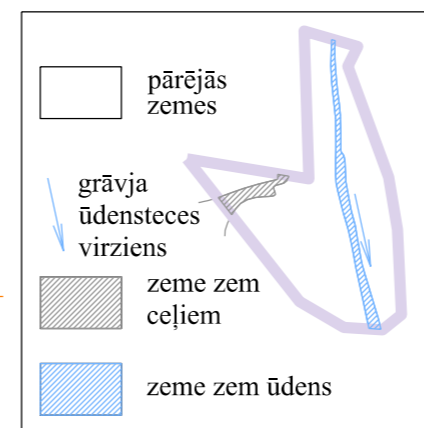
SHĒMA - Strenči,
Jāņa Ziemeļnieka iela 10




M 1:500



ZEMES LIETOŠANAS VEIDI



**KOKAUGU SUGAS
lokālplānojuma teritorijā**



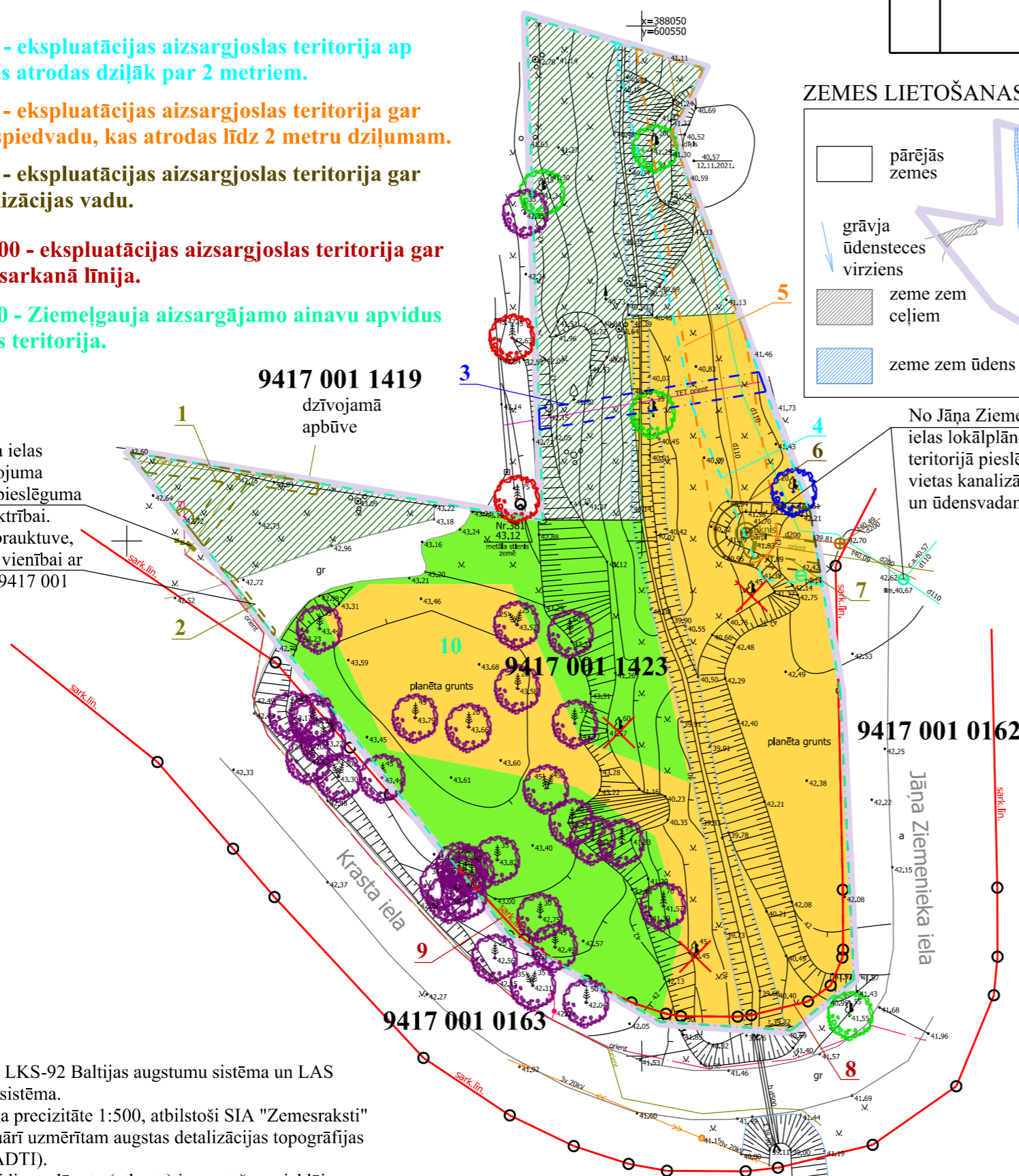
likvidētie bērzi ar Koku novērtēšanas komisijas 18.02.2022. lēmumu Nr.42 (protokols Nr.6, 3.

APZĪMĒJUMI:



No Krasta ielas lokālplānojuma teritorijā pieslēguma vietas elektrībai. Esoša nobrauktuve, arī zemes vienībai ar kad. apz. 9417 001 1419

No Jāņa Ziemeļnieka ielas lokālplānojuma teritorijā pieslēguma vietas kanalizācijai un ūdensvadam.



PIEZĪMES:

- Tiek izmantotas: LKS-92 Baltijas augstumu sistēma un LAS 2000,5 koordinātu sistēma.
- Pamatnes mēroga precizitāte 1:500, atbilstoši SIA "Zemesraksti" 2022.gada 24.februārī uzņemtiem augstas detalizācijas topogrāfijas plānam (turpmāk ADTI).
- Objektu līniju veidi un plānoto (atļauto) izmantošanu iekļājumus tiek noformētas, atbilstoši Vadlīnijām par Teritorijas attīstības plānošanai izmantotajiem ģeotelpiskajiem datiem un to ievietošanai TAPIS sistēmā, MicroStation vides iespēju robežās.

Lokālplānojums atbilst LR normatīvo aktu prasībām. Apstiprina SIA "Vidzemes mērnīeks" kartogrāfs Arnis Skujiņš e-paraksts 09.12.2022., Valmierā.

LOKĀLPLĀNOJUMS,
kas groza Strenču novada teritorijas plānojumu 2012.-2023.gadam, nekustamajam īpašumam JĀŅA ZIEMEĻNIEKA IELĀ 10, STRENČOS, Valmieras novadā
ESOŠĀS SITUĀCIJAS ANALĪZE

LKS - 92 Baltijas augstumu sistēma, LAS 2000,5 koordinātu sistēma

Amats	Paraksts	V.Uzvārds	Datums	pēc graf. d.	Lapas pēc graf. d.	Mērogs
direktors	e-paraksts	A. Apinis	09.12.2022.	1	3	1: 500
plānotāja	e-paraksts	M.Sviķe	09.12.2022.	Izstrādātājs: SIA " VIDZEMES MĒRNIEKS" : Valmierā, Rīgas iela 45 A. Reģ. Nr. 4403030828		
kartogrāfs	e-paraksts	A.Skujiņš	09.12.2022.			
plānotāja	e-paraksts	L.Sīle - Krūskopa	09.12.2022.			
				Pasūtītājs: Valmieras novada pašvaldība		