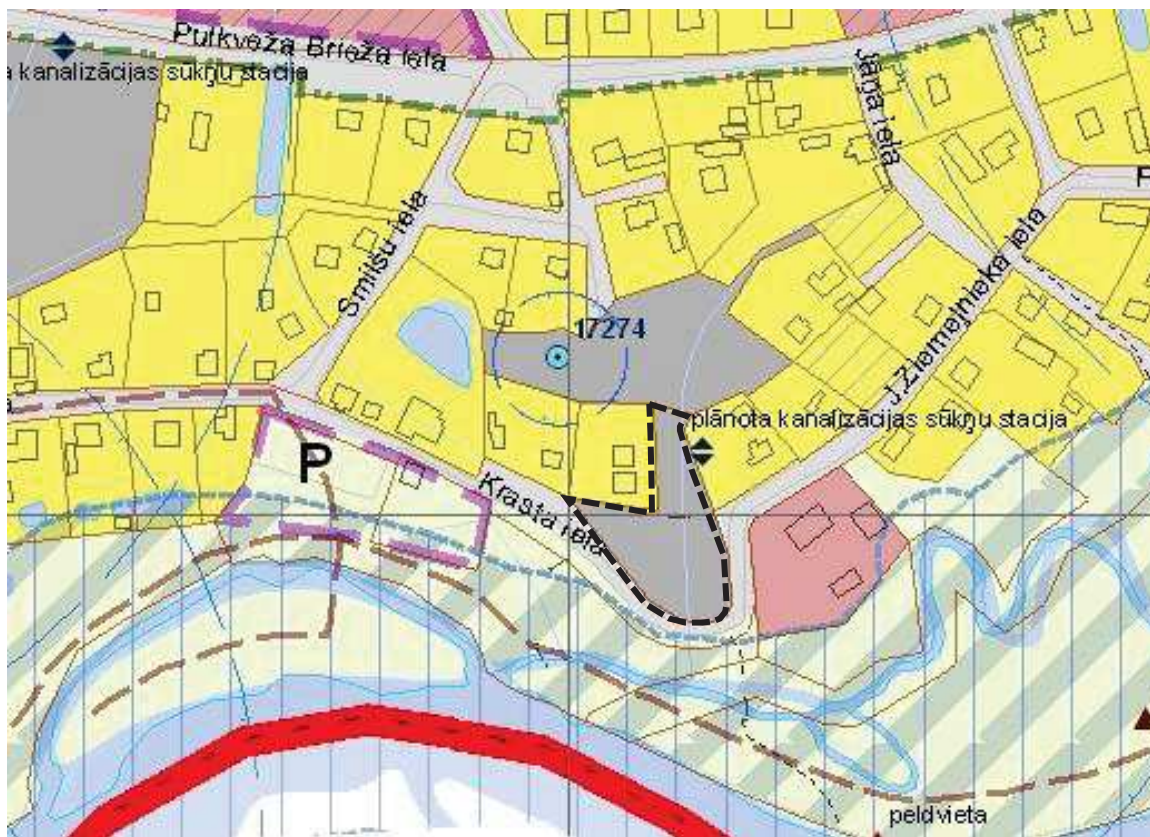








LOKĀLPLĀNOJUMA TERITORIJA

Lokālplānojums, kas groza Strenču novada teritorijas plānojumu 2012.–2023.gadam, nekustamajam īpašumam Jāņa Ziemeļniekā ielā 10, Strenčos, Valmieras nov.

Izkopējums no Strenču novada teritorijas plānojuma 2012. – 2023.gadam



-  Lokāplānojuma teritorija – nekustamais īpašums Jāņa Ziemeļniekā ielā 10, Strenčos, Valmieras nov., kadastrs Nr.9417 001 1423, zemes vienības platība – 3139 m²
-  Savrupmāju apbūves teritorijas
-  Tehnisko objektu apbūves teritorijas
-  Jauktas apbūves teritorijas
-  Plūdu riska teritorijas
-  Aizsargājamo ainavu apvidus "Ziemeļgauja" teritorija