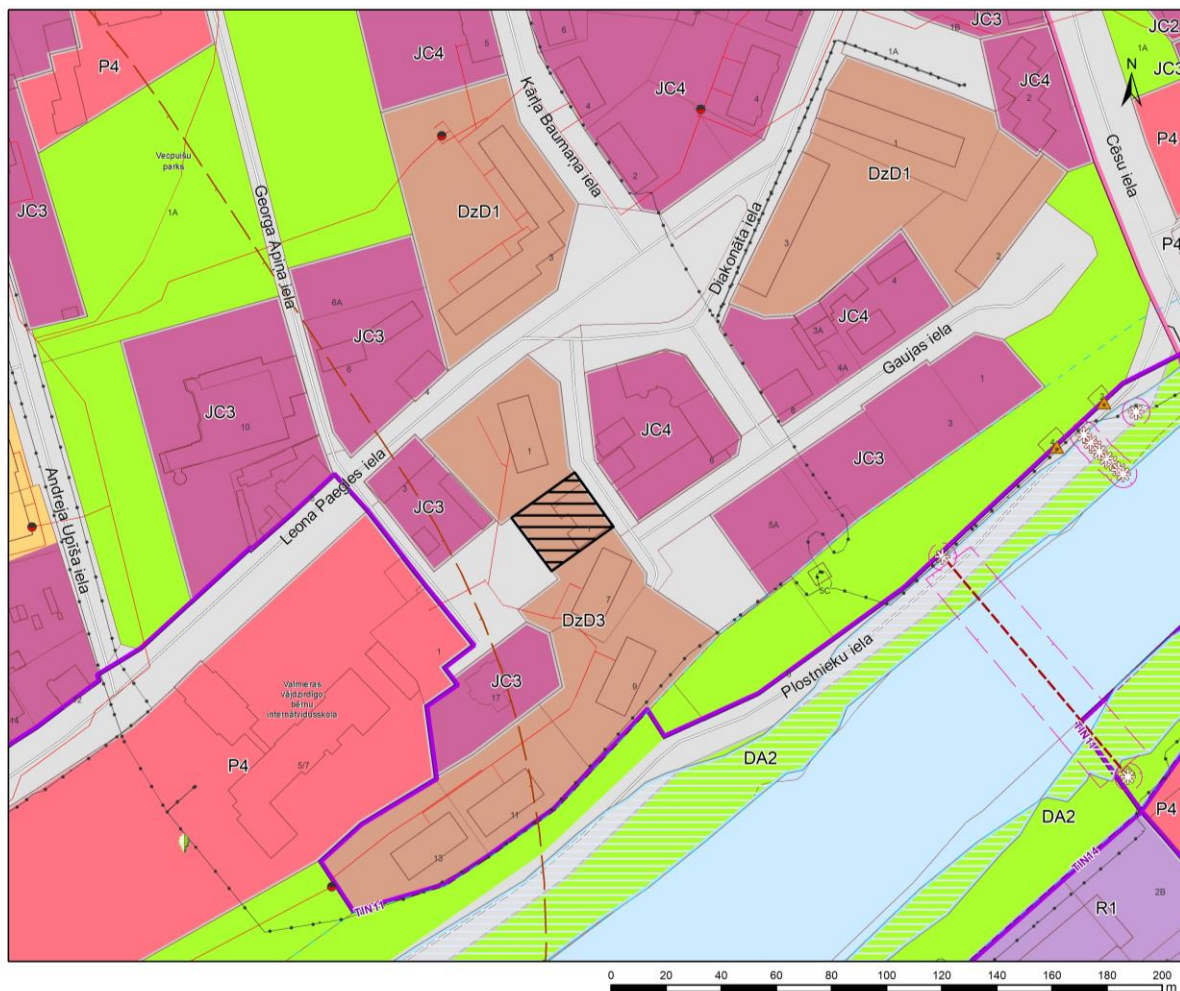






















LOKĀLPLĀNOJUMA TERITORIJA

Lokālplānojums, kas groza Valmieras pilsētas teritorijas plānojumu (no 2017.gada), zemes vienībai Kārļa Baumaņa ielā 1, Valmierā, Valmieras novadā

Izkopējums no Valmieras pilsētas teritorijas plānojuma (no 2017.gada)



Apzīmējumi

- | | | | |
|---|--|--|---|
|  | Lokālplānojuma teritorija |  | Applūstošā (10 % applūduma varbūtība) teritorija |
| Funkcionālais zonējums | |  | Satiksmes infrastruktūra
iela |
|  | Daudzstāvu dzīvojamās apbūves teritorija (DzD, DzD1, DzD2, DzD3) |  | Vides riska objekti un teritorijas
Gāzes apgādes objekts |
|  | Publiskās apbūves teritorija (P, P1, P2, P3, P4, P5, P6) |  | Inženiertehniskās apgādes tīkli un objekti
20 kV elektroapgādes līnija |
|  | Jauktas centra apbūves teritorija (JC, JC1, JC2, JC3, JC4) |  | Zemā un vidējā spiediena gāzes vads |
|  | Rūpnieciskās apbūves teritorija (R, R1, R2) |  | Ģeodēziskais atbalsta punkts |
|  | Transporta infrastruktūras teritorija (TR) |  | Meteoroloģiskā/hidroloģiskā stacija |
|  | Dabas un apstādījumu teritorija (DA, DA1, DA2, DA3) |  | Citi apzīmējumi
Zemes vienības robeža |
|  | Ūdeņu teritorija (Ū) |  | Ēkas |
| Teritorijas ar īpašiem noteikumiem | | | |
|  | Pilsētas centra teritorija (TIN11) | | |
| Aizsargjoslas | | | |
|  | Ekspluatācijas aizsargjoslas teritorija ap meteoroloģisko un hidroloģisko novērojumu stacijām un posteņiem, monitoringa punktiem | | |
|  | Virszemes ūdensobjektu vides un dabas resursu aizsardzības aizsargjoslas teritorija | | |