

LATVIJAS REPUBLIKA



Pielikums
Valmieras novada pašvaldības
domes 28.04.2022. lēmumam
Nr.264 (protokols Nr.9, 7.§)

SITUĀCIJAS PLĀNS

Zemes vienības kadastra apzīmējums: 96960010036

Situācijas elementi uzmērīti 2014.gada 17.aprīlī
Plāna mērogs 1:10000
Zemes vienības platība 233.51 ha

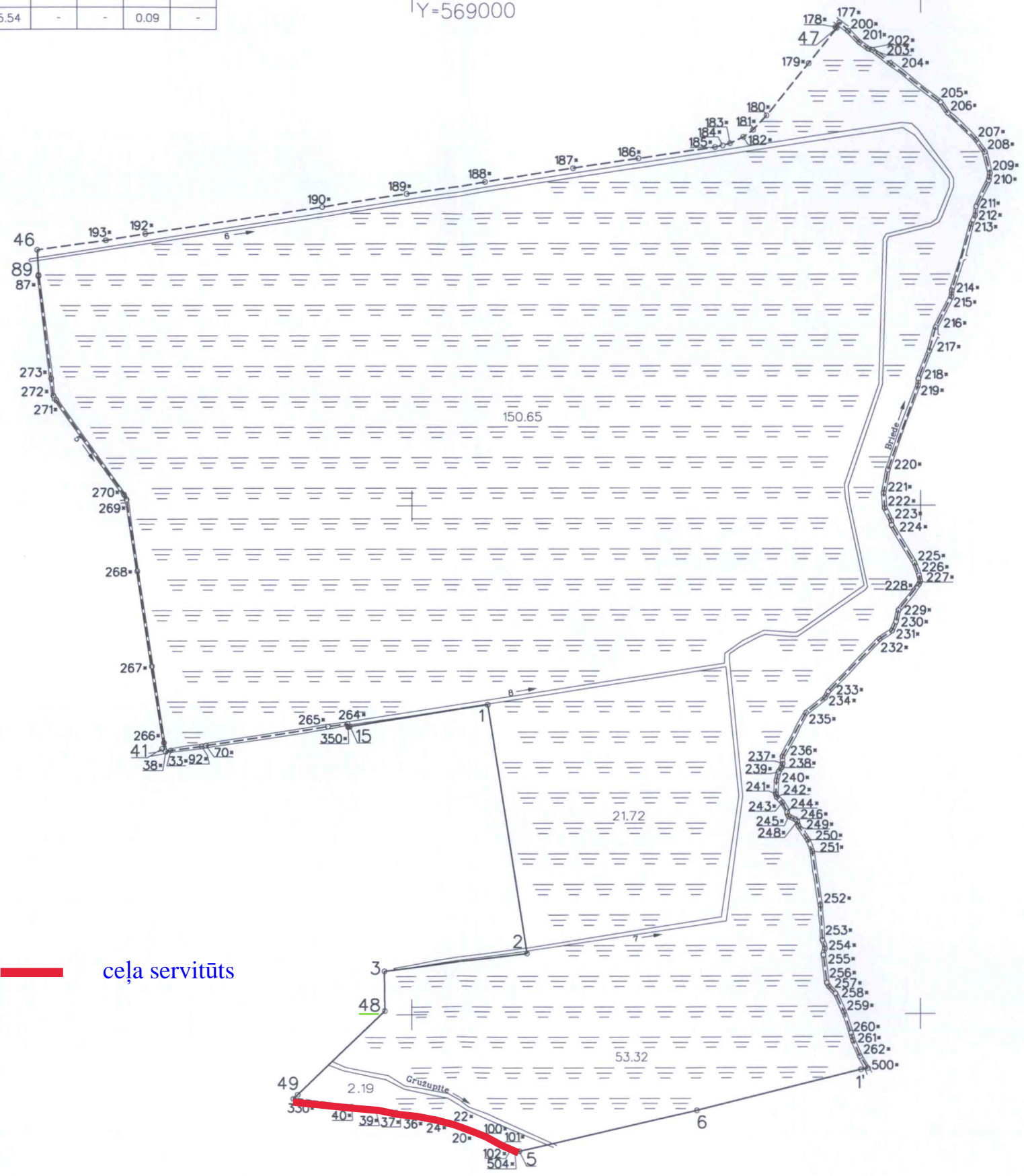


SIA "Vidzemes mērnieks" direktors		A.Apinis	04.08.2014
Ierosinātais ir informēts par Zemes kadastrālās uzmērīšanas laikā veiktajām darbībām, to rezultātiem.		D.Pētersone	04.08.2014

ZEMES LIETOŠANAS VEIDU EKSPLIKĀCIJA

Zemes vienības platība ha	ZEMES LIETOŠANAS VEIDU EKSPLIKĀCIJA												
	Lauksaimniecībā izmant. zeme	TAJĀ SKAITĀ				Meži	Krūmāji	Purvi	Ūdens objektu zeme	tajā skaitā			
		Arauzeme	Augļu dārzi	Pļavas	Ganības					zem. bāzēm	zem. zivju dīķiem	Zem ēkām un pagāmiem	Zem ceļiem
233.51	-	-	-	-	-	-	227.88	5.54	5.54	-	-	0.09	-

X=381000
Y=569000



96960010036

— ceļa servitūts

Plāna mērogs 1:10000

Mērnieks Raitis Kozulāns (sert. Nr. AB000000018, derīgs no 30.12.2009. līdz 29.12.2014.) apliecina, ka plāns izgatavots atbilstoši Ministru kabineta 2011. gada 27. decembra noteikumiem Nr.1019 "Zemes kadastrālās uzmērīšanas noteikumi"

RK

Raitis Kozulāns

04.08.2014