

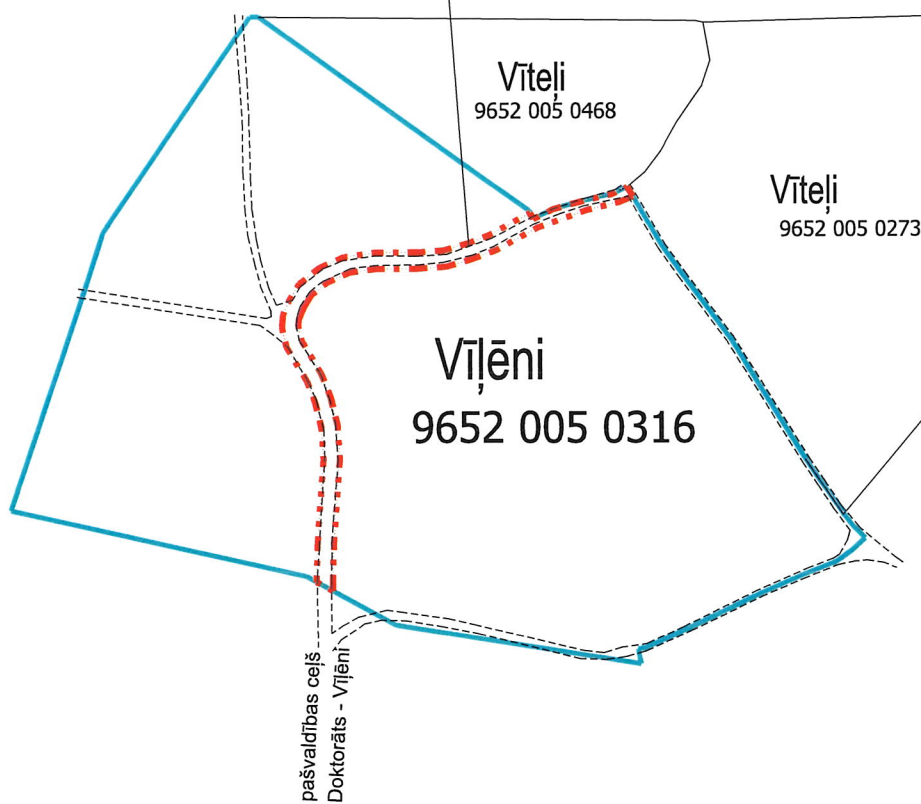
Pielikums servitūta līgumam

Ceļa servitūta grafiskais attēlojums





Zemes vienība "Vīļēni" ar kad. apz. 9652 005 0316 ar platību 2.41 ha.
Ceļa servitūta garums 177.5m, platums 4.5m un kopējā platība 0.0771ha (no tiem 28m 3.5m platumā).

M 1:2000

Ceļa servitūta kopgarums
177.5m, platums 4.5m (2.25m no
ceļa ass uz katru pusi), no tiem
28m garumā, vidēji 3.5m
platumā un kopējā platība
0.0771 ha.



Apzīmējumi

-  zemes vienības robeža uz kuras dibina servitūtu
-  plānotais ceļa servitūts
-  zemes vienības robeža par labu kurām dibina servitūtu
-  ceļa mala

9652 005 0316 zemes vienības kadastra apzīmējums