

LATVIJAS REPUBLIKA

SITUĀCIJAS PLĀNS

Zemes vienības kadastra apzīmējums: 9652 004 0079



Situācijas elementi uzmērīti: 2015. gada 6. oktobrī

Plāna mērogs 1:5000

Zemes vienības platība: 7.94 ha

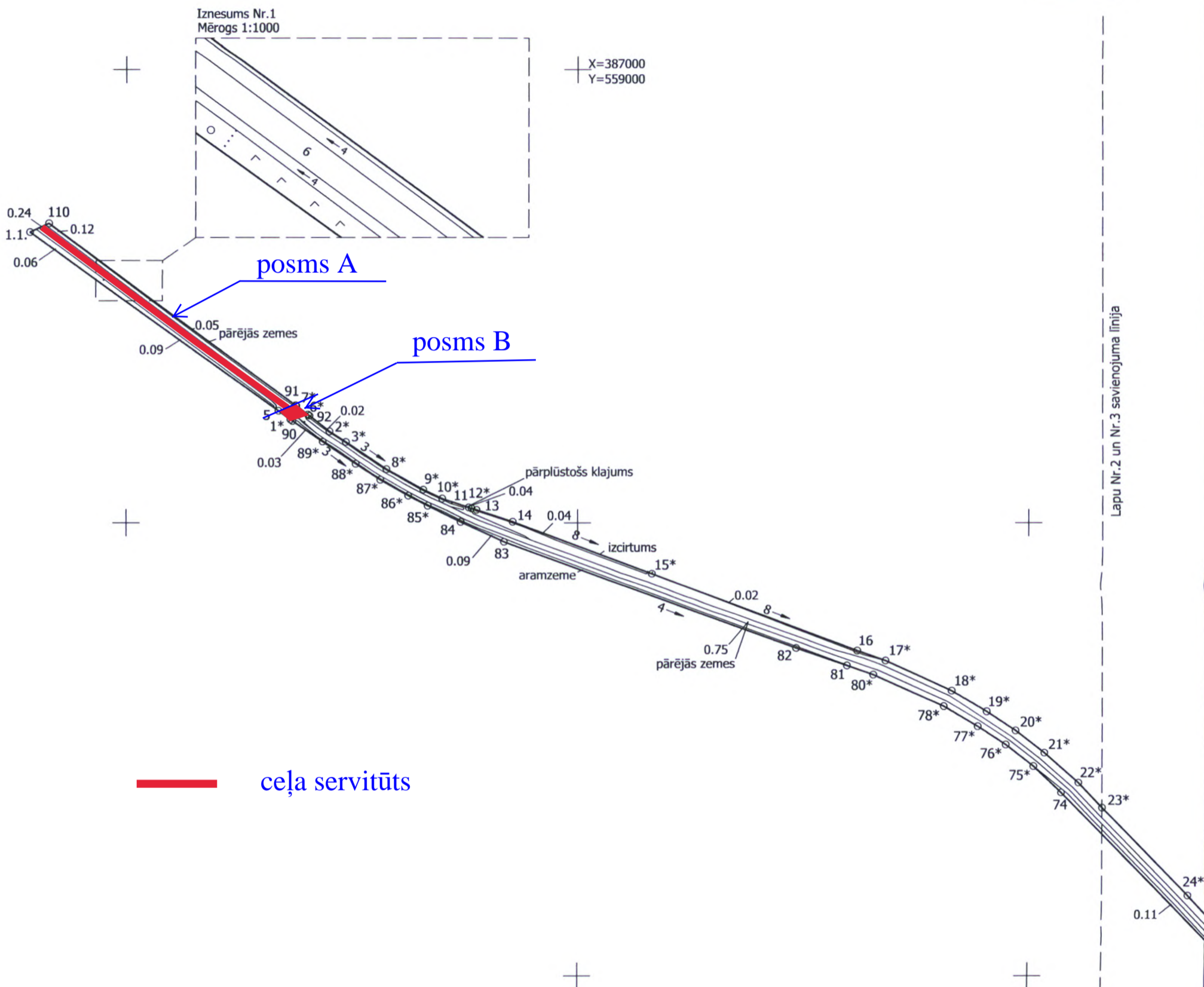
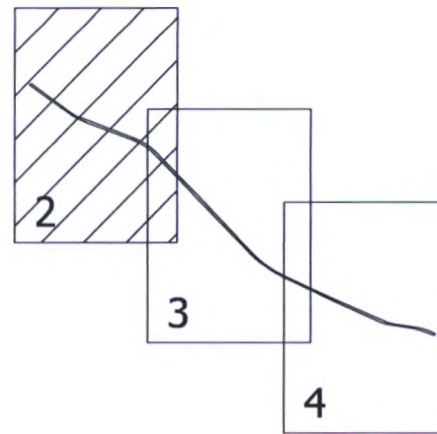


1.lapa no 4

SIA "A-GEO" valdes loceklis		Andrejs Veliks	06.10.2015.
Ierosinātais ir informēts par kadastrālās uzmērīšanas laikā veiktajām darbībām, to rezultātiem.		Kocēnu novada pašvaldība Līga Sarma Berovska	21.12.2015

ZEMES LIETOŠANAS VEIDU EKSPLIKĀCIJA

Zemes vienības platība ha	Lauksaimn. izmant. zeme	tajā skaitā				Meži	Krūmāji	Purvi	Ūdens objektu zeme	tajā skaitā			Zeme zem ēkām un pagalmiem	Zeme zem ceļiem	Pārējās zemes
		Aramzeme	Augļu dārzi	Plavas	Ganības					Zem ūdeņiem	Zem zivju dīķiem				
7.94	0.20	0.11	—	—	0.09	0.61	0.59	0.28	2.73	2.73	—	—	0.25	3.28	



— ceļa servitūts

Mērniece Iveta Šalkovska (sert. Nr.BB-576, derīgs no 09.07.2015. līdz 08.07.2020.) apliecinā, ka plāns izgatavots atbilstoši Ministru kabineta 2011. gada 27. decembra noteikumiem Nr. 1019 "Zemes kadastrālās uzmēršanas noteikumi"

Iveta Šalkovska

Iveta Šalkovska 06.10.2015.