

LATVIJAS REPUBLIKA

SITUĀCIJAS PLĀNS



Zemes vienības kadastra apzīmējums: 9652 003 0056

Situācijas elementi uzmērīti: 2015. gada 6. oktobrī

Plāna mērogs 1:5000

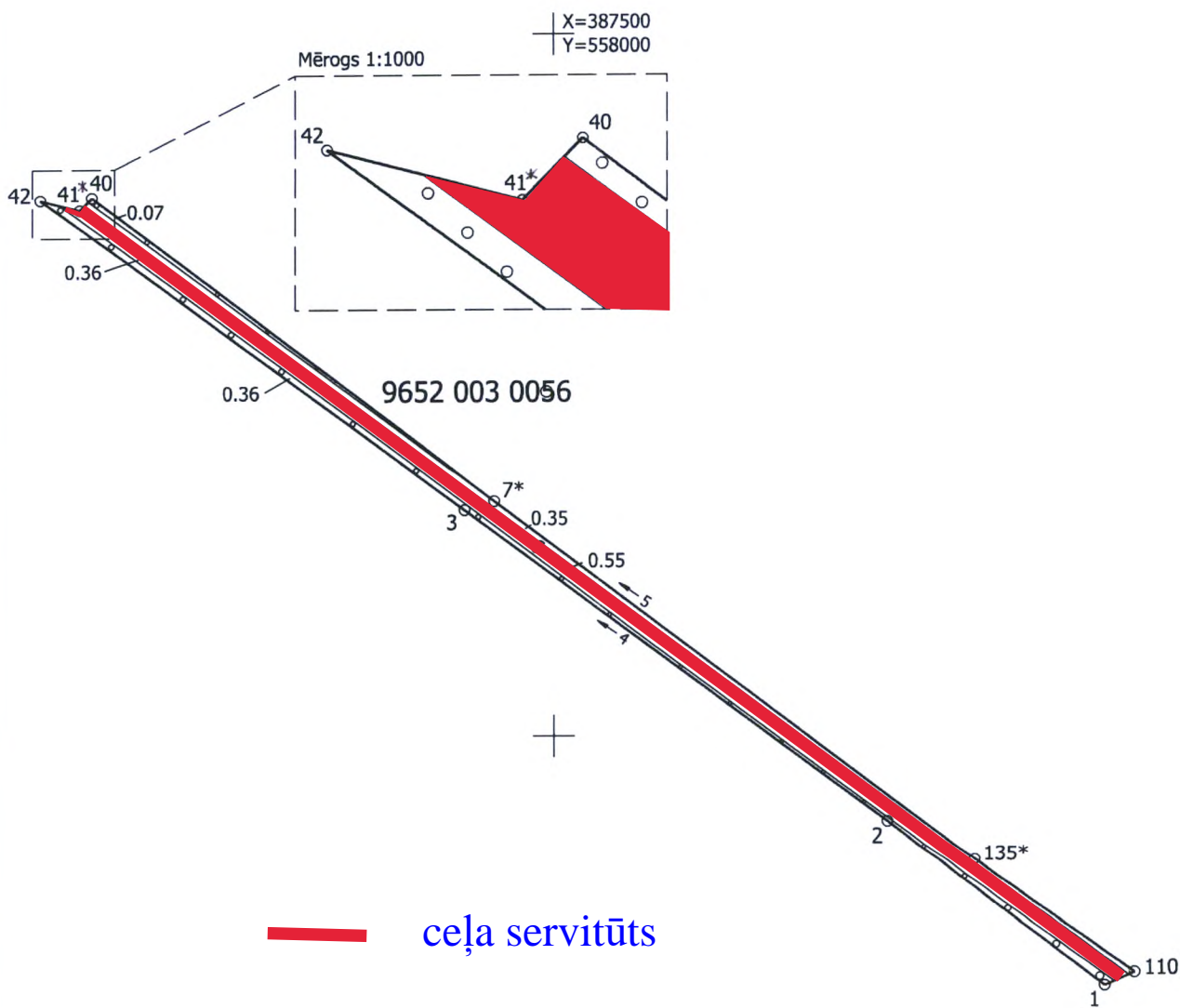
Zemes vienības platība: 1.69 ha



SIA "A-GEO" valdes loceklis		Andrejs Veliks	06.10.2015.
Ierosinātājs ir informēts par kadastrālās uzmērīšanas laikā veiktajām darbībām, to rezultātiem.		Kocēnu novada pašvaldība Līga Sarma Berovska	21. 12. 2015

ZEMES LIETOŠANAS VEIDU EKSPLIKĀCIJA

Zemes vienības platība ha	Lauksaimn. izmant. zeme	tajā skaitā				Meži	Krūmāji	Purvi	Ūdens objektu zeme	tajā skaitā		Zeme zem ēkām un pagalmiem	Zeme zem ceļiem	Pārējās zemes
		Aramzeme	Augļu dārzī	Plavas	Ganības					Zem ūdeņiem	Zem zivju dīķiem			
1.69	—	—	—	—	—	0.43	—	—	0.71	0.71	—	—	0.55	—



Plāna mērogs 1:5000