

TERITORIJAS INFRASTRUKTŪRAS APSAIMNIEKOŠANAS PAŅĒMIENI UN METODES



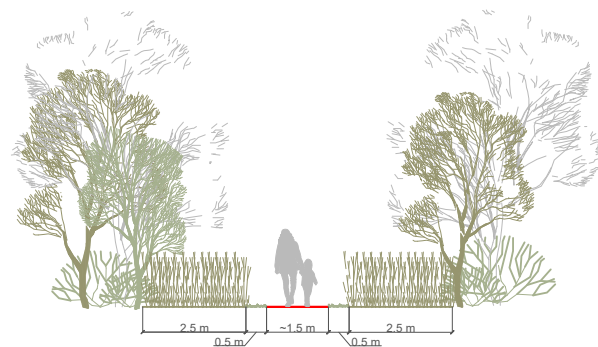
CEĻA APZĪMĒJUMS	APSAIMNIEKOŠANAS APRAKSTS
	<p>Gar ceļa malām 1 m platumā veic zālāja pļaušanas darbus, lai nodrošinātu drošības zonu gājējiem no braucošā autotransporta. Pļaušanas biežums - siltajā sezonā ik pēc 2-3 nedēļām.</p> <p>Gar ceļa malām 3 m platumā veic pameža ciršanu, atstājot pļavas joslu 2 m platumā. Pļavas pļaušana 2 reizes sezonā.</p> <p><i>Skatīt ceļa notinumu Nr.1</i></p>
	<p>Kopjama esoša iestaigāta taka. Lai mazinātu antropogēno slodzi, jāuzlabo takas konstrukcija ar minerālmateriāla maisījuma segumu. Seguma atjaunošana pēc vajadzības.</p> <p>Gar takas malām 0,5 m platumā veic zālāja pļaušanas darbus, lai izvairītos no takas seguma aizaugšanas. Pļaušanas biežums - siltajā sezonā ik pēc 2-3 nedēļām.</p> <p>Gar takas malām 3 m platumā veic pameža ciršanu, atstājot pļavas joslu 2,5 m platumā. Pļavas pļaušana 2 reizes sezonā.</p> <p><i>Skatīt takas notinumu Nr.2</i></p>
	<p>Kopjama esoša iestaigāta taka. Lai mazinātu antropogēno slodzi, jāuzlabo takas konstrukcija ar minerālmateriāla maisījuma segumu. Seguma atjaunošana pēc vajadzības.</p> <p>Gar takas malām 1,5 m platumā veic pameža ciršanu. Pļavas pļaušana 2 reizes sezonā.</p> <p><i>Skatīt takas notinumu Nr.3</i></p>

LABIEKĀRTOJUMA ELEMENTI	
	BEZDELĪGU KLINTIS
	DZENIS
	VILKAČU PRIEDE
	GĀRNIS
	VELNAKMENS
	ZĪLĪTE, ŽUBĪTE
	STRAZDS
	PĪLE
	VELNALA
	SKĀBUMBALĶA
	VELNA KANCELE
	RŪĶU TAKA
	NEĻĶU KLINTIS
	BEZDELĪGA
	VISTA, GAILIS
	SKAŅAISKALNS
	Auto stāvlaukums apmeklētājiem
	Auto stāvlaukums apmeklētājiem ar kustību traucējumiem, vai izmantojams saskaņoti organizētu publisko pasākumu laikā
APSAIMNIEKOŠANAS APRAKSTS	
<p>Esošu infrastruktūras objektu (vides objektiem, skulptūrām, stendiem, soliņiem, atkritumu urnām, atpūtas vietām, kāpnēm) apsaimniekošana:</p> <ul style="list-style-type: none"> - Ap laukumiem, kuros izvietoti infrastruktūras objekti pļaujama 1m plata josla. Pļaušanas biežums - siltajā sezonā ik pēc 2-3 nedēļām; - Laukumu segums jāuztur koptā stāvoklī - pēc vajadzības jāpapildina ar minerālmateriāla maisījumu, vai priežu mizu, vai zaru mulčas segumu; - Infrastruktūras objektiem regulāri jāveic vizuālā pārbaude, kurā pārbauda objektu vispārējo stāvokli un konstatē defektus un acīmredzamus apdraudējumus (ja tādi ir). Rezultāti jāfiksē Pašvaldības GoGIS platformā; - Konstatētie bojātie, vai nedrošie elementi jānorobežo, operatīvi jālabo, jāmaina, vai jādemontē. Rezultāti jāfiksē Pašvaldības GoGIS platformā. <p>Dabas parkā esošo ģeoloģisko un ģeomorfoloģisko dabas pieminekļu un aizsargājamo koku tuvumā veicama ainaviski vērtīgo skatu atklāšana, pakāpeniski reducējot, vai izcērtot krūmus pēc nepieciešamības.</p>	

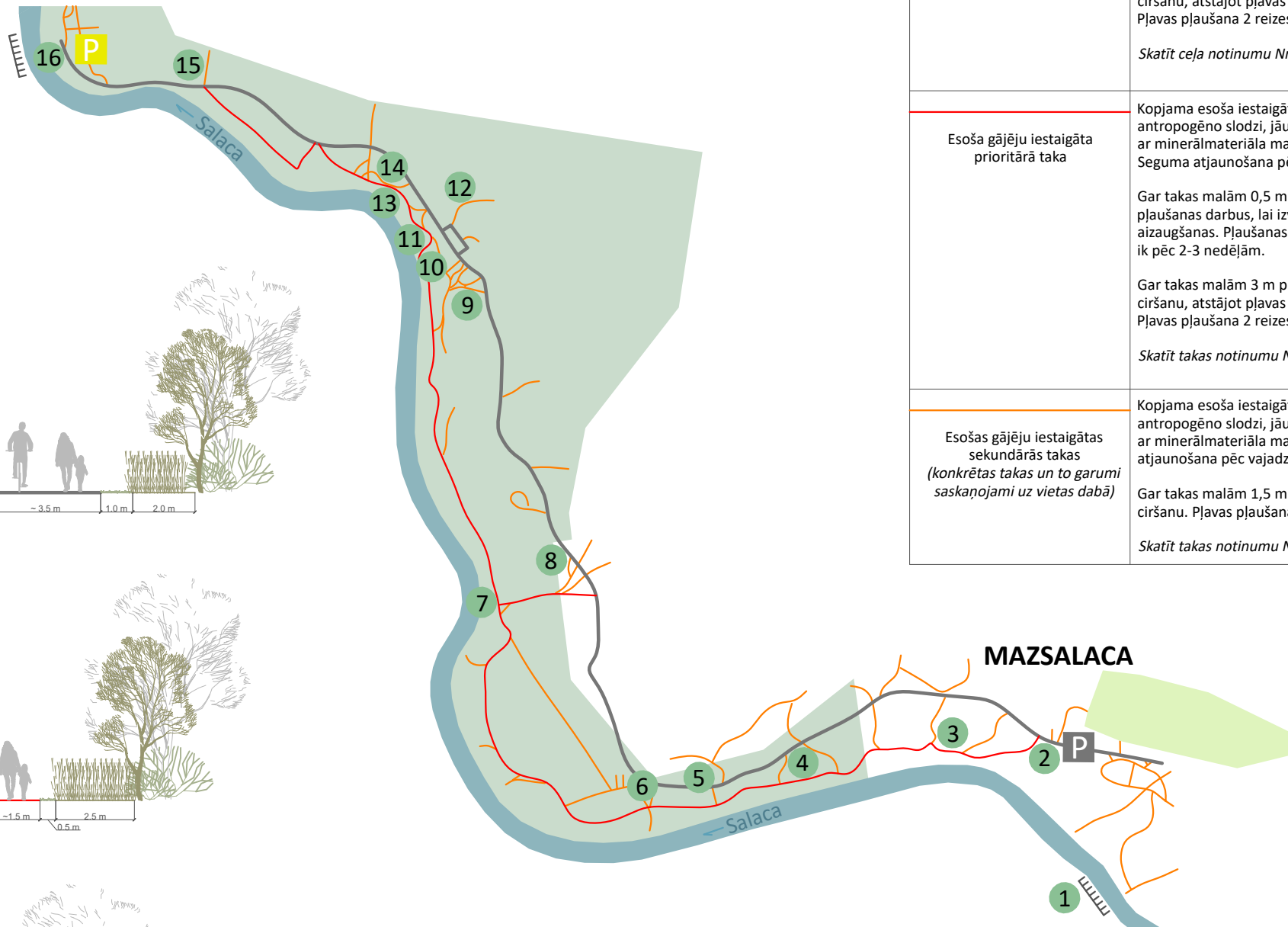

NOTINUMS NR.1



NOTINUMS NR.2



NOTINUMS NR.3



ZONAS APZĪMĒJUMS	APSAIMNIEKOŠANAS APRAKSTS
	<p>Lai saglabātu meža masīva bioloģisko vērtību veicamie pasākumi:</p> <ul style="list-style-type: none"> - Saglabāt kritušo koksnī, to neizvācot laukā no meža; - Jāveic mākslīga priedes atjaunošana izveidojušajos atvērumos. - No 1. aprīļa līdz 30. jūnijam ievērot putnu ligzdošanas periodu, kurā neplānot un neveikt ar ciršanu saistītus darbus.
	<p>Lai sugai nodrošinātu iespēju attīstīties un vairoties nepieciešams:</p> <ul style="list-style-type: none"> - Atbrīvot no krūmiem ainaviski vērtīgos, vecos ozolus; - Lai neapdraudētu pašus kokus, koku atēnošanu veikt pakāpeniski 2-3 gadu laikā, vienā gadā novācot tikai daļu no apauguma).