

APSTIPRINĀTS:

ar Burtnieku novada pašvaldības
2012.gada 15.augusta domes sēdes lēmumu Nr.329, protokols Nr.10, 2.punkts

Burtnieku novada pašvaldības domes priekšsēdētājs _____ Jānis Leitis

Burtnieku novada pašvaldība



Burtnieku novada teritorijas plānojums 2012-2024.gadam

III Daļa

Pārskats par teritorijas plānojuma izstrādi

Galīgā redakcija



IEGULDĪJUMS TAVĀ NĀKOTNĒ



2012
Burtnieku novads



Burtnieku novada teritorijas plānojuma 2012.-2024.gadam izstrāde

Pasūtījums	Līgums Nr.3-21/339
Pasūtītājs	Burtnieku novada pašvaldība Reģ. Nr. 90009114148 J.Vintēna iela 7 Burtnieki, Burtnieku pag., Burtnieku nov., LV-4206
Teritorijas plānojuma izstrādes vadītājs	Būvvaldes vadītāja Rasma Liepiņa
Izpildītājs	SIA Geo Consultants Reģ. Nr. 40003340949 Olīvu iela 9 Rīga, LV-1004
Plānošanas dokumentu autori	Pēteris Šķiņķis Juris Vītols Ieva Balta Andris Miglavs Ieva Leimane Andris Klepers Anita Zariņa Zane Stolovska Māris Bērziņš

Burtnieku novada teritorijas plānojums 2012. - 2024. gadam tiek izstrādāta Eiropas Sociālā fonda līdzfinansētā projekta „Burtnieku novada attīstības programmas un teritorijas plānojuma izstrāde” ietvaros, vienošanās numurs 1DP/1.5.3.2.0/10.APIA/VRAA/100/013”



TERITORIJAS PLĀNOJUMA SASTĀVS

I Daļa.

PASKAIDROJUMA RAKSTS

II Daļa.

Burtnieku novada pašvaldības 2012. gada 19. septembra saistošie noteikumi Nr.10 / 2012 „Burtnieku novada teritorijas plānojuma 2012. - 2024. gadam grafiskā daļa, teritorijas izmantošanas un apbūves noteikumi”

1. sējums

TERITORIJAS IZMANTOŠANAS UN APBŪVES NOTEIKUMI

2. sējums

GRAFISKĀ DAĻA

III Daļa.

PĀRSKATS PAR TERITORIJAS PLĀNOJUMA IZSTRĀDI

VIDES PĀRSKATS

SĒJUMA SATURS

IEVADS	5
1. BURTNIEKU NOVADA PAŠVALDĪBAS DOMES LĒMUMI	6
1.1. Lēmums par teritorijas plānojuma izstrādes uzsākšanu un darba uzdevuma apstiprināšanu	6
1.2. Lēmums par grozījumiem teritorijas plānojuma izstrādes uzsākšanas lēmumā	11
1.3. Lēmums par grozījumiem teritorijas plānojuma izstrādes uzsākšanas lēmumā	13
1.4. Lēmums par teritorijas plānojuma 1.redakcijas un vides pārskata projekta nodošanu sabiedriskajai apspriešanai	19
1.5. Lēmums par teritorijas plānojuma un vides pārskata pilnveidošanu	21
1.6. Lēmums par teritorijas plānojuma galīgās redakcijas apstiprināšanu	22
1.7. Lēmums par teritorijas plānojuma galīgās redakcijas apstiprināšanu un pašvaldības saistošo noteikumu izdošanu	23
2. PAZIŅOJUMI (PUBLIKĀCIJAS) PAR TERITORIJAS PLĀNOJUMA IZSTRĀDES PROCESU	26
2.1. Paziņojums laikrakstā „Latvijas Vēstnesis” par teritorijas plānojuma izstrādes uzsākšanu	26
2.2. Paziņojums laikrakstā „Latvijas Vēstnesis” par teritorijas plānojuma 1.redakcijas un vides pārskata projekta nodošanu sabiedriskajai apspriešanai	27
2.3. Paziņojums laikrakstā „Latvijas Vēstnesis” par Burtnieku novada pašvaldības saistošo noteikumu Nr.10 / 2012 izdošanu	28
2.4. Paziņojums vietējā laikrakstā „Burtnieku novada vēstis” par teritorijas plānojuma izstrādes uzsākšanu	29
2.5. Paziņojums vietējā laikrakstā „Burtnieku novada vēstis” par teritorijas plānojuma 1.redakcijas un vides pārskata projekta nodošanu sabiedriskajai apspriešanai	30
2.6. Paziņojums vietējā laikrakstā „Liesma” par teritorijas plānojuma izstrādes uzsākšanu	31
2.7. Paziņojums vietējā laikrakstā „Liesma” par teritorijas plānojuma 1.redakcijas un vides pārskata projekta nodošanu sabiedriskajai apspriešanai	32
2.8. Paziņojumi Burtnieku novada pašvaldības mājas lapā	33
3. PĀRSKATA ZIŅOJUMS PAR TERITORIJAS PLĀNOJUMA IZSTRĀDES DARBA GRUPAS SANĀKSMĒM	36
4. PĀRSKATA ZIŅOJUMS PAR FIZISKO UN JURIDISKO PERSONU PRIEKŠLIKUMIEM UN IEROSINĀJUMIEM	39
4.1. Teritorijas plānojuma izstrādes pirmais posms	39
4.2. Teritorijas plānojuma izstrādes otrais posms	47
5. PĀRSKATA ZIŅOJUMS PAR TERITORIJAS PLĀNOJUMA SABIEDRISKO APSPIEŠĀNU	51
5.1. Sabiedriskās apspriešanas pasākumi	51
5.2. Pārskats par sabiedriskās apspriešanas sanāksmēs saņemtajiem priekšlikumiem	51
5.3. Sabiedriskās apspriešanas sanāksmju protokoli	54
6. SADARBĪBA AR INSTITŪCIJĀM	78
6.1. Pārskata tabula sadarbībai ar institūcijām	78
6.2. Pārskata ziņojums par institūciju nosacījumu ievērošanu	80
6.3. Institūciju sniegtie nosacījumi un informācija	99
6.4. Pārskata ziņojums par saņemtajiem institūciju atzinumiem	189
6.5. Institūciju atzinumi	222
7. ZIŅOJUMS PAR TERITORIJAS PLĀNOJUMA PILNVEIDOŠĀNU	261
8. ZIŅOJUMS PAR TERITORIJAS PLĀNOJUMA ATBILSTĪBU VIDZEMES PLĀNOŠANAS REĢIONA TERITORIJAS PLĀNOJUMA 2007.-2027.GADAM	262



IEVADS

Burtnieku novada teritorijas plānojuma izstrādi veic SIA „Geo Consultants” sadarbībā ar apakšuzņēmējiem SIA “Delta Kompānija” un SIA “Vietu Plānošanas Grupa”, kā arī sadarbojoties ar Burtnieku novada pašvaldību, pamatojoties uz 2011.gada 11.jūlija līgumu Nr.3-21/339.

Pārskatā par Burtnieku novada teritorijas plānojuma izstrādi saskaņā ar MK noteikumiem Nr.1148 „Vietējās pašvaldības teritorijas plānošanas noteikumi” 29.punkta prasībām ietverti sekojoši materiāli:

1. Burtnieku novada pašvaldības domes lēmumi par teritorijas plānojuma izstrādes uzsākšanu (t.sk. apstiprinātais darba uzdevums), plānojuma 1.redakcijas apstiprināšanu un nodošanu sabiedriskajai apspriešanai, kā arī lēmumi par plānojuma pilnveidošanu, galīgās redakcijas apstiprināšanu un saistošo noteikumu izdošanu;
2. Paziņojumi (publikācijas) par teritorijas plānojuma izstrādes procesu;
3. Pārskata ziņojums par teritorijas plānojuma izstrādes darba grupas sanāksmēm;
4. Pārskata ziņojums par saņemtajiem fizisko un juridisko personu priekšlikumiem un ierosinājumiem plānojuma izstrādes laikā;
5. Pārskata ziņojums par teritorijas plānojuma sabiedriskās apspriešanas pasākumiem;
6. Informatīvais pārskats par sadarbību ar institūcijām plānojuma izstrādes gaitā;
7. Ziņojums par teritorijas plānojuma pilnveidošanu;
8. Ziņojums par teritorijas plānojuma atbilstību augstāka plānošanas līmeņa teritorijas plānojuma prasībām.

1. BURTNIEKU NOVADA PAŠVALDĪBAS DOMES LĒMUMI

1.1. Lēmums par teritorijas plānojuma izstrādes uzsākšanu un darba uzdevuma apstiprināšanu



LĒMUMS

Burtnieku novada Burtnieku pagastā

23.02.2011.

Nr.83

(protokols Nr.3,28.punkts)

Par Burtnieku novada teritorijas plānojuma 2012.-2024. gadam izstrādi

Pamatojoties uz Ministru kabineta 2009.gada 6.oktobra noteikumu Nr.1148 „Vietējās pašvaldības teritorijas plānošanas noteikumi” 11., 18.,32.,33. un 35.punktu un likuma „Par pašvaldībām” 21.pantu,

pamatojoties uz Burtnieku novada pašvaldības domes Apvienoto komiteju 16.02.2011. atzinumu, atklāti balsojot ar 14 balsīm **PAR** (J.Leitis, K.Sedvalds, L.Stebere, I.Gaumane, A.Zūlis, R.Gorodņičijs, J.Ķilpis, I.Korpējevs, D.Čilpāne, R.Indrāns, K.Greiškalns, V.Pudenko, J.Jurašs, E.Straume), **PRET** – nav, **ATTURAS** – nav, Burtnieku novada pašvaldības dome **NOLEMJ**:

1. Uzsākt jauna Burtnieku novada teritorijas plānojuma 2012.-2024. gadam izstrādi.
2. Par teritorijas plānojuma izstrādes vadītāju, kurš vada un kontrolē plānojuma izstrādes gaitu un informē par to pašvaldību, kā arī sagatavo un iesniedz pašvaldībai izskatīšanai teritorijas plānojuma dokumentāciju, apstiprināt projekta „Burtnieku novada attīstības programmas un teritorijas plānojuma izstrāde” projekta vadītāju Kristīni AUZIŅU.
3. Apstiprināt darba uzdevumu Burtnieku novada teritorijas plānojuma 2012.-2024. gadam izstrādei (pielikumā Nr1).
4. Uzsākt sabiedriskās apspriešanas pirmo posmu, nosakot termiņu astoņas nedēļas pēc lēmuma publicēšanas laikrakstā „Latvijas Vēstnesis”.
5. Publicēt paziņojumu par sabiedriskās apspriešanas pirmo posmu vietējā laikrakstā, laikrakstā „Latvijas Vēstnesis” un ievietot pašvaldības mājas lapā www.burtniekunovads.lv.
6. Lēmumu divu nedēļu laikā nostipināt Vides aizsardzības un reģionālās attīstības ministrijā un blakus esošajām vietējām pašvaldībām.

Sēdes vadītājs
Domes priekšsēdētājs

(Personiskais paraksts)

J.Leitis

IZRAKSTS PAREIZS
Burtnieku novada pašvaldības
Lietvedības nodaļas vadītāja
Burtnieku novada Burtnieku pagastā
01.03.2011.



R.Matjuškova

Pielikums Nr.1

Pie Burtnieku novada pašvaldības domes sēdes
protokola Nr. 3, 28.punkts

DARBA UZDEVUMS

Burtnieku novada teritorijas plānojumam 2012.-2024. gadam

1. Teritorijas plānojuma izstrādes pamatojums:
 - 1.1. Likuma "Par pašvaldībām" 14.panta otrās daļas 1.punkts;
 - 1.2. Teritorijas plānošanas likuma 5.panta 4.punkts., 6.panta ceturtdā daļa, 7.panta sestā daļa;
 - 1.3. Ministru kabineta 2009.gada 6.oktobra noteikumu Nr.1148 "Vietējās pašvaldības teritorijas plānošanas noteikumi" (turpmāk tekstā - MK noteikumi Nr.1148);
 - 1.4. Burtnieku novada domes 2011.gada 23.februāra lēmums „Par Burtnieku novada teritorijas plānojuma 2012. -2024. izstrādes uzsākšanu” (prot. Nr.2, 28.punkts)
2. Teritorijas plānojuma izstrādes vadītāja – Attīstības nodaļas vadītāja K.Auziņa.
3. Teritorijas plānojuma izstrādes mērķis – izstrādāt teritorijas plānojumu Burtnieku novada **teritorijai ar ilgtermiņa perspektīvu uz 12 gadiem.**
4. Teritorijas plānojuma izstrādes uzdevumi:
 - 4.1. Izstrādāt Burtnieku novada pašvaldības administratīvās teritorijas plānojumu, kurā tīktu parādīta teritorijas pašreizējā izmantošana, noteikta plānotā (atļautā) izmantošana un izmantošanas aprobežojumi ar ilgtermiņa perspektīvu uz 12 gadiem.
 - 4.2. Teritorijas plānojuma I.redakcijas izstrādes laikā veikt spēkā esošo teritorijas plānošanas dokumentu analīzi, apkopot to īstenošanas rezultātus, teritorijas attīstības tendences un prognozes un sagatavot pārskatu par esošo situāciju, kas ietver priekšlikumus jaunas ilgtermiņa plānošanas koncepcijas izstrādei.
5. Teritorijas plānojuma sastāvs:
 - 5.1. Saskaņā ar MK noteikumu Nr.1148 „Vietējās pašvaldības teritorijas plānošanas noteikumi” 25.p.noteikto, jāizstrādā sekojošas Burtnieku novada teritorijas plānojuma daļas:
 - 5.1.1. Paskaidrojuma raksts (sastāvs saskaņā ar MK noteikumu Nr.1148 26.p. noteikto);
 - 5.1.2. Grafiskā daļa (sastāvs saskaņā ar MK noteikumu Nr.1148 27.p. noteikto);
 - 5.1.3. Teritorijas izmantošanas un apbūves noteikumi pilsētas un pagasta teritorijām (sastāvs saskaņā ar MK noteikumu Nr.1148 28.p.noteikto);
 - 5.1.4. Pārskats par teritorijas plānojuma izstrādi;
 - 5.1.5. Vides pārskats (Vides pārraudzības valsts biroja stratēģiskās ietekmes uz vidi novērtējuma procedūras piemērošanas gadījumā).
6. Prasības teritorijas plānojuma izstrādei:
 - 6.1. Veicot teritorijas plānojuma izstrādi, Izpildītājam jānodrošina šādas prasības:
 - 6.2. Teritorijas plānojums jāizstrādā, ievērojot Ministru kabineta 06.10.2009. noteikumu Nr. 1148 „Vietējās pašvaldības teritorijas plānošanas noteikumi” prasības.
 - 6.3. Grafiskā daļa jāizstrādā par pamatu izmantojot Latvijas ģeodēziskajā koordinātu sistēmā LKS 92 izstrādātu pilnu topogrāfisko karti ar mēroga noteiktību 1:10000.
 - 6.4. Izstrādājot Teritorijas plānojumu, ņemt vērā Attīstības programmu, spēkā esošo Teritorijas plānojumu un Vidzemes reģiona teritorijas plānojumu.

6.5. Teritorijas plānojumu sagatavo ne mazāk kā trijos oriģināleksemplāros. No tiem vienu glabā plānošanas reģionā, otru - Vides aizsardzības un reģionālās attīstības ministrijā, trešo - pašvaldībā.

6.6. Sagatavojot teritorijas plānojumu:

6.6.1. izvērtē attiecīgo pašvaldību starptautiskajā, nacionālajā un blakus esošo pašvaldību aspektā;

6.6.2. ņem vērā Vidzemes plānošanas reģiona attīstības programmu;

6.6.3. ņem vērā Vidzemes plānošanas reģiona teritorijas plānojumu;

6.6.4. ņem vērā Burtnieku novada pašvaldības un Ziemeļvidzemes biosfēras rezervāta izstrādāto Burtnieku ezera attīstības plānu;

6.6.5. ņem vērā Natura 2000 teritorijas „Vidusburtnieks” dabas aizsardzības plānu, kas izstrādāts laika periodam no 2006.gada līdz 2016. gadam, izvērtējot šo noteikumu atbilstību novada Attīstības programmai un iespējams rosinot izmaiņas Dabas aizsardzības plānā.

7. Teritorijas plānojuma izstrādē izmantojamie izejas materiāli:

7.1. Burtnieku novada pašvaldības teritorijā spēkā esošie izstrādātie teritorijas plānošanas dokumenti:

7.1.1. Burtnieku novada pašvaldības administratīvajā teritorijā ietilpstošās bijušās Burtnieku pagasta padomes 2008. gada 24.janvāra saistošie noteikumi Nr.3 „Burtnieku pagasta teritorijas plānojuma 2005.-2017. gadam, 2007.gada grozījumi”;

7.1.2. Burtnieku novada pašvaldības administratīvajā teritorijā ietilpstošās bijušās Ēveles pagasta padomes 2008.gada 16.decembra saistošie noteikumi Nr.7 “Ēveles pagasta teritorijas plānojums”;

7.1.3. Burtnieku novada pašvaldības administratīvajā teritorijā ietilpstošās bijušā Rencēnu pagasta padomes 2007.gada 12.decembra saistošie noteikumi Nr.3 „Rencēnu pagasta teritorijas plānojuma 2007.-2019.gadam grafiskā daļa, teritorijas izmantošanas un apbūves noteikumi”;

7.1.4. Burtnieku novada pašvaldības administratīvajā teritorijā ietilpstošās bijušā Valmieras pagasta padomes 2008.gada 28.augusta saistošie noteikumi Nr.5 “Grozījumi saistošajos noteikumos Nr. 3 (25.11.2005.) „Par Valmieras pagasta teritorijas plānojumu”;

7.1.5. „Burtnieku novada pašvaldības 2009.gada 7.oktobra saistošie noteikumi Nr.10/2009 „Burtnieku novada Matīšu un Vecates teritorijas plānojuma grafiskā daļa un teritorijas izmantošanas un apbūves noteikumi”;

7.1.6. Spēkā esošie un izstrādes stadijā esošie detālplānojumi, zemes izcēlības projekti un lēmumi par zemes sadali;

7.1.7. Apkopojums par pašvaldības īpašumā esošajām zemēm, izsniegtajiem plānošanas un arhitektūras uzdevumiem un būvatļaujām.

7.2. Grafiskie pamatdati:

7.2.1. Valsts zemes dienesta nekustāmā īpašuma valsts kadastra reģistra informācija.

7.3. Cita informācija:

7.3.1. Vidzemes plānošanas reģiona telpiskais (teritorijas) plānojums;

7.3.2. Kaimiņu pašvaldību spēkā esošie vai izstrādes stadijā esošie teritorijas plānojumi;

7.3.3. Institūciju sniegtā informācija;

7.3.4. Fizisko un juridisko personu iesniegumi un priekšlikumi;

7.3.5. Inženierkomunikāciju un nozaru attīstības plāni;

7.3.6. 16.01.2007. MK noteikumi Nr.60 “Dabas lieguma “Burtnieku ezera pļavas” individuālie aizsardzības un izmantošanas noteikumi”, izvērtējot šo noteikumu

atbilstību novada Attīstības programmai un iespējams rosinot izmaiņas Dabas aizsardzības plānā.

7.3.7. 10.10.2000. MK noteikumi Nr.353 „Ziemeļvidzemes biosfēras rezervāta individuālie aizsardzības un izmantošanas noteikumi”;

7.3.8. Citi statistikas un pētījumu dati;

7.3.9. Citi plānošanas dokumenti, kas attiecināmi uz Burtnieku novada teritorijas plānojuma izstrādi.

8. Institūcijas un uzņēmumi, kurām jāpieprasa nosacījumi un atzinumi teritorijas plānojuma izstrādāšanai un informācija:

8.1. Vidzemes reģionālā vides pārvalde;

8.2. Valsts kultūras pieminekļu aizsardzības inspekcija;

8.3. Valsts akciju sabiedrība “Latvijas valsts ceļi” Vidzemes reģiona Valmieras nodaļa;

8.4. Valsts aģentūra “Sabiedrības veselības aģentūra”;

8.5. Valsts zemes dienesta Vidzemes reģionālā nodaļa;

8.6. Valsts akciju sabiedrība “Latvenergo” Centrālie elektriskie tīkli;

8.7. Akciju sabiedrība „Latvijas gāze”;

8.8. Valsts ugunsdzēsības un glābšanas dienests;

8.9. Vidzemes plānošanas reģiona attīstības padome;

8.10. Lauku atbalsta dienesta Ziemeļvidzemes reģionālā lauksaimniecības pārvalde;

8.11. Dabas aizsardzības pārvalde;

8.12. Ziemeļvidzemes Biosfēras rezervāts;

8.13. Valsts meža dienesta Ziemeļvidzemes virsmežniecība;

8.14. Valsts akciju sabiedrība „Latvijas valsts meži”;

8.15. Latvijas vides, ģeoloģijas un meteoroloģijas aģentūra;

8.16. Valsts akciju sabiedrība „Latvijas dzelzceļš”;

8.17. Valmieras pilsētas pašvaldības Pilsētas attīstības departaments;

8.18. Beverīnas novada pašvaldība;

8.19. Kocēnu novada pašvaldība;

8.20. Mazsalacas pilsētas pašvaldība;

8.21. Rūjienas pilsētas pašvaldība;

8.22. telekomunikāciju objektu turētāji (Latvijas Mobilais telefons, TELE2, BITE, Lattelcom) un, ja nepieciešams, citas institūcijas.

9. Sabiedriskās apspriešanas pasākumi, laika grafiks, prasības sabiedrības līdzdalības organizēšanai.

9.1. Divu nedēļu laikā no lēmuma par teritorijas plānojuma 2012. – 2024.gadam uzsākšanas izstrādes vadītājam jāsaņem un jāpublicē paziņojums saskaņā ar MK noteikumu Nr.1148 35.1. un 35.2.p. prasībām, nodrošinot iespēju iedzīvotājiem 6 nedēļas sniegt savus priekšlikumus, ieteikumus teritorijas plānojuma izstrādei, tādējādi teritorijas plānojuma izstrādes procesā iesaistot Burtnieku novada iedzīvotājus, sabiedrisko un valsts neatkarīgo organizāciju pārstāvjus, rīkojot sabiedrības viedokļu uzklaušāšanu.

9.2. 6 nedēļu laikā no lēmuma par teritorijas plānojuma 2012. – 2024.gadam uzsākšanas izstrādes vadītājs pieprasa no darba uzdevuma 8.p. minētajām institūcijām nosacījumus un/vai informāciju teritorijas plānojuma izstrādei.

9.3. 6 nedēļu laikā pēc 8.p. minēto institūciju sniegto nosacījumu un/vai informācijas saņemšanas un izskatīšanas izstrādes vadītājs, ja nepieciešams, ierosina pašvaldībai precizēt darba uzdevumu.

9.4. Teritorijas plānojuma izstrādes sabiedriskās apspriešanas procesu, kas ilgst ne mazāk kā 6 nedēļas, jāorganizē atbilstoši MK noteikumiem Nr.1148. 38.p. un 39.p.noteikto.

9.5. Par plānojuma izstrādes procesu informācija jāpublicē Burtnieku novada pašvaldības izdevumā „Burtnieku novada vēstis” un Burtnieku novada pašvaldības mājas lapā www.burtniekunovads.lv, kā arī laikrakstā „Latvijas Vēstnesis”.

4

9.6. Par plānojuma izstrādi, atbilstoši MK noteikumiem Nr.1148 "Vietējās pašvaldības teritorijas plānošanas noteikumi" 18.p. prasībām, informēt sekojošas pašvaldības:

- 9.6.1.Valmieras pilsētas domi;
- 9.6.2.Kocēnu novada pašvaldību;
- 9.6.3.Beverīnas novada pašvaldību;
- 9.6.4.Mazsalacas pilsētas pašvaldību;
- 9.6.5.Rūjienas pilsētas pašvaldību.

9.7. Pēc sabiedriskās apspriešanas beigām izstrādes vadītājs sagatavo sabiedriskās apspriešanas pārskatu saskaņā ar MK noteikumu Nr.1148 41.p. noteikto.

9.8. Teritorijas plānojuma apstiprināšana jānodrošina MK noteikumu Nr.1148 1V daļas Vietējās pašvaldības teritorijas plānojuma stāšanās spēkā noteiktajā kārtībā.

Domes priekšsēdētājs



J.Leitis

1.2. Lēmums par grozījumiem teritorijas plānojuma izstrādes uzsākšanas lēmumā



NORAKSTS

LATVIJAS REPUBLIKA

BURTNIEKU NOVADA PAŠVALDĪBA

Īpaša Vīndēna iela 7, Burtnieki, Burtnieku pagasts, Burtnieku novads, LV-4206, tālr. 64226643, faks: 64226332, Reģ.Nr. 90009114148,
e-pasts: info@burtnieku novads.lv

L Ē M U M S

Burtnieku novada Burtnieku pagastā

27.09.2011.

Nr.416

(protokols Nr.13, 11. punkts)

Par grozījumiem lēmumā 23.02.2011.sēdes protokola Nr.3, 28.p.lēmumā Nr.83 „Par Burtnieku novada teritorijas plānojuma 2012.-2024.gadam izstrādi”

Pamatojoties uz Tautsaimniecības un attīstības komitejas 20.09.2011. atzinumu, atklāti balsojot ar 12 balsīm PAR (J.Leitis, L.Stebere, R.Indrāns, K.Sedvalds, D.Čilipāne, E.Straume, I.Korņejevs, I.Gaumane, K.Greiškalns, J.Jurašs, J.Matisons, V.Pudenko), PRET – nav, ATTURAS – nav, Burtnieku novada pašvaldības dome NOLEMJ:

Izdarīt sekojošas izmaiņas ar 23.02.2011. sēdes protokola Nr. 3, 27p. lēmuma Nr.83 „Par Burtnieku novada teritorijas plānojuma 2012.-2024. gadam izstrādi” 3.punktu apstiprinātajā darba uzdevumā Burtnieku novada teritorijas plānojuma 2012.-2024.gadam izstrādei lēmuma pielikumā Nr.1:

- 1.1. Darba uzdevuma 7.1. punktā aiz vārda „teritorija” pievienot vārdus „līdz 2009.gada 8.oktobrim”;
 - 1.2. Darba uzdevuma 8.20., 8.21., 9.6.4. , un 9.6.5. punktos vārdus „pilsētas” aizstāt ar vārdu „novada”;
 - 1.3. Darba uzdevumu papildināt ar 8.23. un 9.6.6. punktiem ar tekstu „Strenču novada pašvaldības”;
 - 1.4. Darba uzdevuma 8.4. punktā vārdus “ Sabiedrības veselības aģentūra” aizstāt ar vārdiem „Veselības inspekcijas Vidzemes kontroles daļa”;
 - 1.5. Darba uzdevuma 8.6. punktā svītrot vārdus „valsts” un „Centrālie elektriskie tīkli”;
 - 1.6. Darba uzdevuma 8.8. punktu beigās papildināt ar vārdiem „Vidzemes reģiona brigādes Valmieras daļa”;
 - 1.6. Darba uzdevuma 8.9. punktā svītrot vārdus „attīstības padome”;
 - 1.7. Darba uzdevuma 8.10. , 8.12. un 8.15. punktus svītrot;
 - 1.8. Darba uzdevuma 7.3.7. punktā skaitļus „10.10.2000.” aizstāt ar skaitļiem „19.04.2011.” un „353” ar „303”;
 - 1.9. Darba uzdevuma 8.9. punktā vārdu “Vidzemes” aizstāt ar vārdu “Valmieras”;
 - 1.10. Darba uzdevuma 8.22. punkta iekavās aiz komata papildināt ar vārdiem VAS Latvijas Valsts radio un televīzijas centrs;
 - 1.11. Darba uzdevuma 7.1.3. -7.1.4. punktos „bijušā” aizstāt ar vārdu “bijušās”;
 - 1.12. Darba uzdevuma 2.punktā vārdus „Attīstības nodaļas vadītāja K.Auziņa” aizstāt ar vārdiem „Būvvaldes vadītāja R.Liepiņa”
- un veikt ar izmaiņām saistītos redakcionālos labojumus.

2

Sēdes vadītājs
Domes priekšsēdētājs

(Personiskais paraksts)

J.Leitis

NORAKSTS PAREIZS

Burtnieku novada pašvaldības
Lietvedības nodaļas vadītāja
Burtnieku novada Burtnieku pagastā
03.10.2011.



R.Matjuškova

1.3. Lēmums par grozījumiem teritorijas plānojuma izstrādes uzsākšanas lēmumā



NORAKSTS

LATVIJAS REPUBLIKA

BURTNIEKU NOVADA PAŠVALDĪBA

Jāņa Vintēna iela 7, Burinieki, Burtnieku pagasts, Burtnieku novads, LV-4206, tālr. 64226643, fakss 64226332, Reģ.Nr. 9009114148,
e-pasts: info@burtniekunovads.lv

L Ē M U M S

Burtnieku novada Burtnieku pagastā

15.02.2012.

Nr.46
(protokols Nr.2, 7. punkts)

Par grozījumiem 23.02.2011. lēmumā Nr.83 (protokols Nr.3,28.punkts) „Par Burtnieku novada teritorijas plānojuma 2012. - 2024. gadam izstrādi”

Pamatojoties uz 13.10.2011. likuma „Teritorijas attīstības plānošanas likums” Pārejas noteikumu 7. punktu „Vietējās pašvaldības līdz 2013.gada 31.decembrim nodrošina ilgtspējīgas attīstības stratēģiju un attīstības programmu izstrādi vai aktualizāciju saskaņā ar šo likumu” un 8. punktu „Ja līdz šā likuma spēkā stāšanās dienai vietējās pašvaldības teritorijas plānojums vai teritorijas plānojuma grozījumi ir izstrādes procesā, vietējā pašvaldība pieņem lēmumu, kurā norāda normatīvos aktus, saskaņā ar kuriem tās teritorijas plānojuma vai teritorijas plānojuma grozījumu izstrāde pabeidzama”, saskaņā ar Burtnieku novada pašvaldības domes Tautsaimniecības un attīstības komitejas un Finanšu komitejas 08.02.2012. atzinumiem, atklāti balsojot ar 12 balsīm **PAR** (J.Leitis, L.Stebere, K.Sedvalds, D.Čilipāne, E.Straume, I.Korņejevs, I.Gaumane, K.Greiškals, G.Laizāns, J.Matisons, V.Pudenko, A.Zūlis), **PRET** – nav, **ATTURAS** – nav, Burtnieku novada pašvaldības dome **NOLEMJ**:

1. Izteikt 23.02.2011. Burtnieku novada pašvaldības domes sēdes protokola Nr.3.28p. lēmuma Nr.83 „Par Burtnieku novada teritorijas plānojuma 2012. - 2024.gadam izstrādi” pielikumā Nr. 1. „Darba uzdevums” 1.2. punktu šādā redakcijā:

„13.10.2011. gada apstiprinātā likuma „Teritorijas attīstības plānošanas likums” 12. panta 1. punkts, 20. pants un Pārejas noteikumu 7. punkts un 8. punkts.”

2. Uzdot Lietvedības nodaļas vadītājai Rasmai Matjuškovai triju darba dienu laikā pēc Burtnieku novada pašvaldības domes sēdes protokola parakstīšanas, nodot šā lēmuma norakstu Burtnieku novada pašvaldības Attīstības nodaļai.

Pielikumā Burtnieku novada pašvaldības domes 23.02.2011. sēdes lēmuma Nr. 83 (prot.Nr.3, 28.punkts) noraksts un pielikums pie tā ar grozījumiem uz 3 (trīs) lapām.

Sēdes vadītājs
Domes priekšsēdētājs

(Personiskais paraksts)

J.Leitis

NORAKSTS PAREIZS



2

Burtnieku novada pašvaldības
Lietvedības nodaļas vadītāja
Burtnieku novada Burtnieku pagastā
20.02.2012.

R. Matjuškova

Pielikums Nr.1

Pie Burtnieku novada pašvaldības domes sēdes
protokola Nr. 3, 28.punkta

*Ar grozījumiem: Burtnieku novada pašvaldības domes 15.02.2012. lēmums Nr.46,
(prot. Nr.2, 7.punkts)*

DARBA UZDEVUMS

Burtnieku novada teritorijas plānojumam 2012.-2024. gadam

1. Teritorijas plānojuma izstrādes pamatojums:
 - 1.1. Likuma "Par pašvaldībām" 14.panta otrās daļas 1.punkts;
 - 1.2. 13.10.2011. gada apstiprinātā likuma „Teritorijas attīstības plānošanas likums” 12. panta 1. punkts, 20. pants, 20 pants un Pārejas noteikumu 7. punkts un 8. punkts. *(Grozīts ar Burtnieku novada pašvaldības domes 15.02.2012. lēmumu Nr.46, prot. Nr.2, 7.punkts)*
 - 1.3. Ministru kabineta 2009.gada 6.oktobra noteikumu Nr.1148 "Vietējās pašvaldības teritorijas plānošanas noteikumi" (turpmāk tekstā - MK noteikumi Nr.1148) ;
 - 1.4. Burtnieku novada domes 2011.gada 23.februāra lēmums „Par Burtnieku novada teritorijas plānojuma 2012. -2024. izstrādes uzsākšanu” (prot. Nr.3, 28.punkts).
2. Teritorijas plānojuma izstrādes vadītājs – pašvaldības izpilddirektors M.Ērglis.
3. Teritorijas plānojuma izstrādes mērķis – izstrādāt teritorijas plānojumu Burtnieku novada teritorijai ar ilgtermiņa perspektīvu uz 12 gadiem.
4. Teritorijas plānojuma izstrādes uzdevumi:
 - 4.1. Izstrādāt Burtnieku novada pašvaldības administratīvās teritorijas plānojumu, kurā tiktu parādīta teritorijas pašreizējā izmantošana, noteikta plānotā (atļautā) izmantošana un izmantošanas aprobežojumi ar ilgtermiņa perspektīvu uz 12 gadiem.
 - 4.2. Teritorijas plānojuma 1.redakcijas izstrādes laikā veikt spēkā esošo teritorijas plānošanas dokumentu analīzi, apkopot to īstenošanas rezultātus, teritorijas attīstības tendences un prognozes un sagatavot pārskatu par esošo situāciju, kas ietver priekšlikumus jaunas ilgtermiņa plānošanas koncepcijas izstrādei.
5. Teritorijas plānojuma sastāvs:
 - 5.1. Saskaņā ar MK noteikumu Nr.1148 „Vietējās pašvaldības teritorijas plānošanas noteikumi” 25.p.noteikto, jāizstrādā sekojošas Burtnieku novada teritorijas plānojuma daļas:
 - 5.1.1. Paskaidrojuma raksts (sastāvs saskaņā ar MK noteikumu Nr.1148 26.p. noteikto);
 - 5.1.2. Grafiskā daļa (sastāvs saskaņā ar MK noteikumu Nr.1148 27.p. noteikto);
 - 5.1.3. Teritorijas izmantošanas un apbūves noteikumi pilsētas un pagasta teritorijām (sastāvs saskaņā ar MK noteikumu Nr.1148 28.p.noteikto);
 - 5.1.4. Pārskats par teritorijas plānojuma izstrādi;
 - 5.1.5. Vides pārskats (Vides pārraudzības valsts biroja stratēģiskās ietekmes uz vidi novērtējuma procedūras piemērošanas gadījumā).
6. Prasības teritorijas plānojuma izstrādei:
 - 6.1. Veicot teritorijas plānojuma izstrādi, Izpildītājam jānodrošina šādas prasības:
 - 6.2. Teritorijas plānojums jāizstrādā, ievērojot Ministru kabineta 06.10.2009. noteikumu Nr. 1148 „Vietējās pašvaldības teritorijas plānošanas noteikumi” prasības.

- 6.3. Grafiskā daļa jāizstrādā par pamatu izmantojot Latvijas ģeodēziskajā koordinātu sistēmā LKS 92 izstrādātu pilnu topogrāfisko karti ar mēroga noteiktību 1:10000.
- 6.4. Izstrādājot Teritorijas plānojumu, ņemt vērā Attīstības programmu, spēkā esošo Teritorijas plānojumu un Vidzemes reģiona teritorijas plānojumu.
- 6.5. Teritorijas plānojumu sagatavo ne mazāk kā trijos oriģināloksempļāros. No tiem vienu glabā plānošanas reģionā, otru - Vides aizsardzības un reģionālās attīstības ministrijā, trešo - pašvaldībā.
- 6.6. Sagatavojot teritorijas plānojumu:
- 6.6.1. izvērtēt attiecīgo pašvaldību starptautiskajā, nacionālajā un blakus esošo pašvaldību aspektā;
 - 6.6.2. ņemt vērā Vidzemes plānošanas reģiona attīstības programmu;
 - 6.6.3. ņemt vērā Vidzemes plānošanas reģiona teritorijas plānojumu;
 - 6.6.4. ņemt vērā Burtnieku novada pašvaldības un Ziemeļvidzemes biosfēras rezervāta izstrādāto Burtnieku ezera attīstības plānu;
 - 6.6.5. ņemt vērā Natura 2000 teritorijas „Vidusburtnieks” dabas aizsardzības plānu, kas izstrādāts laika periodam no 2006.gada līdz 2016. gadam, izvērtējot šo noteikumu atbilstību novada Attīstības programmai un iespējams rosinot izmaiņas Dabas aizsardzības plānā.
7. Teritorijas plānojuma izstrādē izmantojamie izejas materiāli:
- 7.1. Burtnieku novada pašvaldības teritorijā spēkā esošie izstrādātie teritorijas plānošanas dokumenti:
- 7.1.1. Burtnieku novada pašvaldības administratīvajā teritorijā ietilpstošās bijušās Burtnieku pagasta padomes 2008. gada 24.janvāra saistošie noteikumi Nr.3 „Burtnieku pagasta teritorijas plānojuma 2005.-2017. gadam, 2007.gada grozījumi”;
 - 7.1.2. Burtnieku novada pašvaldības administratīvajā teritorijā ietilpstošās bijušās Ēveles pagasta padomes 2008.gada 16.decembra saistošie noteikumi Nr.7 “Ēveles pagasta teritorijas plānojums”;
 - 7.1.3. Burtnieku novada pašvaldības administratīvajā teritorijā ietilpstošās bijušā Rencēnu pagasta padomes 2007.gada 12.decembra saistošie noteikumi Nr.3 „Rencēnu pagasta teritorijas plānojuma 2007.-2019.gadam grafiskā daļa, teritorijas izmantošanas un apbūves noteikumi”;
 - 7.1.4. Burtnieku novada pašvaldības administratīvajā teritorijā ietilpstošās bijušā Valmieras pagasta padomes 2008.gada 28.augusta saistošie noteikumi Nr.5 “Grozījumi saistošajos noteikumos Nr. 3 (25.11.2005.) „Par Valmieras pagasta teritorijas plānojumu”;
 - 7.1.5. „Burtnieku novada pašvaldības 2009.gada 7.oktobra saistošie noteikumi Nr.10/2009 „Burtnieku novada Matūšu un Vecates teritorijas plānojuma grafiskā daļa un teritorijas izmantošanas un apbūves noteikumi”.
 - 7.1.6. Spēkā esošie un izstrādes stadijā esošie detālplānojumi, zemes ierīcības projekti un lēmumi par zemes sadali;
 - 7.1.7. Apkopojums par pašvaldības īpašumā esošajām zemēm, izsniegtajiem plānošanas un arhitektūras uzdevumiem un būvatļaujām.
- 7.2. Grafiskie pamatdati:
- 7.2.1. Valsts zemes dienesta nekustāmā īpašuma valsts kadastra reģistra informācija.
- 7.3. Cita informācija:
- 7.3.1. Vidzemes plānošanas reģiona telpiskais (teritorijas) plānojums;
 - 7.3.2. Kaimiņu pašvaldību spēkā esošie vai izstrādes stadijā esošie teritorijas plānojumi;
 - 7.3.3. Institūciju sniegtā informācija;
 - 7.3.4. Fizisko un juridisko personu iesniegumi un priekšlikumi;

- 7.3.5. Inženierkomunikāciju un nozaru attīstības plāni;
- 7.3.6. 16.01.2007. MK noteikumi Nr.60 "Dabas lieguma "Burtnieku ezera pļavas" individuālie aizsardzības un izmantošanas noteikumi", izvērtējot šo noteikumu atbilstību novada Attīstības programmai un iespējams rosinot izmaiņas Dabas aizsardzības plānā.
- 7.3.7. 10.10.2000. MK noteikumi Nr.353 „Ziemeļvidzemes biosfēras rezervāta individuālie aizsardzības un izmantošanas noteikumi”;
- 7.3.8. Citi statistikas un pētījumu dati;
- 7.3.9. Citi plānošanas dokumenti, kas attiecināmi uz Burtnieku novada teritorijas plānojuma izstrādi.

8. Institūcijas un uzņēmumi, kurām jāpieprasa nosacījumi un atzinumi teritorijas plānojuma izstrādāšanai un informācija:

- 8.1. Vidzemes reģionālā vides pārvalde;
 - 8.2. Valsts kultūras pieminekļu aizsardzības inspekcija;
 - 8.3. Valsts akciju sabiedrība "Latvijas valsts ceļi" Vidzemes reģiona Valmieras nodaļa;
 - 8.4. Valsts aģentūra "Sabiedrības veselības aģentūra";
 - 8.5. Valsts zemes dienesta Vidzemes reģionālā nodaļa;
 - 8.6. Valsts akciju sabiedrība "Latvenergo" Centrālie elektriskie tīkli;
 - 8.7. Akciju sabiedrība „Latvijas gāze”;
 - 8.8. Valsts ugunsdzēsības un glābšanas dienests;
 - 8.9. Vidzemes plānošanas reģiona attīstības padome;
 - 8.10. Lauku atbalsta dienesta Ziemeļvidzemes reģionāla lauksaimniecības pārvalde;
 - 8.11. Dabas aizsardzības pārvalde;
 - 8.12. Ziemeļvidzemes Biosfēras rezervāts;
 - 8.13. Valsts meža dienesta Ziemeļvidzemes virsmežniecība;
 - 8.14. Valsts akciju sabiedrība „Latvijas valsts meži”;
 - 8.15. Latvijas vides, ģeoloģijas un meteoroloģijas aģentūra;
 - 8.16. Valsts akciju sabiedrība „Latvijas dzelzceļš”;
 - 8.17. Valmieras pilsētas pašvaldības Pilsētas attīstības departaments;
 - 8.18. Beverīnas novada pašvaldība;
 - 8.19. Kocēnu novada pašvaldība;
 - 8.20. Mazsalacas pilsētas pašvaldība;
 - 8.21. Rūjienas pilsētas pašvaldība;
 - 8.22. telekomunikāciju objektu turētāji (Latvijas Mobilais telefons, TELE2, BITE, Lattelecom) un, ja nepieciešams, citas institūcijas.
9. Sabiedriskās apspriešanas pasākumi, laika grafiks, prasības sabiedrības līdzdalības organizēšanai.
- 9.1. Divu nedēļu laikā no lēmuma par teritorijas plānojuma 2012. – 2024.gadam uzsākšanas izstrādes vadītājam jā sagatavo un jāpublicē paziņojums saskaņā ar MK noteikumu Nr.1148 35.1.un 35.2.p. prasībām, nodrošinot iespēju iedzīvotājiem 6 nedēļas sniegt savus priekšlikumus, ieteikumus teritorijas plānojuma izstrādei, tādējādi teritorijas plānojuma izstrādes procesā iesaistot Burtnieku novada iedzīvotājus, sabiedrisko un valsts neatkarīgo organizāciju pārstāvjus, rīkojot sabiedrības viedokļu uzklauššanu.
 - 9.2. 6 nedēļu laikā no lēmuma par teritorijas plānojuma 2012. – 2024.gadam uzsākšanas izstrādes vadītājs pieprasa no darba uzdevuma 8.p. minētajām institūcijām nosacījumus un/vai informāciju teritorijas plānojuma izstrādei.
 - 9.3. 6 nedēļu laikā pēc 8.p. minēto institūciju sniegto nosacījumu un/vai informācijas saņemšanas un izskatīšanas izstrādes vadītājs, ja nepieciešams, ierosina pašvaldībai precizēt darba uzdevumu.
 - 9.4. Teritorijas plānojuma izstrādes sabiedriskās apspriešanas procesu, kas ilgst ne mazāk kā 6 nedēļas, jāorganizē atbilstoši MK noteikumiem Nr.1148. 38.p. un 39.p.noteikto.

9.5. Par plānojuma izstrādes procesu informācija jāpublicē Burtnieku novada pašvaldības izdevumā „Burtnieku novada vēstis” un Burtnieku novada pašvaldības mājas lapā www.burtniekunovads.lv, kā arī laikrakstā „Latvijas Vēstnesis”.

9.6. Par plānojuma izstrādi, atbilstoši MK noteikumiem Nr.1148 "Vietējās pašvaldības teritorijas plānošanas noteikumi" 18.p. prasībām, informēt sekojošas pašvaldības:

- 9.6.1.Valmieras pilsētas domi;
- 9.6.2.Kocēnu novada pašvaldību;
- 9.6.3.Beverīnas novada pašvaldību;
- 9.6.4.Mazsalacas pilsētas pašvaldību;
- 9.6.5.Rūjienas pilsētas pašvaldību.

9.7. Pēc sabiedriskās apspriešanas beigām izstrādes vadītājs sagatavo sabiedriskās apspriešanas pārskatu saskaņā ar MK noteikumu Nr.1148 41.p. noteikto.

9.8. Teritorijas plānojuma apstiprināšana jānodrošina MK noteikumu Nr.1148 IV daļas Vietējās pašvaldības teritorijas plānojuma stāšanās spēkā noteiktajā kārtībā.

Domes priekšsēdētājs

(Personiskais paraksts)

J.Leitis

1.4. Lēmums par teritorijas plānojuma 1.redakcijas un vides pārskata projekta nodošanu sabiedriskajai apspriešanai



LATVIJAS REPUBLIKA

BURTNIEKU NOVADA PAŠVALDĪBA

Reģistrācijas Nr. 90009114148, Jaņa Vītiņa iela 7, Burtnieki, Burtnieku pagasts, Burtnieku novads, LV-4206

Tālrunis 64226543, fakss 64226332, e-pasts: info@burtniekunovads.lv, www.burtniekunovads.lv

DOMES SĒDES PROTOKOLA IZRAKSTS

Burtnieku novada Burtnieku pagastā

23.05.2012.

Nr.6

Lēmums Nr.182

2. Par Burtnieku novada teritorijas plānojuma 2012. - 2024.gadam un Vides pārskata pirmās redakcijas apstiprināšanu un nodošanu sabiedriskajai apspriešanai un atzinumu saņemšanu

SIA „Geo Consultants”

Pamatojoties uz 19.05.1994. likuma „Par pašvaldībām” 21. pantu, 13.10.3011. likuma „Teritorijas attīstības plānošanas likuma” 12. panta 1. punktu un 23. pantu, 06.10.2009. Ministru kabineta noteikumiem Nr. 1148. „Vietējās pašvaldības teritorijas plānošanas noteikumi” 36. punktu, Ministru kabineta noteikumiem Nr. 157. „Kārtība kādā veicams ietekmes uz vidi stratēģiskais novērtējums”, saskaņā ar Burtnieku novada pašvaldības domes apvienoto komiteju 16.05.2012. atzinumu, atklāti balsojot ar 14 balsīm PAR (J.Leitis, L.Stebere, K.Sedvalds, D.Čilipāne, R.Indrāns, E.Straume, I.Korpējevs, I.Gaumane, K.Greiškalns, G.Laizāns, J.Matisons, V.Pudenko, J.Ķilpis, V.Skļarskis), PRET – nav, ATTURAS – nav, Burtnieku novada pašvaldības dome **NOLEMJ:**

1. Apstiprināt Burtnieku novada teritorijas plānojuma 2012. - 2024. gadam un Vides pārskata pirmo redakciju.
2. Nodot Burtnieku novada teritorijas plānojuma 2012. - 2024. gadam un Vides pārskata pirmās redakcijas sabiedriskajai apspriešanai tai skaitā pieprasot atzinumus no institūcijām, nosakot sabiedriskās apspriešanas termiņu no 2012. gada 30. maija līdz 2012. gada 11. jūlijam (6 nedēļas).
3. Paziņojumu par Burtnieku novada teritorijas plānojuma 2012. - 2024. gadam Vides pārskata pirmās redakcijas nodošanu sabiedriskajai apspriešanai publicēt laikrakstā „Latvijas Vēstnesis”, „Licsma” un „Burtnieku novada vēstis” un pašvaldības publiskajā mājas lapā www.burtniekunovads.lv
4. Paziņojumu par Vides pārskata projekta nodošanu sabiedriskajai apspriešanai nosūtīt Vides pārraudzības valsts birojam ievietošanai Biroja mājas lapā internetā.
5. Noteikt sabiedriskās apspriešanas sapulces sekojošās Burtnieku novada pārvaldēs:
 - 5.1. 27.06.2012., plkst.13:00, Burtnieku pagasta pārvaldē J. Vintēna iela 7, Burtnieki, Burtnieku pagasts, Burtnieku novads;

- 5.2. 27.06.2012., plkst.16:00, Valmieras pagasta pārvaldē, Vanagu iela 4, Vanagi, Valmieras pagasts, Burtnieku novads;
 - 5.3. 28.06.2012., plkst. 13:00, Vecates pagasta pārvaldē, „Pagastnams”, Vecate, Vecates pagasts, Burtnieku novads;
 - 5.4. 28.06.2012., plkst. 16:00, Matīšu pagasta pārvaldē, Upes iela 22, Matīši, Matīšu pagasts, Burtnieku novads;
 - 5.5. 03.07.2012., plkst. 13:00, Ēveles pagasta pārvaldē, „Ēveles skola”, Ēvele, Ēveles pagasts, Burtnieku novads;
 - 5.6. 03.07.2012., plkst. 16:00, Rencēnu pagasta pārvaldē, Valmieras iela 13, Rencēni, Rencēnu pagasts, Burtnieku novads.
6. Ar Burtnieku novada teritorijas plānojuma 2012. - 2024. gadam un Vides pārskata pirmo redakciju var iepazīties no 2012. gada 30. jūnija līdz 2012. gada 11. jūlijam Burtnieku novada mājas lapā www.burtniekunovads.lv vai Burtnieku novada pašvaldības pagastu pārvaldēs no plkst. 9.00 līdz 16.00
7. Rakstiski priekšlikumi un ierosinājumi Burtnieku novada teritorijas plānojuma 2012. - 2024. gadam un Vides pārskata projektu papildināšanai tiek gaidīti no 2012. gada 30. jūnija līdz 2012. gada 11. jūlijam, fiziskām personām norādot vārdu, uzvārdu, dzīves vietas adresi, juridiskām personām norādot reģistrācijas numuru, reģistrācijas un darbības vietas adreses, iesniedzot Burtnieku novada pašvaldībā J. Vintēna iela 7, Burtnieki, Burtnieku pagasts, Burtnieku novads, LV-4206 vai elektroniski pa e - pastu info@burtniekunovads.lv
8. Vides pārskata projektu nosūtīt šādām institūcijām:
- 8.1. Valsts vides dienesta Valmieras reģionālajai vides pārvaldei;
 - 8.2. Dabas aizsardzības pārvaldei;
 - 8.3. Veselības inspekcijas atbilstošai struktūrvienībai;
 - 8.4. Vidzemes plānošanas reģiona administrācijai.
9. Atbildīgā par lēmuma izpildi Būvvaldes vadītāja Rasma Liepiņa.
10. Kontroli par lēmuma izpildi veikt Burtnieku novada pašvaldības izpilddirektoram Mārim Ērglim.
11. Uzdot Lietvedības nodaļas vadītājai Rasmai Matjuškovai triju darba dienu laikā pēc Burtnieku novada pašvaldības domes sēdes protokola parakstīšanas, nodot šā lēmuma norakstu Burtnieku novada pašvaldības Attīstības nodaļai un Burtnieku novada pašvaldības Būvvaldei.

Sēdes vadītājs

Domes priekšsēdētājs

(Personiskais paraksts)

J.Leitis

IZRAKSTS PAREIZS

Burtnieku novada pašvaldības

Lietvedības nodaļas vadītāja

Burtnieku novada Burtnieku pagastā

28.05.2012.



R. Matjuškova

1.5. Lēmums par teritorijas plānojuma un vides pārskata pilnveidošanu



IZRAKSTS

LATVIJAS REPUBLIKA

BURTNIEKU NOVADA PAŠVALDĪBA

Reģistrācijas Nr. 90009114148, Jāņa Vintņņa iela 7, Burtnieki, Burtnieku pagasts, Burtnieku novads, LV-4206

Tālrunis 64236643, fakss 64226332, e-pasts: info@burtnieku novads.lv, www.burtnieku novads.lv

DOMES ĀRKĀRTAS SĒDES PROTOKOLS

Burtnieku novada Burtnieku pagastā

18.07.2012.

Nr.9
Lēmums Nr.289

3. Par Burtnieku novada teritorijas plānojuma 2012. - 2024.gadam un Vides pārskata pirmās redakcijas pilnveidošanu atbilstoši institūciju atzinumiem, sabiedriskās apspriešanas rezultātiem un galīgās redakcijas sagatavošanu

SIA „Geo Consultants”

Pamatojoties uz 19.05.1994. likuma „Par pašvaldībām” 21. pantu, 13.10.2011. likuma „Teritorijas attīstības plānošanas likuma” 12. panta 1. punktu un 23. pantu, 6.10.2009. Ministru kabineta noteikumiem Nr. 1148. „Vietējās pašvaldības teritorijas plānošanas noteikumi” 36. punktu, Ministru kabineta noteikumiem Nr. 157. „Kārtība kādā veicams ietekmes uz vidi stratēģiskais novērtējums” un sabiedriskās apspriešanas laikā saņemtajiem institūciju atzinumiem un iedzīvotāju iesniegumiem, saskaņā ar Burtnieku novada pašvaldības domes Veselības un sociālo lietu; Izglītības, kultūras un sporta; Tautsaimniecības un attīstības un Finanšu apvienoto komiteju 18.07.2012 atzinumiem, atklāti balsojot ar 13 balsīm **PAR** (J.Leitis, L.Stebere, K.Sedvalds, D.Čilipāne, J.Ķilpis, I.Komņejevs, R.Indrāns, K.Greiškalns, E.Straume, J.Zūlis, V.Pudenko, V.Skljarskis, J.Matīsons), **PRET** – nav, **ATTURAS** – nav, Burtnieku novada pašvaldības dome **NOLEMJ**:

1. Pilnveidot Burtnieku novada teritorijas plānojuma 2012. - 2024. gadam un Vides pārskata pirmo redakciju atbilstoši institūciju atzinumiem un sabiedriskās apspriešanas rezultātiem un sagatavot Burtnieku novada teritorijas plānojuma 2012. - 2024. gadam un Vides pārskata gala redakciju.
2. Atbildīgā par lēmuma izpildi Būvvaldes vadītāja Rasma Liepiņa.
3. Kontroli par lēmuma izpildi veikt Burtnieku novada pašvaldības izpilddirektoram Mārim Ērglim.
4. Uzdot Lietvedības nodaļas vadītājai Rasmai Matjuškovai triju darba dienu laikā pēc Burtnieku novada pašvaldības domes sēdes protokola parakstīšanas, nodot šā lēmuma norakstu Burtnieku novada pašvaldības Attīstības nodaļai un Burtnieku novada pašvaldības Būvvaldei.

Sēdes vadītājs

Domes priekšsēdētājs

(Personiskais paraksts)

J.Leitis

IZRAKSTS PAREIZS

Burtnieku novada pašvaldības

1.6. Lēmums par teritorijas plānojuma galīgās redakcijas apstiprināšanu

IZRAKSTS



LATVIJAS REPUBLIKA

BURTNIEKU NOVADA PAŠVALDĪBA

Reģistrācijas Nr. 90009114148, Jāņa Vīriņa iela 7, Burtņieki, Burtņieku pagasts, Burtņieku novads, LV-4206

Tālrunis 64226643, fakss 64226332, e-pasts: info@burtņiekunovads.lv, www.burtņiekunovads.lv

DOMES SĒDES PROTOKOLS
Burtņieku novada Burtņieku pagastā

16.08.2012.

Nr.10
Lēmums Nr.329**2. Par Burtņieku novada teritorijas plānojuma 2012. - 2024. gadam un Vides pārskata galīgās redakcijas apstiprināšanu**

SIA „Geo Consultants”

Pamatojoties uz 19.05.1994. likuma „Par pašvaldībām” 21. panta 3. punktu, kurš nosaka, ka Dome var izskatīt jebkuru jautājumu, kas ir attiecīgās pašvaldības pārziņā, turklāt tikai dome var apstiprināt pašvaldības teritorijas attīstības programmu un teritorijas plānojumu, 13.10.3011. Teritorijas attīstības plānošanas likuma 12. panta 1. punktu un 23. pantu, 06.10.2009. MK noteikumiem Nr. 1148. „Vietējās pašvaldības teritorijas plānošanas noteikumi” 42.1. punktu, un 45. punktu, 14.10.1998. likuma „Par ietekmes uz vidi novērtējumu” 23.⁵ panta piekto daļu un sabiedriskās apspriešanas laikā saņemtajiem institūciju atzinumiem un iedzīvotāju iesniegumiem, saskaņā ar Burtņieku novada pašvaldības domes Tautsaimniecības un attīstības komitejas 08.08.2012. atzinumu, atklāti balsojot ar 12 balsīm **PAR** (J.Leitis, K.Sedvalds, L.Stebere, I.Gaumane, A.Zūlis, J.Matisons, J.Ķilpis, D.Čilipāne, R.Indrāns, V.Pudenko, E.Straume, K.Greiškalns), **PRET** - nav, **ATTURAS** – nav, Burtņieku novada pašvaldības dome **NOLEMJ**:

1. Apstiprināt Burtņieku novada teritorijas plānojuma 2012. - 2024. gadam redakciju kā galīgo redakciju.
2. Burtņieku novada teritorijas plānojuma 2012. – 2024. gadam un Burtņieku novada attīstības programmas 2012. – 2018. gadam Vides pārskatu redakciju kā galīgo redakciju.
3. Elektroniski paziņot institūcijām, kas sniegušas atzinumus par teritorijas plānojumu un publicēt laikrakstā „Burtņieku novada vēstis” un pašvaldības mājas lapā www.burtņiekunovads.lv informāciju par vietu un laiku, kurā vismaz trīs nedēļas var iepazīties ar vietējās pašvaldības teritorijas plānojuma galīgo redakciju un iesniegt atsauksmes.
4. Ar Burtņieku novada teritorijas plānojuma galīgo redakciju atsauksmju sniegšanai var iepazīties laika posmā no 2012. gada 20. augusta līdz 2012. gada 10. septembrim novada mājas lapā www.burtņiekunovads.lv.
5. Nodrošināt institūcijām, kuras sniegušas atzinumus par teritorijas plānojumu, izskatīt teritorijas plānojuma galīgās redakcijas dokumentāciju.

2

6. Nosūtīt Burtnieku novada teritorijas plānojumu 2012. – 2024. gadam Vidzemes plānošanas reģionam atzinuma sniegšanai.
7. Nosūtīt Burtnieku novada teritorijas plānojuma 2012. – 2024. gadam un Burtnieku novada attīstības programmas 2012. – 2018. gadam Vides pārskatu Vides pārraudzības valsts birojam atzinuma sniegšanai.
8. Atbildīgā par lēmuma izpildi Būvvaldes vadītāja R. Liepiņa.
9. Kontroli par lēmuma izpildi veikt Burtnieku novada pašvaldības izpilddirektoram M. Ērglim.
10. Uzdot Lietvedības nodaļas vadītājai Rasmai Matjuškovai vienas darba dienu laikā pēc Burtnieku novada pašvaldības domes sēdes protokola parakstīšanas, nodot šā lēmuma norakstu Burtnieku novada pašvaldības Attīstības nodaļai un Burtnieku novada pašvaldības Būvvaldei.

Sēdes vadītājs

Domes priekšsēdētājs

(Personiskais paraksts)

J.Leitis

IZRAKSTS PAREIZS

Burtnieku novada pašvaldības

Lietvedības nodaļas vadītāja

Burtnieku novada Burtnieku pagastā

20.08.2012.



R.Matjuškova

1.7. Lēmums par teritorijas plānojuma galīgās redakcijas apstiprināšanu un pašvaldības saistošo noteikumu izdošanu

IZRAKSTS



LATVIJAS REPUBLIKA

BURTNIEKU NOVADA PAŠVALDĪBA

Reģistrācijas Nr. 90009114148, Īpaša Vintēna iela 7, Burtnieki, Burtnieku pagasts, Burtnieku novads, LV-4206

Tālrunis 64226643, fakss 64226332, e-pasts: info@burtniekunovads.lv, www.burtniekunovads.lv

DOMES SĒDES PROTOKOLS

Burtnieku novada Burtnieku pagastā

19.09.2012.

Nr.12
Lēmums Nr.411

1. Par Burtnieku novada teritorijas plānojuma 2012.-2024. gadam apstiprināšanu un saistošo noteikumu Nr. 10/2012. „Burtnieku novada teritorijas plānojuma 2012.-2024.gadam grafiskā daļa, teritorijas izmantošanas un apbūves noteikumi” izdošanu

SIA „Geo Consultants”

Pamatojoties uz 19.05.1994. likuma „Par pašvaldībām” 21. panta 3. punktu, kurš nosaka, ka Dome var izskatīt jebkuru jautājumu, kas ir attiecīgās pašvaldības pūrziņā, turklāt tikai dome var apstiprināt pašvaldības teritorijas attīstības programmu un teritorijas plānojumu, 13.10.3011. Teritorijas attīstības plānošanas likuma 12. panta 1. punktu un 23. pantu, 06.10.2009. MK noteikumiem Nr. 1148. „Vietējās pašvaldības teritorijas plānošanas noteikumi” 42.1. punktu, un 47. punktu, saskaņā ar Burtnieku novada pašvaldības domes Tautsaimniecības un attīstības komitejas un Finanšu komitejas 12.09.2012. atzinumiem, atklāti balsojot ar 14 balsīm **PAR** (J.Leitīis, K.Sedvalds, L.Stebere, A.Zūlis, J.Matisons, V.Skļarskis, J.Ķilpis, I.Korņejevs, D.Čilipāne, R.Indrāns, K.Greiškalns, V.Pudenko, G.Laizāns, E.Straume), **PRET** – nav, **ATTURAS** – nav, Burtnieku novada pašvaldības dome **NOLEMJ**:

1. Apstiprināt Burtnieku novada teritorijas plānojumu 2012.-2024.gadam.
2. Apstiprināt saistošos noteikumus Nr.10/2012” Burtnieku novada teritorijas plānojuma 2012.-2024. gadam grafiskā daļa, teritorijas izmantošanas un apbūves noteikumi” (pielikumā saistošie noteikumi).
3. Pēc lēmuma pieņemšanas publicēt to laikrakstā „Latvijas Vēstnesis”, norādot, ka ar apstiprināto Burtnieku novada teritorijas plānojumu 2012.-2024.gadam var iepazīties Burtnieku novada pašvaldībā J. Vintēna iela 7, Burtnieki, kā arī elektroniskā veidā interneta portālā www.burtniekunovads.lv.
4. Ar Burtnieku novada teritorijas plānojuma 2012.-2024.gadam spēkā stāšanos, zaudē spēku Burtnieku novada teritorijas plānojums, kas 2009.gada 23.septembra domes sēdē (protokols Nr.7,32.§) apstiprināti kā Burtnieku novada saistošos noteikumi Nr.5/2009”Par teritorijas plānojumiem”.
5. Burtnieku novada teritorijas plānojums 2012.-2024. gadam stājas spēkā nākamajā dienā pēc tam, kad lēmums par pašvaldības saistošo noteikumu izdošanu publicēts laikrakstā „Latvijas Vēstnesis”.

2

6. Atbildīgā par lēmuma izpildi Būvvaldes vadītāja R. Liepiņa.
7. Kontroli par lēmuma izpildi veikt Burtnieku novada pašvaldības izpilddirektoram M. Ērglim.
8. [..]

Domes priekšsēdētāja vietnieks

(Personiskais paraksts)

K.Sedvalds

IZRAKSTS PAREIZS

Burtnieku novada pašvaldības
Lietvedības nodaļas vadītāja
Burtnieku novada Burtnieku pagastā
24.09.2012.



R.Matjuškova

2. PAZIŅOJUMI (PUBLIKĀCIJAS) PAR TERITORIJAS PLĀNOJUMA IZSTRĀDES PROCESU

2.1. Paziņojums laikrakstā „Latvijas Vēstnesis” par teritorijas plānojuma izstrādes uzsākšanu

LATVIJAS VĒSTNESIS

VALSTS SABIEDRĪBA AR IERĪBĒŽOTU ATBILDĪBU
Reģ. Nr: 40003113794 Adrese: Bruņinieku 41, Rīga, LV-1011 <http://www.lv.lv/>

Burtnieku novada pašvaldība

J.Vintēna iela 7, Burtnieki, Burtnieku pag., Burtnieku nov., LV-4206

PUBLIKĀCIJAS APLIECINĀJUMS

Latvijas Republikas oficiālā laikraksta "Latvijas Vēstnesis" laidienā Nr. 164 (2011.gada 18.oktobris) ir publicēts šāds paziņojums:

Paziņojums par teritorijas plānojuma izstrādes uzsākšanu Burtnieku novadā

Saskaņā ar Burtnieku novada pašvaldības 2011. gada 23. februāra lēmumu nr.83 (protokols nr.3,28.punkts) „Par Burtnieku novada teritorijas plānojuma 2012.-2024. gadam izstrādi” uzsākta Burtnieku novada teritorijas plānojuma izstrāde, apstiprināts darba uzdevums un izpildes termiņi. Saskaņā ar Burtnieku novada pašvaldības 2011. gada 18. maija lēmumu nr.239 (protokols nr.8, 36.punkts) „Par grozījumiem 23.02.1011. lēmumā nr.83 (protokols nr.3, 28.punkts) „Par Burtnieku novada teritorijas plānojuma 2012.-2024. gadam izstrādi” apstiprināta teritorijas plānojuma izstrādes vadītāja Burtnieku novada pašvaldības būvvaldes vadītāja Rasma Liepiņa, tālr. 64238232, e-pasts: rasma.liepina@burtniekunovads.lv.

Burtnieku novada Teritorijas plānojuma pirmās redakcijas sagatavošana un nodošana sabiedriskai apspriešanai paredzēta līdz 2012. gada martam un galīgās redakcijas apstiprināšana līdz 2012. gada 30.jūlijam.

Priekšlikumi un ierosinājumi Teritorijas plānojuma izstrādei iesniedzami rakstveidā Burtnieku novada pašvaldībā, Jāņa Vintēna ielā 7, Burtnieku pagastā, Burtnieku novadā, LV-4206, līdz 2011. gada 29. novembrim, norādot sūtītāja vārdu, uzvārdu un adresi.

Burtnieku novada teritorijas plānojums tiek izstrādāts Eiropas Sociālā fonda līdzfinansētā projekta „Burtnieku novada attīstības programmas un teritorijas plānojuma izstrāde” ietvaros, vienošanās numurs 11DP/1.5.3.2.0/10/APIA/VRAA/100/013.



Publikācija reģistrēta sludinājumu datu bāzē ar Nr.: 1020015.

Klientu centrs
Tālruni: 67898741, 67898732, fakss: 67898745 e-pasts: slud@lv.lv
Adrese: Bruņinieku 41, Rīga, LV-1011
2012.gada 2.augusts

A. Leitāns
A.Leitāns

2.2. Paziņojums laikrakstā „Latvijas Vēstnesis” par teritorijas plānojuma 1.redakcijas un vides pārskata projekta nodošanu sabiedriskajai apspriešanai

LATVIJAS VĒSTNESIS

VALSTS SABIEDRĪBA AR IEROBEŽOTU ATBILDĪBU

Reģ. Nr: 40003113794 Adrese: Bruņinieku 41, Rīga, LV-1011 <http://www.lv.lv/>

Burtnieku novada pašvaldība

J.Vintēna iela 7, Burtnieki, Burtnieku pag., Burtnieku nov., LV-4206

PUBLIKĀCIJAS APLIECINĀJUMS

Latvijas Republikas oficiālā laikraksta "Latvijas Vēstnesis" laidienā Nr. 84 (2012.gada 30.maijs) ir publicēts šāds paziņojums:

Burtnieku novada teritorijas plānojuma 2012.-2024.gadam un Vides pārskata 1.redakcijas nodošana sabiedriskajai apspriešanai

Burtnieku novada dome 2012.gada 23.maija sēdē pieņēma lēmumu Nr.18Z (prot.6, 2.punkts) "Par Burtnieku novada teritorijas plānojuma 2012. - 2024.gadam un Vides pārskata pirmās redakcijas apstiprināšanu un nodošanu sabiedriskajai apspriešanai un atzinumu saņemšanu",

Laika posmā no š.g. 30.maija līdz 11.jūlijam sabiedriskajai apspriešanai nodotie materiāli pieejami apskatei un atsauksmju izdarīšanai katru darba dienu pašvaldības darba laikā Burtnieku novada pašvaldības administrācijas ēkā, J.Vintēna ielā 7, Burtniekos, Burtnieku novadā, kā arī novada pagastu administrāciju ēkās Valmieras pagastā, Matīšu pagastā, Vecates pagastā, Rencēnu pagastā, Ēveles pagastā. Ar teritorijas plānojuma materiāliem un vides pārskata projektu var iepazīties arī mājaslapā internetā www.burtniekunovads.lv

Rakstiskās atsauksmes līdz š.g.11.jūlijam adresēt: J.Vintēna iela 7 Burtnieki, Burtnieku novads, LV-4206, vai e-pastā: info@burtniekunovads.lv.

Sabiedriskās apspriešanas sanāksmes notiks:

27.06.2012. plkst.13.00 Burtnieku pagasta pārvaldē J.Vintēna ielā 7, Burtniekos, Burtnieku pagastā;

27.06.2012. plkst.16.00 Valmieras pagasta pārvaldē, Vanagu ielā 4, Vanagos, Valmieras pagastā;

28.06.2012. plkst.13.00 Vecates pagasta pārvaldē "Pagastnams", Vecatē, Vecates pagastā;

28.06.2012. plkst.16.00 Matīšu pagasta pārvaldē Upes ielā 22, Matīšos, Matīšu pagastā;

03.07.2012. plkst.13.00 Ēveles pagasta pārvaldē "Ēveles skola", Ēvelē, Ēveles pagastā;

03.07.2012. plkst.16.00 Rencēnu pagasta pārvaldē Valmieras ielā 13, Rencēnos, Rencēnu pagastā.

Burtnieku novada attīstības plānošanas dokumenti tiek izstrādāti Eiropas Sociālā fonda līdzfinansētā projekta "Burtnieku novada attīstības programmas un teritorijas plānojuma izstrāde" ietvaros, vienošanās numurs 11DP/1.5.3.2.0/10.APIA/VRAA/100/013.



Klientu centrs
Tālruni: 67898741, 67898732, fakss: 67898745 e-pasts: slud@lv.lv
Adrese: Bruņinieku 41, Rīga, LV-1011
2012.gada 2.augusta

A. Lielā
A.Lielā

2.3. Paziņojums laikrakstā „Latvijas Vēstnesis” par Burtnieku novada pašvaldības saistošo noteikumu Nr.10/2012 izdošanu**LATVIJAS VĒSTNESIS**VALSTS SABIEDRĪBA AR IEROBEŽOTU ATBILDĪBU
Reg. Nr: 40003113794 Adrese: Bruņinieku 41, Rīga, LV-1011 <http://www.lv.lv/>**Burtnieku novada pašvaldība**

J.Vintēna iela 7, Burtnieki, Burtnieku pag., Burtnieku nov., LV-4206

PUBLIKĀCIJAS APLIECINĀJUMS**Latvijas Republikas oficiālā laikraksta "Latvijas Vēstnesis" laidienā Nr. 153 (2012.gada 27.septembris) ir publicēts šāds paziņojums:****Paziņojums par Burtnieku novada pašvaldības saistošo noteikumu Nr.10/2012 "Burtnieku novada teritorijas plānojuma 2012.-2024. gadam grafiskā daļa, teritorijas izmantošanas un apbūves noteikumi" izdošanu**

Burtnieku novada dome 2012.gada 19. septembra sēdē pieņēma lēmumu Nr. 411. (prot.12, 1.punkts) par Burtnieku novada teritorijas plānojumu 2012.-2024.gadam apstiprināšanu un saistošo noteikumu Nr.10/2012" Burtnieku novada teritorijas plānojuma 2012.-2024. gadam grafiskā daļa, teritorijas izmantošanas un apbūves noteikumi" izdošanu.

Ar apstiprināto Burtnieku novada teritorijas plānojumu 2012.-2024.gadam un saistošajiem noteikumiem Nr.10/2012" Burtnieku novada teritorijas plānojuma 2012.-2024. gadam grafiskā daļa, teritorijas izmantošanas un apbūves noteikumi" var iepazīties Burtnieku novada pašvaldībā J. Vintēna ielā 7, Burtniekos, kā arī elektroniskā veidā interneta portālā www.burtniekunovads.lv.

Ar Burtnieku novada teritorijas plānojuma 2012.-2024.gadam spēkā stāšanos zaudē spēku Burtnieku novada teritorijas plānojums, kas 2009.gada 23.septembra domes sēdē (protokols Nr.7, 32.§) apstiprināts kā Burtnieku novada saistošie noteikumi Nr.5/2009 "Par teritorijas plānojumiem".

Šie saistošie noteikumi stājas spēkā nākamajā dienā pēc tam, kad lēmums par šo saistošo noteikumu izdošanu publicēts "Latvijas Vēstnesī".

Burtnieku novada attīstības plānošanas dokumenti tiek izstrādāti Eiropas Sociālā fonda līdzfinansētā projekta "Burtnieku novada attīstības programmas un teritorijas plānojuma izstrāde" ietvaros, vienošanās numurs 11DP/1.5.3.2.0/10.APIA/VRAA/100/013".

Reķina Nr. 1275554
P120073097.

Publikācija reģistrēta sludinājumu datu bāzē ar Nr.:

Sludinājumu un reklāmas speciālists: **Sandra Pesse**

Klientu centrs

Tālrunis: 67898741, 67898732, fakss: 67898745 e-pasts: slud@lv.lv

Adrese: Bruņinieku 41, Rīga, LV-1011

2012.gada 2.oktobris

2.4. Paziņojums vietējā laikrakstā „Burtnieku novada vēstis” par teritorijas plānojuma izstrādes uzsākšanu

Paziņojums vietējā laikrakstā „Burtnieku novada vēstis” 2011.gada marta numurā (Nr.16) par Burtnieku novada teritorijas plānojuma 2012.-2024.gadam izstrādes uzsākšanu.

Uzsāks Attīstības programmas un teritorijas attīstības dokumentu izstrādi



IEGULDĪJUMS TAVĀ NĀKOTNĒ!



EIROPAS SAVIENĪBA

Februāra domes sēdē lēma uzsākt Burtnieku novada attīstības programmas 2012.-2018. gadam un Teritorijas plānojuma 2012.-2024. gadam izstrādi. Dokumenti tiek izstrādāti ES fonda darbības programmas “Cilvēkresursi un nodarbinātība” papildinājuma 1.5. prioritātes “Administratīvās kapacitātes stiprināšana” 1.5.3. pasākuma “Plānošanas reģionu un vietējo pašvaldību administratīvās un attīstības plānošanas kapacitātes stiprināšana” 1.5.3.2.

aktivitātes “Plānošanas reģionu un vietējo pašvaldību attīstības plānošanas kapacitātes paaugstināšana” projekta “Burtnieku novada attīstības programmas un teritorijas plānojuma izstrāde” ietvaros.

Kā informē Attīstības nodaļā, tuvākajā laikā plānots izsludināt iepirkuma procedūru par abu dokumentu izstrādi, kā arī izveidot projekta vadības darba grupu. Tāpat deputāti sēdē apstiprināja darba uzdevumus un izpildes termiņus.

Projektu plānots īstenot līdz 2012. gada 30. septembrim. Projekta kopējās attiecināmās izmaksas 45 060,00 latu apmērā, kuras pilnībā sedz Eiropas Sociālā fonda finansējums.

2.5. Paziņojums vietējā laikrakstā „Burtņieku novada vēstis” par teritorijas plānojuma 1.redakcija un vides pārskata projekta nodošanu sabiedriskajai apspriešanai

Paziņojums vietējā laikrakstā „Burtņieku novada vēstis” 2012.gada jūnija numurā (Nr.31) par Burtņieku novada teritorijas plānojuma 2012.-2024.gadam 1.redakcijas un vides pārskata projekta nodošanu sabiedriskajai apspriešanai.

Burtņieku novada attīstības plānošanas dokumentu 1. redakciju nodošana sabiedriskajai apspriešanai

Burtņieku novada dome 2012. gada 23. maija sēdē pieņēma lēmumu Nr. 182. (prot.6, 2.punkts) “Par Burtņieku novada teritorijas plānojuma 2012. – 2024. gadam un Vides pārskata pirmās redakcijas apstiprināšanu un nodošanu sabiedriskajai apspriešanai un atzinumu saņemšanu”, lēmumu Nr.183 (prot.Nr.6, 3.punkts) “Par Burtņieku novada ilgtermiņa attīstības stratēģijas 2012. – 2030.gadam pirmās redakcijas apstiprināšanu un nodošanu sabiedriskajai apspriešanai” un lēmumu Nr. 184. (prot. Nr.6, 4.punkts) “Par Burtņieku novada attīstības programmas 2012. – 2018.gadam pirmās redakcijas apstiprināšanu un nodošanu sabiedriskajai apspriešanai”.

Saskaņā ar noslēgto līgumu iepirkuma procedūras rezultātā teritorijas plānojumā un attīstības programmas izstrādi veic SIA “Geo Consultants” Olīvu iela 9 Rīga, LV-1004. 2011. gada oktobrī stājās spēkā jaunais “Teritorijas attīstības plānošanas likums”, kas nosaka jaunu kārtību ilgtermiņa attīstības plānošanas dokumentu izstrādē, tādējādi paredzot ilgtermiņa attīstības stratēģijas izstrādi kā ilgtermiņa teritorijas attīstības plānošanas dokumenta izstrādi. Lai ievērotu likumdošanas prasības Burtņieku novada pašvaldība februārī uzsāka Burtņieku novada ilgtermiņa attīstības stratēģijas 2012. -2030.gadam izstrādi, šos darbus uzticot uzņēmumam, kas jau veic novada attīstības plānošanas dokumentu izstrādi.

Sabiedriskās apspriešanas laiks noteikts no 2012. gada 30. maija līdz 11. jūlijam (6 nedēļas) tādēļ aicinām novada uzņēmējus, izglītības, veselības, sociālās aprūpes, transporta, vides aizsardzības un novada nevalstisko organizāciju pārstāvjus, novada iedzīvotājus, kā arī citus interesentus iesaistīties attīstības programmas publiskajā apspriešanā, lai vienotos par turpmākās attīstības galvenajiem virzieniem un veicamajām aktivitātēm Jums interesējošās jomās.

Ar novada attīstības plānošanas dokumentu 1.redakcijas materiāliem laika posmā no šā gada 30. maija līdz 11. jūlijam var iepazīties:

- o visās sešās Burtņieku novada pagastu pārvaldēs (Valmieras pagasts, Burtņieku pagasts, Matīšu pagasts, Vecates pagasts, Rencēnu pagasts, Ēveles pagasts);
- o Burtņieku novada pašvaldības mājas lapā – www.burtņiekunovads.lv.

Rakstiskus komentārus un priekšlikumus par attīstības plānošanas dokumentiem iespējams iesniegt pašvaldībā līdz 2012.gada 11.jūlijam, izmantojot iesniegumu vai jau iepriekš sagatavotu anketu, kas pieejama vietās, kur izvietoti materiāli, kā arī www.burtņiekunovads.lv.

Sabiedriskās apspriešanas laikā ir plānotas tikšanās ar iedzīvotājiem un izstrādāto plānošanas dokumentu prezentācija:

- **27.06.2012., plkst.13:00**, Burtņieku pagasta pārvaldē J. Vintēna iela 7, Burtņieki, Burtņieku pagasts, Burtņieku novads;
- **27.06.2012., plkst.16:00**, Valmieras pagasta pārvaldē, Vanagu iela 4, Vanagi, Valmieras pagasts, Burtņieku novads;
- **28.06.2012., plkst. 13:00**, Vecates pagasta pārvaldē, “Pagastnams”, Vecate, Vecates pagasts, Burtņieku novads;
- **28.06.2012., plkst. 16:00**, Matīšu pagasta pārvaldē, Upes iela 22, Matīši, Matīšu pagasts, Burtņieku novads;
- **03.07.2012., plkst. 13:00**, Ēveles pagasta pārvaldē, “Ēveles skola”, Ēvele, Ēveles pagasts, Burtņieku novads;
- **03.07.2012., plkst. 16:00**, Rencēnu pagasta pārvaldē, Valmieras iela 13, Rencēni, Rencēnu pagasts, Burtņieku novads.

Burtņieku novada attīstības plānošanas dokumenti tiek izstrādāti Eiropas Sociālā fonda līdzfinansētā projekta “Burtņieku novada attīstības programmas un teritorijas plānojuma izstrāde” ietvaros, vienošanās numurs IIDP/1.5.3.2.0/10.APIA/VRAA/100/013”

2.6. Paziņojums vietējā laikrakstā „Liesma” par teritorijas plānojuma izstrādes uzsākšanu

Paziņojums vietējā laikrakstā „Liesma” 2011.gada 8.marta numurā par Burtņieku novada teritorijas plānojuma 2012.-2024.gadam izstrādes uzsākšanu.

Paziņojums par Burtņieku novada teritorijas plānojuma 2012. - 2024.gadam izstrādes uzsākšanu

Saskaņā ar Burtņieku novada domes 2011. gada 23. februāra lēmumu «Par Burtņieku novada teritorijas plānojuma 2012.-2024. gadam uzsākšanu» (sēdes protokols Nr. 3, 28. p.) uzsākta Burtņieku novada teritorijas plānojuma izstrāde.

Plānojuma izstrādes termiņš — 2012. gada 31. jūlijs.

Teritorijas plānojuma izstrādes vadītāja — Burtņieku novada pašvaldības attīstības nodaļas vadītāja Kristīne Auziņa.

Rakstiski priekšlikumi un ieteikumi teritorijas plānojuma izstrādei adresējami Burtņieku novada pašvaldībai J. Vintēna iela 7, Burtņieki, Burtņieku pagasts LV-4206, fiziskām personām norādot savu vārdu, uzvārdu, adresi, juridiskām personām — nosaukumu, reģistrācijas datus, adresi.

Burtņieku novada teritorijas plānojums tiek izstrādāts Eiropas Sociālā fonda līdzfinansētā projekta Nr. IDP/1.5.3.2.0/10/APJA/VRAA/100 «Burtņieku novada attīstības programmas un teritorijas plānojuma izstrāde» ietvaros.

2.7. Paziņojums vietējā laikrakstā „Liesma” par teritorijas plānojuma 1.redakcija un vides pārskata projekta nodošanu sabiedriskajai apspriešanai

Paziņojums vietējā laikrakstā „Liesma” 2012.gada 30.maija numurā (Nr.82) par Burtnieku novada teritorijas plānojuma 2012.-2024.gadam 1.redakcijas un vides pārskata projekta nodošanu sabiedriskajai apspriešanai.

Burtnieku novada attīstības programmas 2012.-2018. gadam, teritorijas plānojuma 2012.-2024. gadam un Vides pārskata 1. redakciju nodošana sabiedriskajai apspriešanai

Burtnieku novada dome 2012.gada 23. maija sēdē pieņēma lēmumu Nr. 182 (prot. 6, 2.punkts) «Par Burtnieku novada teritorijas plānojuma 2012.—2024.gadam un Vides pārskata pirmās redakcijas apstiprināšanu un nodošanu sabiedriskajai apspriešanai un atzinumu saņemšanu», lēmumu Nr.183. (prot. Nr.6, 3.punkts) «Par Burtnieku novada ilgtspējas attīstības stratēģijas 2012.—2030.gadam pirmās redakcijas apstiprināšanu un nodošanu sabiedriskajai apspriešanai» un lēmumu Nr. 184. (prot. Nr.6, 4.punkts) «Par Burtnieku novada attīstības programmas 2012.—2018.gadam pirmās redakcijas apstiprināšanu un nodošanu sabiedriskajai apspriešanai».

Laika posmā no 2012. gada 30.maija līdz 11.jūlijam sabiedriskajai apspriešanai nodotie materiāli pieejami apskatei un atsauksmju izdarīšanai katru darba dienu pašvaldības darba laikā Burtnieku novada pašvaldības administrācijas ēkā, J. Vintēna iela 7 Burtnieki, Burtnieku novads, kā arī novada pagastu administrāciju ēkās Valmieras pagastā, Matišu pagastā, Vecates pagastā, Rencēnu pagastā, Ēveles pagastā. Ar attīstības plānošanas materiāliem un vides pārskata projektu var iepazīties arī mājas lapā internetā www.burtniekunovads.lv

Rakstiskās atsauksmes līdz 11.jūlijam adresēt J. Vintēna iela 7 Burtnieki, Burtnieku novads, LV-4206 vai e-pastā: info@burtniekunovads.lv.

Sabiedriskās apspriešanas saņaksmes notiks:

27.06.2012., plkst.13:00, Burtnieku pagasta pārvaldē

J. Vintēna iela 7, Burtnieki, Burtnieku pagasts, Burtnieku novads;

27.06.2012., plkst.16:00, Valmieras pagasta pārvaldē,

Vanagu iela 4, Vanagi, Valmieras pagasts, Burtnieku novads;

28.06.2012., plkst. 13:00, Vecates pagasta pārvaldē,

«Pagastnams», Vecate, Vecates pagasts, Burtnieku novads;

28.06.2012., plkst. 16:00, Matišu pagasta pārvaldē,

Upes iela 22, Matiši, Matišu pagasts, Burtnieku novads;

03.07.2012., plkst. 13:00, Ēveles pagasta pārvaldē,

«Ēveles skola», Ēvele, Ēveles pagasts, Burtnieku novads;

03.07.2012., plkst. 16:00, Rencēnu pagasta pārvaldē,

Valmieras iela 13, Rencēni, Rencēnu pagasts, Burtnieku novads.

Burtnieku novada attīstības plānošanas dokumenti tiek izstrādāti Eiropas Sociālā fonda līdzfinansētā projekta «Burtnieku novada attīstības programmas un teritorijas plānojuma izstrāde» ietvaros, vienošanās numurs 11DP/1.5.3.2.0/10.APIA/VRAA/100/013.



2.8. Paziņojumi Burtņieku novada pašvaldības mājas lapā

Paziņojums Burtņieku novada pašvaldības mājas lapā www.burtniekunovads.lv par Burtņieku novada teritorijas plānojuma 2012.-2024.gadam izstrādes uzsākšanu.

Paziņojums par Burtņieku novada teritorijas plānojuma 2012. - 2024.gadam izstrādes uzsākšanu

07.Mar.2011

 Burtņieku novada jaunumi [Pašvaldības ziņas](#)



Saskaņā ar Burtņieku novada domes 2011.gada 23. februāra lēmumu "Par Burtņieku novada teritorijas plānojuma 2012.-2024. gadam uzsākšanu" (sēdes protokols nr.3, 28.p.) uzsākta Burtņieku novada teritorijas plānojuma izstrāde. Plānojuma izstrādes termiņš – 2012.gada 31.jūlijs. Teritorijas plānojuma izstrādes vadītāja - Burtņieku novada pašvaldības attīstības nodaļas vadītāja Kristīne Auziņa.

Rakstiski priekšlikumi un ieteikumi teritorijas plānojuma izstrādei adresējami Burtņieku novada pašvaldībai J. Vintēna iela 7, Burtņieki, Burtņieku pagasts LV-4206, fiziskām personām norādot savu vārdu, uzvārdu, adresi, juridiskām personām - nosaukumu, reģistrācijas datus, adresi.

Burtņieku novada teritorijas plānojums tiek izstrādāts Eiropas Sociālā fonda līdzfinansētā projekta nr. 1DP/1.5.3.2.0/10/APIA/VRAA/100 "Burtņieku novada attīstības programmas un teritorijas plānojuma izstrāde" ietvaros.

Paziņojums Burtnieku novada pašvaldības mājas lapā www.burtniekunovads.lv par Burtnieku novada teritorijas plānojuma 2012.-2024.gadam 1.redakcijas nodošanu sabiedriskajai apspriešanai.

Burtnieku novada attīstības plānošanas dokumentu 1. redakciju nodošana sabiedriskajai apspriešanai

01.Jūn.2012

 [Attīstības ziņas](#) [Burtnieku novada jaunumi](#)



Burtnieku novada dome 2012.gada 23. maija sēdē pieņēma lēmumu Nr. 182. (prot.6, 2.punkts) „Par Burtnieku novada teritorijas plānojuma 2012. - 2024.gadam un Vides pārskata pirmās redakcijas apstiprināšanu un nodošanu sabiedriskajai apspriešanai un atzinumu saņemšanu”, lēmumu Nr.183(prot.Nr.6, 3.punkts) „Par Burtnieku novada ilgtspējas attīstības stratēģijas 2012. -2030.gadam pirmās redakcijas apstiprināšanu un nodošanu sabiedriskajai” un lēmumu Nr. 184. (prot.Nr.6, 4.punkts) „Par Burtnieku novada attīstības programmas 2012. - 2018.gadam pirmās redakcijas apstiprināšanu un nodošanu sabiedriskajai apspriešanai”.

Saskaņā ar noslēgto līgumu iepirkuma procedūras rezultātā teritorijas plānojuma un attīstības programmas izstrādi veic SIA „Geo Consultants” Olīvu iela 9 Rīga, LV-1004.

2011. gada oktobrī stājās spēkā jaunais „Teritorijas attīstības plānošanas likums”, kas nosaka jaunu kārtību ilgtermiņa attīstības plānošanas dokumentu izstrādē, tādējādi paredzot ilgtspējīgas attīstības stratēģijas izstrādi kā ilgtermiņa teritorijas attīstības plānošanas dokumenta izstrādi. Lai ievērotu likumdošanas prasības Burtnieku novada pašvaldība februārī uzsāka Burtnieku novada ilgtspējas attīstības stratēģijas 2012. -2030.gadam izstrādi, šos darbus uzticot uzņēmumam, kas jau veic novada attīstības plānošanas dokumentu izstrādi.

Sabiedriskās apspriešanas laiks noteikts no 2012. gada 30. maija līdz 11. jūlijam (6 nedēļas) tādēļ aicinām novada uzņēmējus, izglītības, veselības, sociālās aprūpes, transporta, vides aizsardzības un novada nevalstisko organizāciju pārstāvjus, novada iedzīvotājus, kā arī citus interesentus iesaistīties attīstības programmas publiskajā apspriešanā, lai vienotos par turpmākās attīstības galvenajiem virzieniem un veicamajām aktivitātēm Jums interesējošās jomās.

Ar novada attīstības plānošanas dokumentu 1.redakcijas materiāliem laika posmā no š.g. 30.maija līdz 11.jūlijam var iepazīties:

- o Visās sešās Burtnieku novada pagastu pārvaldēs (Valmieras pagasts, Burtnieku pagasts, Matīšu pagasts, Vecates pagasts, Rencēnu pagasts, Ēveles pagasts)

- o Burtnieku novada pašvaldības mājas lapā www.burtniekunovads.lv

Rakstiskus komentārus un priekšlikumus par attīstības plānošanas dokumentiem iespējams iesniegt pašvaldībā līdz 2012.gada 11.jūlijam, izmantojot iesniegumu vai jau iepriekš sagatavotu anketu, kas pieejama vietās, kur izvietoti materiāli, kā arī www.burtniekunovads.lv.

Sabiedriskās apspriešanas laikā ir plānotas tikšanās ar iedzīvotājiem un izstrādāto plānošanas dokumentu prezentācija:
27.06.2012., plkst.13:00, Burtnieku pagasta pārvaldē J. Vintēna iela 7, Burtnieki, Burtnieku pagasts, Burtnieku novads;
27.06.2012., plkst.16:00, Valmieras pagasta pārvaldē, Vanagu iela 4, Vanagi, Valmieras pagasts, Burtnieku novads;
28.06.2012., plkst. 13:00, Vecates pagasta pārvaldē, „Pagastnams”, Vecate, Vecates pagasts, Burtnieku novads;
28.06.2012., plkst. 16:00, Matīšu pagasta pārvaldē, Upes iela 22, Matīši, Matīšu pagasts, Burtnieku novads;
03.07.2012., plkst. 13:00, Ēveles pagasta pārvaldē, „Ēveles skola”, Ēvele, Ēveles pagasts, Burtnieku novads;
03.07.2012., plkst. 16:00, Rencēnu pagasta pārvaldē, Valmieras iela 13, Rencēni, Rencēnu pagasts, Burtnieku novads.
Burtnieku novada attīstības plānošanas dokumenti tiek izstrādāta Eiropas Sociālā fonda līdzfinansētā projekta „Burtnieku novada attīstības programmas un teritorijas plānojuma izstrāde” ietvaros, vienošanās numurs I1DP/1.5.3.2.0/APIA/VRAA/100/013”

 [sabiedriska_apspreisana_1_redakcija.doc](#) (775.5 KB)

Paziņojums Burtņieku novada pašvaldības mājas lapā www.burtņiekunovads.lv par Burtņieku novada teritorijas plānojuma 2012.-2024.gadam galīgās redakcijas apstiprināšanu.

[+ Palielināt](#) [- Samazināt](#) [Normāls](#) [Versija drukāšanai](#)

Burtņieku novada pašvaldība augusta sēdē apstiprina novada turpmākās attīstības plānošanas dokumentus

20.Aug.2012

 [Attīstības ziņas](#) [Burtņieku novada jaunumi](#)



Burtņieku novada dome augusta sēdē lēma par novada teritorijas plānojuma, attīstības programmas un vides pārskata galīgo redakciju apstiprināšanu, tādējādi noslēdzot vairāk kā gadu ilgušo attīstības plānošanu izstrādes procesu sadarbībā ar SIA „GEO Consultants”.

Saskaņā ar Burtņieku novada Domes 2012.gada 15.augusta lēmumu Nr.328. (prot. Nr. 10, §1.) ir apstiprināta „Burtņieku novada attīstības programmas 2012. 2018.gadam” gala redakcija, bet lēmumu Nr.329. (prot. Nr. 10, §2.) ir apstiprināta „Burtņieku novada teritorijas plānojuma 2012.-2024.gadam” un „Vides pārskata” gala redakcijas.

Pamatojoties uz MK noteikumiem Nr. 1148. „Vietējās pašvaldības teritorijas plānošanas noteikumi” Burtņieku novada pašvaldība nodrošina iespēju interesentiem iepazīties ar Burtņieku novada Teritorijas plānojuma gala redakciju **no 2012.gada 20.augusta līdz 2012.gada 10.septembrim** Burtņieku novada pašvaldībā darba dienās no plkst. 8.00 līdz 17.00, kā arī Burtņieku novada domes mājas lapā www.burtņiekunovads.lv sadaļā – *Attīstības plānošanas dokumenti „Teritorijas plānojums”*.

Attīstības nodaļa plāno, ka Burtņieku novada teritorijas plānojuma 2012. – 2024. gadam galīgo redakciju varēs iesniegt deputātiem apstiprināšanai kā saistošos noteikumus uz septembra domes sēdi, ja institūcijām, kas sniegušas noteikumus plānojuma izstrādei turpmāko trīs nedēļu laikā nebūs iebildumu par publicēto teritorijas plānojuma materiālu.

Burtņieku novada attīstības plānošanas dokumenti izstrādāti ar Eiropas Sociālā Fonda atbalstu projekta Nr. 1DP/1.5.3.2.0/10/APJA/VRAA/100/013 „Burtņieku novada attīstības programmas un teritorijas plānojuma izstrāde” ietvaros.

3. PĀRSKATA ZIŅOJUMS PAR TERITORIJAS PLĀNOJUMA IZSTRĀDES DARBA GRUPAS SANĀKSMĒM

Saskaņā ar Burtnieku novada domes 2011.gada 23. februāra lēmumu Nr. 83 „Par Burtnieku novada teritorijas plānojuma 2012.-2024. gadam izstrādi” (protokols Nr.3,28. punkts) uzsākta novada teritorijas plānojuma izstrāde. Par teritorijas plānojuma izstrādes vadītāju apstiprināta – būvvaldes vadītāja Rasma Liepiņa. Burtnieku novada teritorijas plānojums tiek izstrādāts Eiropas Sociālā fonda līdzfinansētā projekta Nr.1DP/1.5.3.2.0/10/APIA/VRAA/100/013 „Burtnieku novada attīstības programmas un teritorijas plānojuma izstrāde” ietvaros.

Uzsākot teritorijas plānojuma izstrādi, novada iedzīvotāji un uzņēmēji tika aicināti izteikt viedokli un līdzdarboties novada attīstības plānošanā. Izteikt savas idejas un priekšlikumus jaunā teritorijas plānojuma izstrādei bija iespējams, iesniedzot rakstveida iesniegumu pašvaldībā. Tāpat ikviens interesents varēja pieteikties teritorijas plānojuma izstrādes tematiskajā darba grupā.

Teritorijas plānojuma izstrādes gaitā tika organizētas piecas vadības darba grupas sēdes, kurās piedalījās Burtnieku novada pašvaldības vadība un vadošo nozaru speciālisti. Teritorijas plānojuma izstrādes tematiskajā darba grupā varēja piedalīties ikviens interesents – gan pašvaldības deputāti un darbinieki, gan novada iedzīvotāji un uzņēmēji. Teritorijas plānojuma izstrādātāji piedalījās Burtnieku novada attīstības programmas 2012.-2018. gadam izstrādes tematisko darba grupu sanāksmēs, kur tika izskatīti jautājumi par attīstības programmas un teritorijas plānojuma izstrādi.

Pārskats par vadības darba grupas sanāksmēm apkopots sekojošā tabulā.

Nr.	Datums	Izskatāmie jautājumi
1.	13-10-2011	Darbu uzsākšanas ziņojums. Tematisko darba grupu izveide un to sastāva precizēšana. Pašvaldības attīstības plānošanas dokumentu darba uzdevumu un plāna noteikšana un precizēšana. Darba izpildes laika grafika aktualizācija, turpmāk plānoto pasākumu noteikšana un citi organizatoriskie jautājumi.
2.	20-01-2012	Attīstības programmas un teritorijas plānojuma izstrādes darba ziņojums. Novada iedzīvotāju aptaujas rezultātu apkopojums un analīze. Novada pašreizējās situācijas kopsavilkums – SVID analīze un Burtnieku novada specializācija. Novada attīstības stratēģiskie mērķi un telpiskā perspektīva. Burtnieku novada 2012.gada budžeta aktualitātes.
3.	17-02-2012	Vides aizsardzības un reģionālās attīstības ministrijas (VARAM) noteiktā dažādu apdzīvojuma līmeņu pakalpojumu groza izvērtējums un nepieciešamo investīciju apjoma noteikšana Burtnieku novadā (2014.-2020.g. plānošanas periodam). Novada attīstības programmas rīcības plāna rīcības virzienu un uzdevumu noteikšana, kā arī novadam nozīmīgu projektu apspriešana un ideju saskaņošana. Burtnieku novada ilgtspējīgas attīstības stratēģijas 2012.-2030.gadam izstrādes nepieciešamības pamatojums. Burtnieku novada izglītības jomas ilgtermiņa attīstības perspektīvas apspriešana.

4.	10-05-2012	Sagatavoto pašvaldības attīstības plānošanas dokumentu 1.redakcijas materiālu apspriešana un izvērtēšana. Būtiskāko ilgtspējīgas attīstības stratēģijas, attīstības programmas un teritorijas plānojuma risinājumu precizēšana. Dokumentu tālāka virzība apspriešanai pašvaldības komitejās un pašvaldības sēdē.
5.	27-07-2012	Tiek izskatīti teritorijas plānojuma 1.redakcijas un vides pārskata sabiedriskās apspriešanas rezultāti, kā arī saņemtie institūciju atzinumi. Vadības grupā izvērtēti saņemtie iedzīvotāju priekšlikumi un komentāri par izstrādātajiem novada attīstības plānošanas dokumentiem. Atbalstīta priekšlikumu un komentāru iestrāde teritorijas plānojumā. Tiek analizēti institūciju atzinumos izteiktie priekšlikumi, komentāri un vērtējums. Vadības grupa izskata teritorijas plānojuma galīgajā redakcijā iekļautos papildinājumus un lemj par dokumentu tālāku virzību apstiprināšanai.

Pārskats par tematisko darba grupu sanāksmēm apkopots sekojošā tabulā.

Nr.	Datums	Darba grupa	Izskatāmie jautājumi
1.	27-10-2011	Tautsaimniecība un uzņēmējdarbība	Darbu uzsākšanas ziņojums. Burtnieku novadam stratēģiski nozīmīgi jautājumi tautsaimniecības un uzņēmējdarbības jomā. Novada attīstības mērķi un nākotnes redzējums, kā arī prioritāri risināmie jautājumi un nepieciešamie pasākumi.
2.	27-10-2011	Vide un tūrisms	Darbu uzsākšanas ziņojums. Informācija par stratēģiskā ietekmes uz vidi novērtējuma (SIVN) procedūru. Burtnieku novada ainavu plāna izstrādes priekšlikums. Tūrisma attīstības priekšnosacījumi un iespējas Burtnieku novadā.
3.	03-11-2012	Iedzīvotāji un sociālā aprūpe	Darbu uzsākšanas ziņojums. Burtnieku novadam stratēģiski nozīmīgi jautājumi apdzīvotības struktūras un sociālās aprūpes jomā. Sociālās aprūpes vajadzības, risināmie jautājumi un nepieciešamie pasākumi.
4.	03-11-2012	Teritorijas plānojums	Darbu uzsākšanas ziņojums. Pārskats par pašreizējo situāciju un plānojuma izstrādes iecerēm. Perspektīvā novada teritorijas izmantošana. Pārskats par pieprasītajiem institūciju nosacījumiem un to saturu. Organizatoriski jautājumi.
5.	08-12-2012	Apvienotā Tautsaimniecība un uzņēmējdarbība; vide un tūrisms	Pašreizējās situācijas raksturojums – uzņēmējdarbības, investīciju vides un stratēģiski nozīmīgo nozaru raksturojums novadā. SVID analīze. Tūrisma nozares raksturojums Burtnieku novadā un Vidzemes reģionā. Esošās attīstības problēmas un stratēģiski nozīmīgie attīstības virzieni. SVID analīze. Vides stāvokļa raksturojums novadā un SVID analīze. Novada ainavu apzināšana.
6.	08-12-2012	Iedzīvotāji un sociālā aprūpe	Burtnieku novada apdzīvotības telpiskās struktūra un attīstības perspektīvas. Novada sociāli demogrāfiskās situācijas apkopojums un SVID analīze. Iespējamie stratēģiskās attīstības virzieni un vīzijas.

Nr.	Datums	Darba grupa	Izskatāmie jautājumi
7.	09-12-2012	Teritorijas plānojums	Burtņieku novada ciemu saraksta aktualizācija. Pašreizējās apdzīvotības struktūras analīze un perspektīvas. Ciemu robežu precizēšana. Teritorijas izmantošanas un apbūves noteikumos iekļaujamās informācijas apspriešana. Pašvaldības ceļu un ielu saraksta aktualizācija. Organizatoriski jautājumi.
8.	09-02-2012	Apvienotā visu grupu sanāksme	Attīstības programmas stratēģiskās daļas izstrāde – novada attīstības prioritātes, mērķi un rīcības virzieni. Novada telpiskā perspektīva un attīstības vīzija. Novada esošo resursu analīze un specializācija. Rīcības plāna uzdevumu izskatīšana un formulēšana.
9.	23-02-2012	Iedzīvotāji un sociālā aprūpe	Attīstības programmas stratēģiskās daļas un rīcības plāna saskaņošana. Novada attīstības vīzijas, prioritāšu, rīcības virzienu un veicamo uzdevumu precizēšana. Novadam nozīmīgu attīstības projektu ideju saskaņošana.
10.	23-02-2012	Teritorijas plānojums	Plānojuma grafiskās daļas materiālu izvērtēšana, saskaņošana un precizēšana. Teritorijas plānojuma risinājumu saskaņošana grafiskajā daļā un teritorijas izmantošanas un apbūves noteikumos.
11.	24-02-2012	Apvienotā Tautsaimniecība un uzņēmējdarbība; vide un tūrisms	Attīstības programmas stratēģiskās daļas un rīcības plāna saskaņošana. Novada attīstības vīzijas, prioritāšu, rīcības virzienu un veicamo uzdevumu precizēšana. Novadam nozīmīgu attīstības projektu ideju saskaņošana.
12.	27-02-2012	Teritorijas plānojums	Tematisko karšu izskatīšana un precizēšana. Plānojuma paskaidrojuma raksta un apbūves noteikumu 1.redakcijas izskatīšana, nepieciešamo labojumu veikšana. Teritorijas plānojuma saskaņošana ar novada ilgtspējīgas attīstības stratēģiju.



4. PĀRSKATA ZIŅOJUMS PAR FIZISKO UN JURIDISKO PERSONU PRIEKŠLIKUMIEM UN IEROSINĀJUMIEM

4.1. Teritorijas plānojuma izstrādes pirmais posms

Uzsākot Burtnieku novada teritorijas plānojuma 2012.-2024.gadam izstrādi, laikrakstos „Latvijas Vēstnesis” (18.10.2011.), „Burtnieku novada vēstis” (Nr.16 2011.gada marts) un „Liesma” (08.03.2011.) tika publicēti paziņojumi par teritorijas plānojuma izstrādes uzsākšanu Burtnieku novada teritorijai. Paziņojums publicēts arī pašvaldības mājas lapā www.burtniekunovads.lv. Paziņojumos tika norādīta vieta un termiņš, līdz kuram visi interesenti var iesniegt rakstiskus priekšlikumus, t.i. līdz 2011.gada 29.novembrim. 2011.gada 23.novembrī pašvaldības mājas lapā internetā tika publicēts paziņojums, ar kuru iesniegumu un priekšlikumu iesniegšanas termiņš pagarināts līdz 2011.gada 30.decembrim.

Pavisam teritorijas plānojuma izstrādes pirmajā posmā tika saņemti 25 iesniegumi. Visi saņemtie iesniegumi tika izskatīti darba grupā, sagatavojot teritorijas plānojuma 1.redakciju.

2011.gada decembrī Burtnieku novada pašvaldība kopā ar nekustamā īpašuma nodokļa paziņojumu izsūtīja vēstules par ezera un tam apkārt esošo zemju izmantošanu Burtnieku ezera piekrastes zonā esošo nekustamo īpašumu īpašniekiem. Vēstules nolūks bija noskaidrot turpmākos nekustamā īpašuma izmantošanas plānus ezera krastā un piekrastē, kā arī apstākļus, kas ierobežo (traucē) ieceres un īpašumtiesības. Īpašnieki tika lūgti rakstveidā līdz 2012.gada 31.janvārim informēt pašvaldību par plānoto īpašumu izmantošanu un esošajiem apgrūtinājumiem.

Pavisam tika saņemti 13 iesniegumi, no fiziskām un juridiskām personām, t.sk. no Burtnieku novada pašvaldības un Burtnieku luterāņu draudzes, kā arī no AS „Latvijas valsts meži”. Saņemtie iesniegumi tika izskatīti darba grupā un pieņemti zināšanai, kā arī ņemti vērā, strādājot pie teritorijas plānotās (atļautās) izmantošanas zonējuma risinājumiem.

Sekojoši sadaļā ietvertas pārskata tabulas ar apkopojumu par saņemtajiem iesniegumiem, to būtību un izvērtējumu saistībā ar teritorijas plānojuma risinājumiem.



Saņemtie fizisko un juridisko personu iesniegumi teritorijas plānojuma izstrādei

Nr.	Datums	Iesniedzējs	Nekustamais īpašums		Pašreiz plānotā (atļautā) izmantošana	Iesnieguma būtība	Rīcība	Pamatojums
			Nosaukums	Kadastra apzīmējums				
1.	21.05.2012	Skaidris Egils Dekmeijers	Antras Valmieras pag.	9690 008 0231	Jauktas darījumu un sabiedrisko objektu apbūves teritorijas	Mainīt plānoto (atļauto) izmantošanu uz rūpniecības apbūves teritorijām	Ņemts vērā	Jaunajā teritorijas plānojumā noteiktā plānotā (atļautā) izmantošana ir rūpniecības apbūves teritorijas.
2.	21.05.2012	Aldis Dekmeijers	Āžkalni Valmieras pag.	9690 008 0197 9690 008 0274 9690 008 0275	Jauktas darījumu un sabiedrisko objektu apbūves teritorijas	Mainīt plānoto (atļauto) izmantošanu uz rūpniecības apbūves teritorijām	Ņemts vērā	Jaunajā teritorijas plānojumā noteiktā plānotā (atļautā) izmantošana ir rūpniecības apbūves teritorijas.
3.	21.05.2012	Dzintra Bodniece	Vecmareņi Valmieras pag.	9690 002 0025	-	Precizēt ūdensobjekta (Andrupe) aizsargjoslu	Pieņemts zināšanai / Ņemts vērā	Jaunajā teritorijas plānojumā precizētas ūdensobjektu aizsargjoslas. Izpildot zemesgabala kadastrālo uzmērīšanu (šobrīd ir ierādītas robežas) tiks sagatavots apgrūtinājumu plāns, kurā būs precizēti visi apgrūtinājumi, t.sk. ūdensobjektu aizsargjoslas.
4.	21.05.2012	Burtnieku novada pašvaldība	Burtnieku pag.	9648 004 0067 9648 004 0008 9648 004 0044 9648 007 0068	-	Precizēt minēto zemesgabalu plānoto (atļauto) izmantošanu, atbilstoši Burtnieku ezera piekrastes attīstības iecerēm un faktiskajam izmantošanas veidam	Ņemts vērā	Jaunajā teritorijas plānojumā noteiktā plānotā (atļautā) izmantošana ir rekreācijas teritorijas.
5.	26.04.2012	Gundars Bergsons	Trīsstūris Viestura laukums Valmieras pag.	9690 008 0357	Jauktas darījumu un sabiedrisko objektu apbūves teritorijas	Mainīt plānoto (atļauto) izmantošanu uz savrupmāju apbūves teritorijām	Ņemts vērā	Zemes gabals atrodas pašvaldības īpašumā. Jaunajā teritorijas plānojumā noteiktā plānotā (atļautā) izmantošana ir savrupmāju apbūves teritorija.
6.	15.03.2012	Gundars Indriksons	Strautiņi Valmieras pag.	9690 010 0125	Savrupmāju dzīvojamās apbūves teritorija	Mainīt plānoto (atļauto) izmantošanu uz lauksaimniecības teritoriju	Ņemts vērā daļēji	Zems gabals neatrodas ciema teritorijā, un tā konfigurācija atbilst lauku apbūves teritorijai, bet tā platība ir <1,4 ha un tas ir apbūvēts.
7.	07.03.2012	Atis Puriņš	Rapaļi Burtnieku pag.	9670 003 0042	Lauku apbūves teritorija (neapplūst. d.); Tūrisma un rekreācijas zonējums (applūstošā daļa)	Precizēt zemes gabala aplūstošo teritoriju atbilstoši esošajai situācijai; neapplūstošai teritorijai izmantošanas veidu mainīt uz lauku apbūves teritoriju	Ņemt vērā daļēji	Teritorijas plānojumā ir noteikta aplūstošā teritorija atbilstoši VSIA LVĢMC sniegtajiem datiem. Noteiktas zemes vienības applūšanas varbūtību un līmeni precīzē pēc zemes gabala topogrāfiskās uzmērīšanas vai veicot atsevišķu izpēti.



Burtnieku novada teritorijas plānojums 2012.-2024.gadam

III Daļa. Pārskats par teritorijas plānojuma izstrādi

Nr.	Datums	Iesniedzējs	Nekustamais īpašums		Pašreiz plānotā (atļautā) izmantošana	Iesnieguma būtība	Rīcība	Pamatojums
			Nosaukums	Kadastra apzīmējums				
8.	07.03.2012	Juris Buliņš	Lejaskrogs 2 Burtnieku pag.	9670 003 0034	Lauku apbūves teritorija (neapplūstošā daļa); Tūrisma un rekreācijas zonējums (applūstošā daļa)	Precizēt aplūstošo teritoriju atbilstoši esošajai situācijai, mainīt neapplūstošai teritorijai izmantošanas veidu uz lauku apbūves teritoriju	Ņemt vērā daļēji	Teritorijas plānojumā ir noteikta aplūstošā teritorija atbilstoši VSIA LVĢMC sniegtajiem datiem. Noteiktas zemes vienības applūšanas varbūtību un līmeni precizē pēc zemes gabala topogrāfiskās uzmērīšanas vai veicot atsevišķu izpēti.
9.	01.03.2012	Anita Čoka	Bērzi Burtnieku pag.	9670 003 0115	Lauku apbūves teritorija (neapplūstošā daļa); Tūrisma un rekreācijas zonējums (applūstošā daļa)	Precizēt aplūstošo teritoriju atbilstoši esošajai situācijai, mainīt neapplūstošai teritorijai izmantošanas veidu uz lauku apbūves teritoriju	Ņemt vērā daļēji	Teritorijas plānojumā ir noteikta aplūstošā teritorija atbilstoši VSIA LVĢMC sniegtajiem datiem. Noteiktas zemes vienības applūšanas varbūtību un līmeni precizē pēc zemes gabala topogrāfiskās uzmērīšanas vai veicot atsevišķu izpēti.
10.	09.01.2012	Ieva Laumane	Aizbrenči Valmieras pag.	9690 008 0168	-	Mainīt plānoto (atļauto) izmantošanu uz mežaparka apbūves teritoriju	Ņemts vērā	Apkārtējie īpašumi jau iekļauti mežaparka apbūves teritorijā ar Valmieras pagasta teritorijas plānojuma grozījumiem 2008.gadā.
11.	29.12.2012	Lita Ozerinska	„Ābeļdārzs” Burtnieku pagasts	9648 007 0012	Savrupmāju apbūve	Noteikt plānoto zemes izmantošanas veidu Lauksaimniecībā izmantojamā teritorija vai personīgā palīgsaimniecība	Ņemts vērā	Jaunajā teritorijas plānojumā noteiktā plānotā (atļautā) izmantošana ir personīgo palīgsaimniecību teritorijas.
12.	16.12.2011	ZS Jaunmārkundas	Biedrus Matīšu pag.	9670 004 0030	Nacionālās nozīmes lauksaimniecības teritorija	Zemes gabala daļai 2 ha platībā noteikt plānoto zemes izmantošanas veidu – lauku apbūves teritorijas	Ņemts vērā daļēji	Jaunajā teritorijas plānojumā noteiktā plānotā (atļautā) izmantošana ir augstvērtīgas lauksaimniecības zemes.
13.	14.12.2011	SIA Bryce Farms	Salakas Valmieras pag.	9690 004 0074	Lauksaimniecības teritorija	Mainīt plānoto (atļauto) izmantošanu uz ražošanas apbūves teritoriju ar lauksaimniecisku rakstura uzņēmumu apbūvi (1003)	Ņemts vērā	Jaunajā teritorijas plānojumā noteiktā plānotā (atļautā) izmantošana ir lauksaimnieciskās ražošanas teritorijas; Plānotās (atļautās) izmantošanas veida maiņa neietekmē apkārtējās teritorijas.



Burtnieku novada teritorijas plānojums 2012.-2024.gadam

III Daļa. Pārskats par teritorijas plānojuma izstrādi

Nr.	Datums	Iesniedzējs	Nekustamais īpašums		Pašreiz plānotā (atļautā) izmantošana	Iesnieguma būtība	Rīcība	Pamatojums
			Nosaukums	Kadastra apzīmējums				
14.	13.12.2011	Ieva Laumane	Kaķiši Burtnieku pag.	9648 011 0119	Derīgo izrakteņu ieguves teritorija	Saglabāt spēkā esošo plānoto (atļauto) izmantošanu - Derīgo izrakteņu ieguves teritorija	Ņemts vērā	Jaunajā teritorijas plānojumā saglabāta iepriekšējā plānotā (atļautā) izmantošana.
			Vanagu parks Valmieras pag.	9690 008 0365	Derīgo izrakteņu ieguves teritorija	Saglabāt spēkā esošo plānoto (atļauto) izmantošanu - Derīgo izrakteņu ieguves teritorija	Ņemts vērā	Jaunajā teritorijas plānojumā saglabāta iepriekšējā plānotā (atļautā) izmantošana.
15.	07.12.2011	Anita Grīnšteine	Bauņu ciems Matīšu pag.	-	Bauņu ciems	Noņemt apdzīvotajai vietai Bauņi ciema statusu	Ņemts vērā	Pašreizējais apbūves raksturs un attīstības perspektīvas šajā apdzīvotajā vietā neatbilst ciema statusam
16.	20.10.2011	SIA Valmiera Agro	Kļaviņas-1 Rencēnu pag.	9678 008 0096	Lauksaimniecības teritorija	Mainīt plānoto (atļauto) izmantošanu uz rūpniecisko objektu apbūves teritoriju ; Izņemt zemes gabalu no Bukas ciema	Ņemts vērā	Jaunajā teritorijas plānojumā noteiktā plānotā (atļautā) izmantošana ir ražošanas teritorija, lauksaimnieciskās ražošanas teritorijas lauku teritorijā. Pašreiz Bukas ciemam nav blīvi apdzīvotas vietas pazīmes, tāpēc jaunajā teritorijas plānojumā šī teritorija nav definēta, kā ciems.
17.	20.10.2011	SIA Bryce Farms	Irbes Rencēnu pag.	9678 008 0082	Savrupmāju dzīvojamās apbūves teritorija	Mainīt plānoto (atļauto) izmantošanu uz rūpniecisko objektu apbūves teritoriju ; Izņemt zemes gabalu no Bukas ciema	Ņemts vērā	Jaunajā teritorijas plānojumā noteiktā plānotā (atļautā) izmantošana ir ražošanas teritorija, lauksaimnieciskās ražošanas teritorijas lauku teritorijā. Pašreiz Bukas ciemam nav blīvi apdzīvotas vietas pazīmes, tāpēc jaunajā teritorijas plānojumā šī teritorija nav definēta, kā ciems.
18.	20.05.2011	Rasma Zēvalde, pilnv.pers. Aivars Jakovičs	Lemkini Valmieras pag.	9690 009 0113	Jaukta savrupmāju, darījumu un sabiedrisko objektu apbūves teritorija	Saglabāt plānoto (atļauto) izmantošanu - Jaukta savrupmāju, darījumu un sabiedrisko objektu apbūves teritorija	Ņemts vērā daļēji	Zemes gabals atrodas ārpus apdzīvotas vietas, un tam piemērojams lauku teritoriju zonējums, kur atbilstošākais un jaunajā teritorijas plānojumā piemērotais plānotais (atļautais) izmantošanas veids ir publisko un darījumu iestāžu teritorija.



Burtnieku novada teritorijas plānojums 2012.-2024.gadam

III Daļa. Pārskats par teritorijas plānojuma izstrādi

Nr.	Datums	Iesniedzējs	Nekustamais īpašums		Pašreiz plānotā (atļautā) izmantošana	Iesnieguma būtība	Rīcība	Pamatojums
			Nosaukums	Kadastra apzīmējums				
19.	28.04.2011	Aivars Bole	Krāgīši Rencēnu pagasts	9678 003 0072	-	Noteikt Jauktas darījuma un sabiedrisko objektu apbūves teritorijas	Ņemts vērā	Jaunajā teritorijas plānojumā noteiktā plānotā (atļautā) izmantošana ir jauktas apbūves teritorijas.
20.	20.04.2011	Burtnieku nov. pašvaldība	Jeri Valmieras pag.	9690 007 0143	Jaukta savrupmāju, darījumu un sabiedrisko objektu apbūves teritorija	Mainīt plānoto (atļauto) izmantošanu uz lauksaimniecības teritoriju	Ņemts vērā	Burtnieku Novada pašvaldības 20.04.2011. lēmums Nr. 161, (protokols Nr. 6, 19.punkts).
21.	20.04.2011	Burtnieku nov. pašvaldība	Jaunrūpnieki Valmieras pag.	9690 010 0241	Retināta savrupmāju apbūves teritorija	Mainīt plānoto (atļauto) izmantošanu uz lauksaimniecības teritoriju	Ņemts vērā	Burtnieku Novada pašvaldības 20.04.2011. lēmums Nr. 161, (protokols Nr. 6, 19.punkts).
22.	18.04.2011	Aigars Ādamsons	Galāni Matīšu pagasts	9670 005 0001	-	Noteikt tādu plānoto (atļauto) izmantošanu, lai zemes gabalā būtu iespējams ierīkot dīķi (~0,8ha)	Pieņemts zināšanai / Ņemts vērā	Jau pašreiz noteiktā plānotā (atļautā) izmantošana – Lauku zemju teritorijas – pieļauj iespēju nodarboties ar dīķsaimniecību (skat. apbūves noteik.).
23.	13.04.2011	Gatis Plūme	„Dravnieki” Burtnieku pag.	9648 012 0013	-	Paredzēt servitūta ceļu, lai tiktu uz īpašumu „Krogzemi 8”	Netiek vērtēts	Īpašumam „Krogzemji 8” jau ir piekļuve no valsts vietējās nozīmes autoceļa (V112). Piekļūšanas iespējas iesniegumā minētajā risinājumā jāsaprot ar īpašuma „Dravnieki” īpašnieku.
24.	08.04.2011	Ivans Grigorjevs	Birzīts iela 5, Valmiermuiža, Valmieras pag.	9690 008 0360	Savrupmāju dzīvojamās apbūves teritorija	Mainīt plānoto (atļauto) izmantošanu uz labiekārtotu apstādījumu teritoriju ~4500 m ² platībā	Ņemts vērā	Jaunajā teritorijas plānojumā vēlamajā apjomā noteiktā plānotā (atļautā) izmantošana ir labiekārtotas apzaļumotas teritorijas.
25.	22.03.2011	Inta Jančuka	Stūrīši Rencēnu pag.	9678 006 0084	Savrupmāju dzīvojamās apbūves teritorija	Mainīt plānoto (atļauto) izmantošanu uz lauksaimniecības teritoriju	Ņemts vērā	Zemes gabala konfigurācija atbilst lauku teritorijām, kur primārais lietošanas mērķis ir lauksaimniecība. Jaunajā teritorijas plānojumā noteiktā plānotā (atļautā) izmantošana ir lauksaimniecības teritorija



Saņemtie fizisko un juridisko personu iesniegumi Burtņieku ezera piekrastes zonas apsaimniekošanai

Nr.	Datums	Iesniedzējs	Nekustamais īpašums		Pašreiz plānotā (atļautā) izmantošana	Iesnieguma būtība	Rīcība
			Nosaukums	Kadastra apzīmējums			
1.	03.02.2012	AS „Latvijas valsts meži”	Vidusburtņieka mežs Vecates pag.	9692 004 0083	Mežsaimniecības teritorijas; Tūrisma un rekreācijas teritorijas; Dabas lieguma zona „Vidusburtņieks”	Pašreiz LVM veic apsaimniekošanas darbus (pļavu apļaušana, nevēlamo koku un krūmu ciršana ezera krastā, ceļa remontdarbi), saņemot attiecīgos saskaņojumus un atļaujas. Nepieciešams izstrādāt un pieņemt dabas lieguma „Vidusburtņieks” individuālos aizsardzības un apsaimniekošanas noteikumus. Plānojumā noteikt zemes izmantošanas mērķi – rekreācija. Plānots ierīkot labiekārtotu atpūtas vietu.	Ņemts vērā
2.	03.02.2012	AS „Latvijas valsts meži”	Bauņu parks Matišu pag.	9670 003 0098	Mežsaimniecības teritorijas; Ainavu aizsardzības zona „Burtņieks”	Pašreiz LVM veikusi ainavu izlases cirtes. Parkam izstrādāts rekonstrukcijas projekts. Nepieciešama parka hidroloģiskā režīma atjaunošana, grāvju un dīķu tīrīšana. Parka rekonstrukcijas ietvaros plānota nevēlamo koku un krūmu ciršana, celiņu tīkla ierīkošana, tiltiņu izbūve un soliņu uzstādīšana. Darbības ierobežo mikrolieguma statuss – īpaši aizsargājam dabisks meža biotops. Plānojumā noteikt zemes izmantošanas mērķi – rekreācija; Nepieciešams izstrādāt kompleksu Bauņu parka rekonstrukcijas projektu, iekļaujot tajā arī kanālu sistēmu un privātās zemes muižas apkārtnē	Pieņemts zināšanai
				9670 003 0100	Mežsaimniecības teritorijas; Lauksaimniecības Teritorijas		
3.	31.01.2012	Agris Runcis	Lezdkalni Burtņieku pag.	9648 004 0031	Mazsaimniecību teritorijas; Jaukas dzīvojamās un darījumu iestāžu apbūves teritorijas	Lūgums saglabāt šobrīd noteikto plānoto (atļauto) izmantošanu. Iespēju robežās ļaut izmantot ezera piekrasti tūrismam, lauksaimniecībai, lopkopībai	Pieņemts zināšanai
			Lezdkalni Burtņieku pag.	9648 004 0068	Mežsaimniecības teritorijas; Lauksaimniecības Teritorijas; Dabas lieguma zona „Burtņieku ezera pļavas”		



Burtņieku novada teritorijas plānojums 2012.-2024.gadam

III Daļa. Pārskats par teritorijas plānojuma izstrādi

Nr.	Datums	Iesniedzējs	Nekustamais īpašums		Pašreiz plānotā (atļautā) izmantošana	Iesnieguma būtība	Rīcība
			Nosaukums	Kadastra apzīmējums			
4.	31.01.2012	Aivars Neilands	Vāveres Burtņieku pag.	9648 004 0083	Mazsaimniecību teritorijas; Dabas lieguma zona „Burtņieku ezera pļavas”	Plānota laivu iebraukšanas kanāla izbūve, privātmājas celtniecība leceri neļauj īstenot Burtņieku ezera pļavas individuālie aizsardzības un izmantošanas noteikumi	Pieņemts zināšanai
5.	31.01.2012	Andris Blaķis	Klāskini Vecates pag.	9692 004 0002	Lauksaimniecības teritorijas; Tūrisma un rekreācijas teritorijas	Plānota novadgrāvja tīrīšana, kas robežojas ar blakus esošo īpašumu (Dunēni). Tas šobrīd traucē meliorācijas sistēmu darbībai un apstrādāt lauksaimniecības zemi	Pieņemts zināšanai
6.	31.01.2012	Arvis Kārklīņš	Dzērves Burtņieku pag.	9648 006 0071	Mežsaimniecības teritorijas	Teritorijas attīrīšana no krūmiem, meliorācijas novadgrāvju tīrīšana, piekrastes aizauguma tīrīšana, plānots nodrošināt piekļūšanu īpašumam, saimnieciska rakstura būves celtniecība	Pieņemts zināšanai
7.	30.01.2012	Guntis Braslis Marjana Zvirbule	Krācītes 6 Matīšu pag.	9670 003 0151	Lauku apbūves teritorijas; Tūrisma un rekreācijas teritorijas	Plānota laivu kanāla izveide un viesu māju būvniecība, perspektīvā arī esošo zemes vienību sadalīšana ar mērķi apbūvēt	Pieņemts zināšanai
			Brasli 6 Matīšu pag.	9670 003 0152	Lauku apbūves teritorijas; Tūrisma un rekreācijas teritorijas		Pieņemts zināšanai
8.	27.01.2012	B-PEAT SIA	Ievlejas Burtņieku pag.	9648 004 0070	Ūdensteču un ūdenstilpju teritorijas; Mazsaimniecību teritorijas; Dabas lieguma zona „Burtņieku ezera pļavas”	Lūgums saglabāt šobrīd noteikto plānoto (atļauto) izmantošanu Plānota apbūve, piekrastes zonu neplāno izmantot	Pieņemts zināšanai



Burtņieku novada teritorijas plānojums 2012.-2024.gadam

III Daļa. Pārskats par teritorijas plānojuma izstrādi

Nr.	Datums	Iesniedzējs	Nekustamais īpašums		Pašreiz plānotā (atļautā) izmantošana	Iesnieguma būtība	Rīcība
			Nosaukums	Kadastra apzīmējums			
9.	27.01.2012	Burtņieku luterāņu draudze	Mācītājmuiža 1 Burtņieku pag.	9648 004 0085	Mazsaimniecību teritorijas Dabas lieguma zona „Burtņieku ezera pļavas”	Mācītājmuižas kompleksa ēku rekonstrukcija un būvniecība (dziļurbums un NAI), Baznīcas parka sakopšana, kompleksa norobežošana ar sētu. Burtņieku ezera krasta labiekārtošana (pludmale, laipa, atpūtas vieta, tūristu taka, kāpnes, laivu piestātne, kanāla izveide). Ieceri neļauj īstenot Burtņieku ezera pļavas DAP individuālie aizsardzības noteikumi	Pieņemts zināšanai
			Mācītājmuiža Burtņieku pag.	9648 004 0067	Sabiedrisko iestāžu apbūves teritorija; Mazsaimniecību teritorijas; Dabas lieguma zona „Burtņieku ezera pļavas”		Pieņemts zināšanai
			Mācītājmuiža Burtņieku pag.	9648 004 0061	Lauksaimniecībā izmantojama zeme; Rekreācijas un tūrisma attīstības teritorijas		Pieņemts zināšanai
10.	26.01.2012	Valmieras mednieku un makšķernieku biedrība	Seda Vecates pag.	9692 004 0081	Lauksaimniecības teritorijas; Ainavu aizsardzības zona „Burtņieks”	Lūgums saglabāt šobrīd noteikto plānoto (atļauto) izmantošanu un informēt par plānotiem infrastruktūras attīstības projektiem bāzes tuvumā	Pieņemts zināšanai
11.	24.01.2012	SIA „Latio Vērtētāji & Konsultanti Vidzemē”	Mazkalniņi Burtņieku pag.	9648 001 0065	Ūdensteču un ūdenstilpju teritorijas; Dabas lieguma zona „Burtņieku ezera pļavas”	Nav iespējama piekļūšana īpašumiem, nav iespējama to izmantošana saskaņā ar NĪLM. Iespējama maiņa. Vēlas, lai pašvaldība risina piekļūšanu	Pieņemts zināšanai
			Ezerkalni Burtņieku pag.	9648 001 0080	Mežsaimniecības teritorijas; Dabas lieguma zona „Burtņieku ezera pļavas”		
12.	11.01.2012	Raimonds Broža	Ezerlejas Matīšu pag.	9670 003 0009	Tūrisma un rekreācijas teritorijas	Lūgums saglabāt šobrīd noteikto plānoto (atļauto) izmantošanu; Vēlētos rast iespēju racionālāk izmantot ezera piekrastes zonu	Pieņemts zināšanai
13.	04.01.2012	Māra Tipse	Puriņi 2 Vecates pag.	9692 003 0043	Tūrisma un rekreācijas teritorijas	Nav iespējams realizēt īpašumtiesības nepabeigta zemes gabalu maiņas darījuma rezultātā ar Vecates pagasta pašvaldību. Lūgums pašvaldībai atrisināt minēto jautājumu	Pieņemts zināšanai
			Parkmaļi Vecates pag.	9692 003 0097	Tūrisma un rekreācijas teritorijas; Sabiedriskas apbūves teritorijas		



4.2. Teritorijas plānojuma izstrādes otrais posms

2012.gada 23.maijā Burtnieku novada dome pieņēma lēmumu Nr.182 (protokola Nr.6 §2) par izstrādātā Burtnieku novada teritorijas plānojuma 1.redakcijas nodošanu sabiedriskajai apspriešanai un institūciju atzinumu saņemšanai, nosakot sabiedriskās apspriešanas laiku no 2012.gada 30. maija līdz 11. jūlijam (6 nedēļas), kura ietvaros tika rīkotas 6 apspriešanas sanāksmes – pa vienai katrā pagasta pārvaldē.

Paziņojumi par Burtnieku novada attīstības plānošanas dokumentu 1.redakcijas un vides pārskata projekta sabiedrisko apspriešanu publicēti laikrakstos „Latvijas Vēstnesis” un vietējos laikrakstos - „Burtnieku novada vēstis” un „Liesma”, kā arī ievietoti pašvaldības mājas lapā internetā www.burtniekunovads.lv. Paziņojumos tika norādīta vieta, kur visi interesenti var iepazīties ar izstrādātajiem plānošanas dokumentiem un spēkā esošajiem novada pagastu teritorijas plānojumiem, kā arī termiņš, līdz kuram visi interesenti var iesniegt rakstiskus priekšlikumus un komentārus, t.i. līdz 2012.gada 11.jūlijam. Teritorijas plānojuma 1.redakcija un vides pārskata projekts elektroniski bija pieejams arī pašvaldības mājas lapā internetā www.burtniekunovads.lv.

Informatīvajā paziņojumā tika norādīta vieta un laiks, kad tiek organizētas sabiedriskās apspriešanas sanāksmes. Kopumā tika organizētas sešas sabiedriskās apspriešanas sanāksmes:

- 2012.gada 27.jūnijā plkst. 13.00 Burtnieku pagasta pārvaldē J.Vintēna ielā 7, Burtniekos;
- 2012.gada 27.jūnijā plkst. 16.00 Valmieras pagasta pārvaldē, Vanagu ielā 4, Valmiermuižā;
- 2012.gada 28.jūnijā plkst. 13.00 Vecates pagasta pārvaldē „Pagastnams”, Vecatē;
- 2012.gada 27.jūnijā plkst. 16.00 Matīšu pagasta pārvaldē Upes ielā 22, Matīšos;
- 2012.gada 3.jūlijā plkst.13.00 Ēveles pagasta pārvaldē „Ēveles skola”, Ēvelē;
- 2012.gada 3.jūlijā plkst.16.00 Rencēnu pagasta pārvaldē Valmieras ielā 13, Rencēnos.

Pavisam teritorijas plānojuma izstrādes otrajā posmā (sabiedriskās apspriešanas laikā) tika saņemti 10 iesniegumi. Visi saņemtie iesniegumi tika izskatīti vadības darba grupā, sagatavojot teritorijas plānojuma galīgo redakciju.

Sekojoši sadaļā ietverta pārskata tabula ar apkopojumu par saņemtajiem iesniegumiem, to būtību un izvērtējumu saistībā ar teritorijas plānojuma risinājumiem.



Saņemtie fizisko un juridisko personu iesniegumi teritorijas plānojuma 1.redakcijas sabiedriskās apspriešanas laikā

Nr.	Datums	Iesniedzējs	Nekustamais īpašums		Pašreiz plānotā (aļļautā) izmantošana	Iesnieguma būtība	Rīcība	Pamatojums
			Nosaukums	Kadastra apzīmējums				
1.	22.06.2012	I.Ķilpis	„Brasli” Vecates pag.	9692 004 0085	Mežs un lauksaimniecības zeme	Noteikt plānoto zemes izmantošanas veidu Rekreācijas teritorijas	Ņemts vērā	Jaunajā teritorijas plānojumā plānotā (aļļautā) izmantošana noteikta kā rekreācijas teritorijas, visas plānotās darbības veicamas ievērojot dabas lieguma „Vidusburtnieks” izstrādāto dabas aizsardzības plānu
2.	22.06.2012	I.Paņins ZS „Jaun- mārkundas”	„Biedrus” Matīšu pag.	9670 004 0030	Nacionālās nozīmes lauksaimniecības teritorija	Zemes gabala daļai 2 ha platībā noteikt plānoto zemes izmantošanas veidu – lauku apbūves teritorijas	Ņemts vērā	Jaunajā teritorijas plānojumā noteiktā plānotā (aļļautā) izmantošana ir augstvērtīgas lauksaimniecības zemes.
3.	27.06.2012	A.Dreija	„Ābeļdārzs” Burtnieku pag.	9648 007 0012	Savrupmāju apbūve	Noteikt plānoto zemes izmantošanas veidu Lauksaimniecībā izmantojamā teritorija vai personīgā palīgsaimniecība	Ņemts vērā	Zemes gabals ir ārpus ciema teritorijas un tam piemērojama lauku teritoriju zonējums, tāpēc plānotā (aļļautā) izmantošana noteikta personīgā palīgsaimniecība
4.	28.06.2012	A.Lazarevs	„Milītes” Matīšu pag.	9670 001 0003	Jaukta apbūve	Noteikt plānoto zemes izmantošanas veidu Rūpnieciskās apbūves teritorijas	Ņemts vērā	Jaunajā teritorijas plānojumā noteiktā plānotā (aļļautā) izmantošana ir rūpnieciskās apbūves teritorijas . Īpašumā ir jau esoša apbūve un tas atrodas pie reģionālās nozīmes autoceļa. Plānojot rūpniecisko apbūvi, jāņem vērā ZBR ainavu aizsardzības zonai noteiktās prasības.
5.	28.06.2012	T.Broka	„Rozītes” Matīšu pag.	9670 001 0003	Jaukta apbūve	Noteikt plānoto zemes izmantošanas veidu Rūpnieciskās apbūves teritorijas	Ņemts vērā	Jaunajā teritorijas plānojumā noteiktā plānotā (aļļautā) izmantošana ir rūpnieciskās apbūves teritorijas . Īpašumā ir jau esoša apbūve un tas atrodas pie reģionālās nozīmes autoceļa. Plānojot rūpniecisko apbūvi, jāņem vērā ZBR ainavu aizsardzības zonai noteiktās prasības.
6.	28.06.2012	R.Indrāns SIA „Vidzemes koku eksports”	Ezera iela 5A, Burtnieki Burtnieku pag.	9648 007 0102	Savrupmāju apbūve	Noteikt plānoto zemes izmantošanas veidu Jauktas apbūves teritorijas	Ņemts vērā	Jaunajā teritorijas plānojumā noteiktā plānotā (aļļautā) izmantošana ir jauktas apbūves teritorijas , jo īpašums atrodas Burtnieku ciemā un blakus esošajās teritorijās jau noteiktas šāds teritorijas izmantošanas veids.



Burtnieku novada teritorijas plānojums 2012.-2024.gadam

III Daļa. Pārskats par teritorijas plānojuma izstrādi

Nr.	Datums	Iesniedzējs	Nekustamais īpašums		Pašreiz plānotā (aļļautā) izmantošana	Iesnieguma būtība	Rīcība	Pamatojums
			Nosaukums	Kadastra apzīmējums				
7.	28.06.2012	A.Dreija	„Tūtmeļi” Vecates pag.	9692 003 0131	Daudzstāvu dzīvojamās apbūves teritorijas	Noteikt plānoto zemes izmantošanas veidu Lauku zemju teritorijas	Ņemts vērā	Jaunajā teritorijas plānojumā noteiktā plānotā (aļļautā) izmantošana ir lauku zemju teritorijas , jo īpašumā nav esošas daudzstāvu apbūves, kā arī tāda netiek plānota.
8.	10.07.2012	SIA „Sapata”	„Sapatas purvs” Vecates pag.	9692 002 0079	Derīgo izrakteņu ieguves teritorijas, Mežsaimniecības teritorijas	Sapatas purvam nepieciešams paplašināt plānoto zemes izmantošanas veidu Derīgo izrakteņu ieguves teritorijas atradnes robežās, atbilstoši derīgo izrakteņu atradnes robežām. Lūdzam mainīt minimālo aizsargjoslas platumu Sapatas purvam no 100 m uz 50 m, pamatojoties uz „Aizsargjoslu likuma” 7.1 panta 2.daļas 2.punkta prasībām	Ņemts vērā daļēji	Jaunajā teritorijas plānojumā noteiktā plānotā (aļļautā) izmantošana teritorijai, kas atrodas AS „Latvijas valsts meži” īpašumā vai valdījumā, t.sk. SIA „Sapata” zemes nomas robežās, un ietilpst derīgo izrakteņu atradnes pasē noteiktajās atradnes robežās ir noteikta kā derīgo izrakteņu ieguves teritorija (K) . Plānotā (aļļautā) izmantošana ārpus AS „Latvijas valsts meži” īpašumā vai valdījumā esošajām teritorijām, kas atrodas Sapatas purva kūdras atradnes robežās, nav mainīta. Minimālais aizsargjoslas platumu ap Sapatas purvu (50 m plata josla) plānojumā noteikts, ievērojot „Aizsargjoslu likuma” 7.1 panta 2.daļas 2.punkta prasības, jo Sapatas purva kūdras ieguves lauku inventarizācijas lietā (2007.g.) minētais meža augšanas apstākļu tips ir nosusinātas kūdras augsnes.
9.	11.07.2012	A.Cīrule	„Puikas” Rencēnu pag.	9678 001 0194	Augstvērtīgas lauksaimniecības teritorijas	Noteikt plānoto zemes izmantošanas veidu ar mērķi „apmežošana”	Ņemts vērā	
				9678 001 0141	Augstvērtīgas lauksaimniecības teritorijas	Noteikt plānoto zemes izmantošanas veidu ar mērķi „apmežošana”	Ņemts vērā	



Burtnieku novada teritorijas plānojums 2012.-2024.gadam

III Daļa. Pārskats par teritorijas plānojuma izstrādi

Nr.	Datums	Iesniedzējs	Nekustamais īpašums		Pašreiz plānotā (aļļautā) izmantošana	Iesnieguma būtība	Rīcība	Pamatojums
			Nosaukums	Kadastra apzīmējums				
9.	11.07.2012	A.Cīrule	-	-	--	Teritorijas plānojuma paskaidrojuma rakstā nepieciešams pārbaudīt un precizēt nosaukumu „Adzelvietu senkapi”	Ņemts vērā	Nosaukums precizēts atbilstoši māju nosaukumam „Adzelvieši”. Nosaukums „Adzelvietu senkapi” lietots Valsts kultūras pieminekļu aizsardzības inspekcijas (VKPAI) sniegtajā Burtnieku nov. nekustamo kultūras pieminekļu sarakstā.
						Teritorijas plānojuma paskaidrojuma rakstu ieteicams papildināt ar smaku izplatības un novērtējuma raksturojumu novadā	Iespēju robežās ņemts vērā	Teritorijas plānojuma Vides pārskatā iekļauta sadaļa par smaku izplatību un tās novērtējumu. Informācijai izmantoti publiski pieejamie dati no Valsts vides dienesta (VVD) izsniegto piesārņojošo darbību aļļauju datubāzes.
						Teritorijas plānojuma paskaidrojuma rakstā minētais, ka meliorētas lauksaimniecības zemes nav aļļauts apmežot nonāk pretrunā ar grafiskajā daļā attēloto informāciju par aļļautajām meža ieaudzēšanas vietām	Pieņemts zināšanai	Paskaidrojuma rakstā, kā arī teritorijas izmantošanas un apbūves noteikumos (TIAN) ietverta prasība nepieļaut meliorēto lauksaimniecības zemju apmežošanu. Tomēr katrs gadījums jāvērtē atsevišķi, jo plānojuma izstrādātājiem nebija pieejama informācija, kas ļauj novērtēt meliorācijas sistēmu stāvokli konkrētās zemes vienībās. Meža ieaudzēšanā pārsvarā tika pārmantoti iepriekšējo plānojumu risinājumi.
10.	11.07.2012	SIA „Latio Vērtētāji & Konsultanti Vidzemē”	„Līči” Valmieras pag.	9690 008 0025	Savrupmāju apbūve	Noteikt plānoto zemes izmantošanas veidu Rūpnieciskās apbūves teritorijas	Ņemts vērā	Jaunajā teritorijas plānojumā noteiktā plānotā (aļļautā) izmantošana mainīta, jo Valmiermuižas ciemā pie valsts galvenā autoceļa A3 plānots attīstīt rūpnieciskajai un darījumu apbūvei piemērotas teritorijas

5. PĀRSKATA ZIŅOJUMS PAR TERITORIJAS PLĀNOJUMA SABIEDRISKO APSPIEŠANU

5.1. Sabiedriskās apspriešanas pasākumi

Burtnieku novada teritorijas plānojuma 2012.-2024.gadam 1.redakcijas un stratēģiskā ietekmes uz vidi novērtējuma vides pārskata projekta sabiedriskā apspriešana ilga 6 nedēļas – no 2012.gada 30. maija līdz 11. Jūlijam. Sabiedriskās apspriešanas ietvaros tika rīkotas 6 apspriešanas sanāksmes – pa vienai katrā pagasta pārvaldē:

- 2012.gada 27.jūnijā plkst. 13.00 Burtnieku pagasta pārvaldē J.Vintēna ielā 7, Burtniekos;
- 2012.gada 27.jūnijā plkst. 16.00 Valmieras pagasta pārvaldē, Vanagu ielā 4, Valmiermuižā;
- 2012.gada 28.jūnijā plkst. 13.00 Vecates pagasta pārvaldē „Pagastnams”, Vecatē;
- 2012.gada 27.jūnijā plkst. 16.00 Matīšu pagasta pārvaldē Upes ielā 22, Matīšos;
- 2012.gada 3.jūlijā plkst.13.00 Ēveles pagasta pārvaldē „Ēveles skola”, Ēvelē;
- 2012.gada 3.jūlijā plkst.16.00 Rencēnu pagasta pārvaldē Valmieras ielā 13, Rencēnos.

Sanāksmēs novada iedzīvotāji, uzņēmēji, institūciju pārstāvji un visi interesenti varēja iegūt plašu informāciju par teritorijas plānojuma izstrādes procesu, īstenotajiem pasākumiem, dokumentu sastāvu, plānojuma risinājumiem un stratēģiskā ietekmes uz vidi novērtējuma rezultātiem, kā arī uzdot interesējošos jautājumus vai izteikt komentārus un priekšlikumus turpmākai dokumentu pilnveidošanai.

Sabiedriskās apspriešanas laikā ar Burtnieku novada teritorijas plānojuma 1.redakcijas materiāliem un vides pārskata projektu varēja iepazīties visās pagastu pārvaldēs un pašvaldības mājas lapā internetā www.burtniekunovads.lv.

5.2. Pārskats par sabiedriskās apspriešanas sanāksmēs saņemtajiem priekšlikumiem un komentāriem

Sabiedriskās apspriešanas sanāksmēs bija iespējams aizpildīt un iesniegt priekšlikumu aptaujas anketu, novērtējot plānošanas dokumentu saturu un sniedzot priekšlikumus turpmākai novada attīstībai un plānošanas dokumentu pilnveidošanai.

Kopumā sanāksmēs fiksēts 21 priekšlikums vai komentārs par izstrādātajiem dokumentiem, galvenokārt teritorijas plānojuma plānotās (atļautās) teritorijas izmantošanas zonējuma risinājumiem. Saņemtie priekšlikumi un komentāri apkopoti sekojošā pārskata tabulā.



Burtnieku novada teritorijas plānojums 2012.-2024.gadam

III Daļa. Pārskats par teritorijas plānojuma izstrādi

Datums	Sanāksmes norises vieta	Nr.	Priekšlikums vai komentārs	Atzīme par izteiktā priekšlikuma vai komentāra izpildi
27.06.2012	Burtnieku pag. pārvalde, Burtnieki	1.	Teritorijas plānojuma Grafiskajā daļā precizēt un atzīmēt pludmales (Burtnieku ciema pludmale; pludmale Silzemnieku poldera ziemeļrietumu malā; pludmale pie kempinga „Ezerpriedes”) un noteikt šim mērķim atbilstošu plānoto (aļļauto) teritorijas izmantošanu.	Pašvaldības izveidotās un plānotās pludmales iezīmētas plānotās (aļļautās) izmantošanas plānos
		2.	Burtnieku ciemā neprecīzi norādīta applūstošā teritorija, lūgums precizēt plānojuma Grafiskajā daļā.	Nepieciešamie labojumi veikti
		3.	Teritorijas plānojuma Grafiskajā daļā nav redzamas visas pašvaldības iesniegumā (21.05.2012 Nr.3-11.4/990) minētās teritorijas, kurām nepieciešams mainīt teritorijas plānoto (aļļauto) izmantošanu.	Nepieciešamie labojumi veikti
		4.	Pašvaldības ielu un ceļu saraksta numerācija ir atšķirīga Teritorijas plānojuma pielikumos un Grafiskajā daļā	Nepieciešamie labojumi veikti (pilnveidota pašvaldības ceļu un ielu shēma, saskaņota numerācija)
		5.	Burtnieku pagasta zemes vienībai ar kadastra apzīmējumu 9648-007-0012 (īpašums „Ābeļdārzs”) mainīt plānoto (aļļauto) teritorijas izmantošanas veidu uz lauksaimniecībā izmantojamām teritorijām vai noteikt kā personīgo palīgsaimniecību teritoriju.	Nepieciešamie labojumi veikti (noteikts kā personīgās palīgsaimniecības teritorijas)
27.06.2012	Valmieras pag. pārvalde, Valmiermuiža	1.	Teritorijas plānojuma Grafiskajā daļā precizēt un pareizi atzīmēt Andrupītes izteci un atbilstoši koriģēt ūdensteces aizsargjoslu.	Tiks precizēts
		2.	Valmieras pagasta zemes vienībai ar kadastra apzīmējumu 9690-008-0168 (īpašums „Aizbrenči”) plānoto (aļļauto) teritorijas izmantošanu noteikt – mežaparka apbūves teritorija, atbilstoši 2012.gada 6.janvārī pašvaldības Būvvaldē iesniegtajam iesniegumam.	Nepieciešamie labojumi veikti
		3.	Burtnieku pagasta zemes vienībai ar kadastra apzīmējumu 9648-011-0119 (īpašums „Kaķīši”) plānoto (aļļauto) teritorijas izmantošanu noteikt – derīgo izrakteņu ieguves teritorija, atbilstoši 2011.gada 13.decembrī pašvaldības Būvvaldē iesniegtajam iesniegumam.	Nepieciešamie labojumi veikti
28.06.2012	Vecates pag. pārvalde, Vecate	1.	Teritorijas plānojuma paskaidrojuma raksta pielikumos nepieciešams papildināt pašvaldības nozīmēs kultūrvēstures pieminekļu sarakstu, iekļaujot tajā nozīmīgākos vietējos kultūrvēstures un dabas pieminekļus.	Tiks aktualizēts esošais pašvaldības nozīmes kultūrvēsturiski nozīmīgo objektu saraksts, ievērojot DAP norādes attiecībā uz dižakmeņiem. Jaunu objektu iekļaušanai nepieciešams pašvaldības lēmums
		2.	Nepieciešams precizēt izstrādātos teritorijas izmantošanas un apbūves noteikumus atbilstoši Būvvaldes un Attīstības nodaļas komentāriem.	Nepieciešamie labojumi veikti
28.06.2012	Matīšu pag. pārvalde, Matīši	1.	Novadā nepieciešams izveidot mehānismu vai rīcību kopumu, ar kura palīdzību būtu iespējams sakārtot degradētās teritorijas (vecās fermas, noliktavas, darbnīcas u.c.), kas šobrīd neveicina dzīves vides pievilcību.	Nepieciešamie labojumi veikti (Attīstības programmā, kā atsevišķs pasākums Rīcības plānā, iekļauts projekts par novadā esošo degradēto teritoriju apzināšanu un priekšlikumu izstrādi turpmākai šo teritoriju izmantošanai
		2.	Novadā jāveicina sadarbība ar lauku partnerībām un Lauku atbalsta dienestu, lai novada iedzīvotājiem, mazajiem uzņēmumiem un mājražotājiem būtu pieejama plašāka informācija par ražošanas attīstības iespējām un finansējuma piesaisti.	Ietverts novada Attīstības programmā



Burtnieku novada teritorijas plānojums 2012.-2024.gadam

III Daļa. Pārskats par teritorijas plānojuma izstrādi

Datums	Sanāksmes norises vieta	Nr.	Priekšlikums vai komentārs	Atzīme par izteiktā priekšlikuma vai komentāra izpildi
03.07.2012	Ēveles pag. pārvalde, Ēveles skola, Ēvele	1.	Ēveles ciemā nepieciešama palīdzība daudzdzīvokļu ēku energoefektivitātes paaugstināšanas projektu sagatavošanā un finansējuma piesaistē. Tāpat jāmeklē risinājumi mazturīgo iedzīvotāju grupu atbalstam, lai varētu izpildīt finansiālās saistības šādu projektu īstenošanai.	Pieņemts zināšanai
		2.	Ēveles pagastā un visā Burtnieku novadā nepieciešams risināt strukturālā bezdarba problēmas un veicināt iedzīvotāju iesaistīšanos darba tirgū.	Ietverts novada Attīstības programmā
		3.	Nozīmīga loma novada dzīves vides un telpas attīstībā jāvelta kultūrvides veidošanai, nodrošinot atbilstošu atbalstu.	Ietverts novada Attīstības programmā
		4.	Attīstības programmas rīcības plānā ietverto investīciju plānu nepieciešams atspoguļot pagastu griezumā, norādot īstenojamus projektus un piesaistāmo investīciju apjomu katram novada pagastam.	Rīcības plānā ietvertās projektu ieceres un priekšlikumi nav atspoguļojami teritoriālā griezumā
03.07.2012	Rencēnu pag. pārvalde, Rencēni	1.	Teritorijas plānojuma Grafiskajā daļā d/s „Lizdēni” plānoto (aļģauto) izmantošanu noteikt kā personīgo palīgsaimniecību teritoriju.	Nepieciešamie labojumi veikti
		2.	Teritorijas plānojuma Grafiskajā daļā precizēt un parādīt visus Rencēnu un Lizdēnu ciema ielu nosaukumus.	Nepieciešamie labojumi veikti
		3.	Teritorijas plānojuma Grafiskajā daļā precizēt un parādīt visus viensētu nosaukumus Rencēnu pagastā.	Nepieciešamie labojumi veikti (atbilstoši LĢIA topogrāfiskās pamatnes datiem un ievērojot pašvaldības speciālistu norādes)
		4.	Teritorijas plānojuma Grafiskajā daļā visos novada ciemu plānos nepieciešams precizēt inženierkomunikāciju novietnes.	Precizētas inženierkomunikācijas un uznestas arī 0.4 kV elektropārvades līnijas
		5.	Teritorijas plānojuma Grafiskajā daļā nepieciešams precizēt un atlikt visu ūdensteču nosaukumus.	Trūkstošo ūdensteču nosaukumi precizēti atbilstoši LĢIA topogrāfiskai pamatnei

5.3. Sabiedriskās apspriešanas sanāksmju protokoli

Burtnieku novada pašvaldība

Burtnieku novada pašvaldības teritorijas attīstības plānošanas dokumentu sabiedriskā apspriešana

SANĀKSMES PROTOKOLS

Burtnieku pagasta pārvalde: J.Vintēna iela 7, Burtnieki, Burtnieku pag., Burtnieku nov.

2012.gada 27.jūnijā

Protokols Nr.1

Sabiedriskās apspriešanas sanāksme atklāta: plkst. 13:00

Sabiedriskās apspriešanas dalībnieki:

1. Kārlis Sedvalds, deputāts, Burtnieku novada Domes priekšsēdētāja vietnieks
2. Edvīns Straume, deputāts, Burtnieku novada Nekustamo īpašumu nodaļas vadītājs
3. Rainonds Indrāns, deputāts, Burtnieku novada Dabas resursu nodaļas vadītājs
4. Rasma Liepiņa, Būvvaldes vadītāja
5. Santa Rāviča, Burtnieku novada pašvaldības, Attīstības nodaļas vadītāja
6. Gunta Daļeckā, Burtnieku bibliotēkas vadītāja
7. Aldis Kulcenavs, Burtnieku draudzes mācītājs
8. Pēteris Šķiņķis, attīstības plānošanas dokumentu izstrādātāja pārstāvis
9. Juris Vītols, attīstības plānošanas dokumentu izstrādātāja pārstāvis, SIA „Delta Kompānija”
10. Ieva Baltiņa, attīstības plānošanas dokumentu izstrādātāja pārstāve, SIA „Delta Kompānija”
11. Māris Bērziņš, attīstības plānošanas dokumentu izstrādātāja pārstāvis, SIA „Geo Consultants”

Sanāksmi vada: Māris Bērziņš, SIA „Geo Consultants”

Sanāksmi protokolē: Ieva Baltiņa, SIA „Delta Kompānija”

Darba kārtība:

1. Burtnieku novada teritorijas attīstības plānošanas dokumentu izstrādes kopsavilkums
2. Ilgtspējīgas attīstības stratēģijas 2012.-2030.gadam pirmās redakcijas izstrāde
3. Attīstības programmas 2012.-2018.gadam pirmās redakcijas izstrāde
4. Teritorijas plānojuma 2012.-2024.gadam pirmās redakcijas izstrāde
5. Stratēģiskais ietekmes uz vidi novērtējums un plānošanas dokumentu vides pārskata projekts
6. Priekšlikumi, komentāri un jautājumi

1. Burtnieku novada teritorijas attīstības plānošanas dokumentu izstrādes kopsavilkums

M.Bērziņš informē par Burtnieku novada teritorijas attīstības plānošanas dokumentu izstrādes nepieciešamību, dokumentu izstrādes gaitu, sabiedriskās apspriešanas mērķiem un

pasākumiem, kā arī īsumā iepazīstina ar izstrādāto dokumentu būtību, savstarpējo papildinātību un atšķirībām.

2. Ilgtspējīgas attīstības stratēģijas 2012.-2030.gadam pirmās redakcijas izstrāde

P.Šķiņķis izklāsta klātesošajiem par novada ilgtspējīgas stratēģijas nepieciešamību un būtiskākajiem priekšnosacījumiem pašvaldības teritorijas attīstībai. Sanāksmes dalībnieki tiek iepazīstināti ar dokumenta saturu – novada attīstības perspektīvām, vīziju un stratēģiskajiem mērķiem, kā arī telpiskās attīstības perspektīvām un stratēģijas īstenošanas uzdevumiem.

3. Attīstības programmas 2012.-2018.gadam pirmās redakcijas izstrāde

P.Šķiņķis informē par novada attīstības programmas lomu attīstības plānošanas dokumentu hierārijā un tās nozīmi pašvaldības attīstības plānošanā. Klātesošie tiek iepazīstināti ar novada attīstības stratēģisko mērķu sasniegšanai plānotajiem rīcības virzieniem un pasākumiem. **P.Šķiņķis** uzsver attīstības programmas sastāvā ietvertā rīcības plāna aktualizēšanas nepieciešamību, precizējot nepieciešamo rīcību apjomu un investīcijas.

4. Teritorijas plānojuma 2012.-2024.gadam pirmās redakcijas izstrāde

J.Vītols iepazīstina klātesošos par teritorijas plānojuma nozīmi un saikni ar iepriekš minētajiem pašvaldības attīstības plānošanas dokumentiem. Klātesošie tiek informēti par teritorijas plānojuma izstrādes gaitu, izstrādes pamatojumu, ievērotajiem principiem un paveikto teritorijas plānotās (atļautās) izmantošanas risinājumu izstrādē. **J.Vītols** akcentē galvenās jaunā plānojuma atšķirības no iepriekš izstrādātajiem pagastu teritorijas plānojumiem, kā arī informē par saņemtajiem iedzīvotāju un juridisko personu iesniegumiem saistībā ar teritorijas izmantošanas veidu maiņu.

5. Stratēģiskais ietekmes uz vidi novērtējums un plānošanas dokumentu vides pārskata projekts

M.Bērziņš informē sanāksmes dalībniekus par stratēģiskā ietekmes uz vidi novērtējuma būtību pašvaldības attīstības plānošanas dokumentu izstrādē. Klātesošie tiek iepazīstināti ar stratēģiskā ietekmes uz vidi novērtējuma procedūru, novērtējuma mērķi un pamatojumu. **M.Bērziņš** ziņojumā analizē novada īpaši aizsargājamo dabas teritoriju lomu novada attīstībā, kā arī iepazīstina ar vides riska objektiem un teritorijām Burtnieku novadā. Noslēgumā tiek apkopoti ar plānošanas dokumentu īstenošanu saistītie risinājumi un to ietekme.

6. Priekšlikumi, komentāri un jautājumi

Sanāksmes dalībnieki iesaistās diskusijā par izstrādāto novada attīstības plānošanas dokumentu pirmās redakcijas saturu. Sanāksmē tiek izteikti vairāki priekšlikumi un komentāri, kas apkopoti tabulā.

Nr.	Priekšlikums vai komentārs
1.	Teritorijas plānojuma Grafiskajā daļā nepieciešams precizēt un atzīmēt pludmales (Burtnieku ciema pludmale; pludmale Silzemnieku poldera ziemeļrietumu malā; pludmale pie kempinga „Ezerpriedes”) un noteikt šim mērķim atbilstošu plānoto (atļauto) teritorijas izmantošanu.
2.	Burtnieku ciemā neprecīzi norādīta applūstošā teritorija, lūgums precizēt plānojuma Grafiskajā daļā.

Nr.	Priekšlikums vai komentārs
3.	Teritorijas plānojuma Grafiskajā daļā nav redzamas visas pašvaldības iesniegumā (21.05.2012 Nr.3-11.4/990) minētās teritorijas, kurām nepieciešams mainīt teritorijas plānoto (atļauto) izmantošanu.
4.	Pašvaldības ielu un ceļu saraksta numerācija ir atšķirīga Teritorijas plānojuma pielikumos un Grafiskajā daļā
5.	Burtnieku pagasta zemes vienībai ar kadastra apzīmējumu 9648-007-0012 (īpašums „Ābeļdārzs”) mainīt plānoto (atļauto) teritorijas izmantošanas veidu uz lauksaimniecībā izmantojamām teritorijām vai noteikt kā personīgo palīgsaimniecību teritoriju.

Burtnieku draudzes mācītājs A.Kalceņavs iepazīstina klātesošos ar baznīcas iecerēm īpašumu apsaimniekošanā un plāniem attīstīt tūrismu baznīcas īpašumos Burtnieku ezera piekrastē.

Sanāksme beidzās: plkst. 15:00

Sanāksmes vadītājs:  Māris Bērziņš

Protokolēja:  Ieva Baltiņa



IEGULDĪJUMS TAVĀ NĀKOTNĒ!



Projekta „Burtnieku novada attīstības programmas un teritorijas plānojuma izstrāde”
vienošanās Nr. IDP/1.5.3.2.0/10/APIA/VRAA/100/013

I. REDAKCIJAS SABIEDRISKĀ APSPIEŠANA

Burtnieku pagastā 27.06.2012.
(Datums)

Sanāksme sākas 13:00 beidzas 15:00

Klātesošie
dalībnieki:

<i>Edvīns Stegure</i> (vārds, uzvārds)	<i>[Signature]</i> (paraksts)
<i>Kārlis Indrāns</i> (vārds, uzvārds)	<i>[Signature]</i> (paraksts)
<i>Kārlis Seelvalds</i> (vārds, uzvārds)	<i>[Signature]</i> (paraksts)
<i>Janka Raviča</i> (vārds, uzvārds)	<i>[Signature]</i> (paraksts)
<i>Guņars Lofins</i> (vārds, uzvārds)	<i>[Signature]</i> (paraksts)
<i>Rasma Liepiņa</i> (vārds, uzvārds)	<i>[Signature]</i> (paraksts)
<i>Jeva Baltma</i> (vārds, uzvārds)	<i>[Signature]</i> (paraksts)
<i>Juris Vitols</i> (vārds, uzvārds)	<i>[Signature]</i> (paraksts)
<i>MĀRIS BĒRZIŅŠ</i> (vārds, uzvārds)	<i>[Signature]</i> (paraksts)
<i>Pēteris Šteinis</i> (vārds, uzvārds)	<i>[Signature]</i> (paraksts)
<i>ANDIS KALČENĀVS</i> (vārds, uzvārds)	<i>[Signature]</i> (paraksts)
 (vārds, uzvārds)	 (paraksts)
 (vārds, uzvārds)	 (paraksts)
 (vārds, uzvārds)	 (paraksts)
 (vārds, uzvārds)	 (paraksts)
 (vārds, uzvārds)	 (paraksts)
 (vārds, uzvārds)	 (paraksts)
 (vārds, uzvārds)	 (paraksts)

Burtnieku novada pašvaldība

**Burtnieku novada pašvaldības teritorijas attīstības plānošanas dokumentu
sabiedriskā apspriešana**

SANĀKSMES PROTOKOLS

Valmieras pagasta pārvalde: Vanagu iela 4, Valmiermuiža, Valmieras pag., Burtnieku nov.

2012.gada 27.jūnijā

Protokols Nr.2

Sabiedriskās apspriešanas sanāksme atklāta: plkst. 16:00

Sabiedriskās apspriešanas dalībnieki:

1. Kārlis Sedvalds, deputāts, Burtnieku novada Domes priekšsēdētāja vietnieks
2. Edvīns Straume, deputāts, Burtnieku novada pašvaldības Nekustamo īpašumu nodaļas vadītājs
3. Rasma Liepiņa, Būvvaldes vadītāja
4. Santa Rāviča, Burtnieku novada pašvaldības Attīstības nodaļas vadītāja
5. Ingrīda Kraukle, Burtnieku novada pašvaldības Sabiedrisko attiecību speciāliste
6. Emīlija Gulbe, Burtnieku novada pašvaldības Zemes ierīkotāja
7. Dzintra Bodniece, novada iedzīvotāja
8. Jānis Virskūns, novada iedzīvotājs
9. Pēteris Šķiņķis, attīstības plānošanas dokumentu izstrādātāja pārstāvis
10. Juris Vītols, attīstības plānošanas dokumentu izstrādātāja pārstāvis, SIA „Delta Kompānija”
11. Ieva Baltiņa, attīstības plānošanas dokumentu izstrādātāja pārstāve, SIA „Delta Kompānija”
12. Māris Bērziņš, attīstības plānošanas dokumentu izstrādātāja pārstāvis, SIA „Geo Consultants”

Sanāksmi vada: Māris Bērziņš, SIA „Geo Consultants”

Sanāksmi protokolē: Ieva Baltiņa, SIA „Delta Kompānija”

Darba kārtība:

1. Burtnieku novada teritorijas attīstības plānošanas dokumentu izstrādes kopsavilkums
2. Ilgtspējīgas attīstības stratēģijas 2012.-2030.gadam pirmās redakcijas izstrāde
3. Attīstības programmas 2012.-2018.gadam pirmās redakcijas izstrāde
4. Teritorijas plānojuma 2012.-2024.gadam pirmās redakcijas izstrāde
5. Stratēģiskais ietekmes uz vidi novērtējums un plānošanas dokumentu vides pārskata projekts
6. Priekšlikumi, komentāri un jautājumi

1. Burtnieku novada teritorijas attīstības plānošanas dokumentu izstrādes kopsavilkums

M.Bērziņš informē par Burtnieku novada teritorijas attīstības plānošanas dokumentu izstrādes nepieciešamību, dokumentu izstrādes gaitu, sabiedriskās apspriešanas mērķiem un pasākumiem, kā arī īsumā iepazīstina ar izstrādāto dokumentu būtību, savstarpējo papildinātību un atšķirībām.

2. Ilgtspējīgas attīstības stratēģijas 2012.-2030.gadam pirmās redakcijas izstrāde

P.Šķiņķis izklāsta klātesošajiem par novada ilgtspējīgas stratēģijas nepieciešamību un būtiskākajiem priekšnosacījumiem pašvaldības teritorijas attīstībai. Sanāksmes dalībnieki tiek iepazīstināti ar dokumenta saturu – novada attīstības perspektīvām, vīziju un stratēģiskajiem mērķiem, kā arī telpiskās attīstības perspektīvām un stratēģijas īstenošanas uzdevumiem.

3. Attīstības programmas 2012.-2018.gadam pirmās redakcijas izstrāde

P.Šķiņķis informē par novada attīstības programmas lomu attīstības plānošanas dokumentu hierahijā un tās nozīmi pašvaldības attīstības plānošanā. Klātesošie tiek iepazīstināti ar novada attīstības stratēģisko mērķu sasniegšanai plānotajiem rīcības virzieniem un pasākumiem. P.Šķiņķis uzsver attīstības programmas sastāvā ietvertā rīcības plāna aktualizēšanas nepieciešamību, precizējot nepieciešamo rīcību apjomu un investīcijas.

4. Teritorijas plānojuma 2012.-2024.gadam pirmās redakcijas izstrāde

J.Vītols iepazīstina klātesošos par teritorijas plānojuma nozīmi un saikni ar iepriekš minētajiem pašvaldības attīstības plānošanas dokumentiem. Klātesošie tiek informēti par teritorijas plānojuma izstrādes gaitu, izstrādes pamatojumu, ievērotajiem principiem un paveikto teritorijas plānotās (atļautās) izmantošanas risinājumu izstrādē. J.Vītols akcentē galvenās jaunā plānojuma atšķirības no iepriekš izstrādātajiem pagastu teritorijas plānojumiem, kā arī informē par saņemtajiem iedzīvotāju un juridisko personu iesniegumiem saistībā ar teritorijas izmantošanas veidu maiņu.

5. Stratēģiskais ietekmes uz vidi novērtējums un plānošanas dokumentu vides pārskata projekts


M.Bērziņš informē sanāksmes dalībniekus par stratēģiskā ietekmes uz vidi novērtējuma būtību pašvaldības attīstības plānošanas dokumentu izstrādē. Klātesošie tiek iepazīstināti ar stratēģiskā ietekmes uz vidi novērtējuma procedūru, novērtējuma mērķi un pamatojumu. M.Bērziņš ziņojumā analizē novada īpaši aizsargājamo dabas teritoriju lomu novada attīstībā, kā arī iepazīstina ar vides riska objektiem un teritorijām Burtnieku novadā. Noslēgumā tiek apkopoti ar plānošanas dokumentu īstenošanu saistītie risinājumi un to ietekme.

6. Priekšlikumi, komentāri un jautājumi

Sanāksmes dalībnieki iesaistās diskusijā par izstrādāto novada attīstības plānošanas dokumentu pirmās redakcijas saturu. Sanāksmē tiek izteikti vairāki priekšlikumi un komentāri, kas apkopoti tabulā.

Nr.	Priekšlikums vai komentārs
1.	Teritorijas plānojuma Grafiskajā daļā precizēt un parcīzi atzīmēt Andrupītes izteci un atbilstoši koriģēt ūdenstece aizsargjoslu.
2.	Valmieras pagasta zemes vienībai ar kadastra apzīmējumu 9690-008-0168 (īpašums „Aizbrenči”) plānoto (atļauto) teritorijas izmantošanu noteikt – mežaparka apbūves teritorija, atbilstoši 2012.gada 6.janvārī pašvaldības Būvvaldē iesniegtajam iesniegumam.
3.	Burtnieku pagasta zemes vienībai ar kadastra apzīmējumu 9648-011-0119 (īpašums „Kaķīši”) plānoto (atļauto) teritorijas izmantošanu noteikt – derīgo izrakteņu ieguves teritorija, atbilstoši 2011.gada 13.decembrī pašvaldības Būvvaldē iesniegtajam iesniegumam.

Sanāksme beidzās: plkst. 17:30

Sanāksmes vadītājs:  Māris Bērziņš

Protokolēja:  Ieva Baltiņa



IEGULDĪJUMS TAVĀ NĀKOTNĒ!



Projekta „Burtnieku novada attīstības programmas un teritorijas plānojuma izstrāde”
vienošanās Nr. IDP/1.5.3.2.0/10/APIA/VRAA/100/013

I. REDAKCIJAS SABIEDRISKĀ APSPIEŠANA

Valmieras pagastā 27.06.2012

(Datums)

Sanāksme sākas 16:00 beidzas 17:30

Klātesošie
dalībnieki:

<u>Arīstina Puodpūce</u> (vārds, uzvārds)	<u>[Signature]</u> (paraksts)
<u>FABIS VĪRSKŪS</u> (vārds, uzvārds)	<u>[Signature]</u> (paraksts)
<u>Kārlis Sudrabs</u> (vārds, uzvārds)	<u>[Signature]</u> (paraksts)
<u>Ingūla Kauliņa</u> (vārds, uzvārds)	<u>[Signature]</u> (paraksts)
<u>Edvīns Štraume</u> (vārds, uzvārds)	<u>[Signature]</u> (paraksts)
<u>Jeva Baltiņa</u> (vārds, uzvārds)	<u>[Signature]</u> (paraksts)
<u>Pēteris Jūriņš</u> (vārds, uzvārds)	<u>[Signature]</u> (paraksts)
<u>Emīlija Čerņiņa</u> (vārds, uzvārds)	<u>[Signature]</u> (paraksts)
<u>Jūlija Rāviņa</u> (vārds, uzvārds)	<u>[Signature]</u> (paraksts)
<u>KĀRTS BERTIŅŠ</u> (vārds, uzvārds)	<u>[Signature]</u> (paraksts)
_____	_____
_____	_____
_____	_____
_____	_____
_____	_____
_____	_____
_____	_____
_____	_____
_____	_____
_____	_____
_____	_____

Burtnieku novada pašvaldība

**Burtnieku novada pašvaldības teritorijas attīstības plānošanas dokumentu
sabiedriskā apspriešana**

SANĀKSMES PROTOKOLS

Vecates pagasta pārvalde: „Pagastnams”, Vecate, Vecates pag., Burtnieku nov.

2012.gada 28.jūnijā

Protokols Nr.3

Sabiedriskās apspriešanas sanāksme atklāta: plkst. 13:00

Sabiedriskās apspriešanas dalībnieki:

1. Kārlis Sedvalds, deputāts, Burtnieku novada Domes priekšsēdētāja vietnieks
2. Edvīns Straume, deputāts, Burtnieku novada pašvaldības Nekustamo īpašumu nodaļas vadītājs
3. Raimonds Indrāns, deputāts, Burtnieku novada Dabas resursu nodaļas vadītājs
4. Rasma Liepiņa, Būvvaldes vadītāja
5. Santa Rāviča, Burtnieku novada pašvaldības Attīstības nodaļas vadītāja
6. Maija Kozlovska, Burtnieku novada Vecates pagasta pārvaldes vadītāja
7. Inese Ozola, Burtnieku novada pašvaldības Lauku konsultante
8. Ainārs Dreija, Burtnieku novada pašvaldības Zemes ierīkotājs
9. Vjačeslavs Musatovs, novada iedzīvotājs
10. Lelde Bukovska, novada iedzīvotāja
11. Pēteris Šķipķis, attīstības plānošanas dokumentu izstrādātāja pārstāvis
12. Juris Vītoļs, attīstības plānošanas dokumentu izstrādātāja pārstāvis, SIA „Delta Kompānija”
13. Ieva Baltiņa, attīstības plānošanas dokumentu izstrādātāja pārstāve, SIA „Delta Kompānija”
14. Māris Bērziņš, attīstības plānošanas dokumentu izstrādātāja pārstāvis, SIA „Geo Consultants”

Sanāksmi vada: Māris Bērziņš, SIA „Geo Consultants”

Sanāksmi protokolē: Ieva Baltiņa, SIA „Delta Kompānija”

Darba kārtība:

1. Burtnieku novada teritorijas attīstības plānošanas dokumentu izstrādes kopsavilkums
2. Ilgtspējīgas attīstības stratēģijas 2012.-2030.gadam pirmās redakcijas izstrāde
3. Attīstības programmas 2012.-2018.gadam pirmās redakcijas izstrāde
4. Teritorijas plānojuma 2012.-2024.gadam pirmās redakcijas izstrāde
5. Stratēģiskais ietekmes uz vidi novērtējums un plānošanas dokumentu vides pārskata projekts
6. Priekšlikumi, komentāri un jautājumi

1. Burtņieku novada teritorijas attīstības plānošanas dokumentu izstrādes kopsavilkums

M.Bērziņš informē par Burtņieku novada teritorijas attīstības plānošanas dokumentu izstrādes nepieciešamību, dokumentu izstrādes gaitu, sabiedriskās apspriešanas mērķiem un pasākumiem, kā arī īsumā iepazīstina ar izstrādāto dokumentu būtību, savstarpējo papildinātību un atšķirībām.

2. Ilgtspējīgas attīstības stratēģijas 2012.-2030.gadam pirmās redakcijas izstrāde

P.Šķiņķis izklāsta klātesošajiem par novada ilgtspējīgas stratēģijas nepieciešamību un būtiskākajiem priekšnosacījumiem pašvaldības teritorijas attīstībai. Sanāksmes dalībnieki tiek iepazīstināti ar dokumenta saturu – novada attīstības perspektīvām, vīziju un stratēģiskajiem mērķiem, kā arī telpiskās attīstības perspektīvām un stratēģijas īstenošanas uzdevumiem.

3. Attīstības programmas 2012.-2018.gadam pirmās redakcijas izstrāde

P.Šķiņķis informē par novada attīstības programmas lomu attīstības plānošanas dokumentu hierarhijā un tās nozīmi pašvaldības attīstības plānošanā. Klātesošie tiek iepazīstināti ar novada attīstības stratēģisko mērķu sasniegšanai plānotajiem rīcības virzieniem un pasākumiem. P.Šķiņķis uzsver attīstības programmas sastāvā ietvertā rīcības plāna aktualizēšanas nepieciešamību, precizējot nepieciešamo rīcību apjomu un investīcijas.

4. Teritorijas plānojuma 2012.-2024.gadam pirmās redakcijas izstrāde

J.Vītols iepazīstina klātesošos par teritorijas plānojuma nozīmi un saikni ar iepriekš minētajiem pašvaldības attīstības plānošanas dokumentiem. Klātesošie tiek informēti par teritorijas plānojuma izstrādes gaitu, izstrādes pamatojumu, ievērotajiem principiem un paveikto teritorijas plānotās (atļautās) izmantošanas risinājumu izstrādē. J.Vītols akcentē galvenās jaunā plānojuma atšķirības no iepriekš izstrādātajiem pagastu teritorijas plānojumiem, kā arī informē par saņemtajiem iedzīvotāju un juridisko personu iesniegumiem saistībā ar teritorijas izmantošanas veidu maiņu.

5. Stratēģiskais ietekmes uz vidi novērtējums un plānošanas dokumentu vides pārskata projekts


M.Bērziņš informē sanāksmes dalībniekus par stratēģiskā ietekmes uz vidi novērtējuma būtību pašvaldības attīstības plānošanas dokumentu izstrādē. Klātesošie tiek iepazīstināti ar stratēģiskā ietekmes uz vidi novērtējuma procedūru, novērtējuma mērķi un pamatojumu. M.Bērziņš ziņojumā analizē novada īpaši aizsargājamo dabas teritoriju lomu novada attīstībā, kā arī iepazīstina ar vides riska objektiem un teritorijām Burtņieku novadā. Noslēgumā tiek apkopoti ar plānošanas dokumentu īstenošanu saistītie risinājumi un to ietekme.

6. Priekšlikumi, komentāri un jautājumi

Sanāksmes dalībnieki iesaistās diskusijā par izstrādāto novada attīstības plānošanas dokumentu pirmās redakcijas saturu. Sanāksmē tiek izteikti vairāki priekšlikumi un komentāri, kas apkopoti tabulā.

Nr.	Priekšlikums vai komentārs
1.	Teritorijas plānojuma paskaidrojuma raksta pielikumos nepieciešams papildināt pašvaldības nozīmēs kultūrvēstures pieminekļu sarakstu, iekļaujot tajā nozīmīgākos vietējos kultūrvēstures un dabas pieminekļus.
2.	Nepieciešams precizēt izstrādātos teritorijas izmantošanas un apbūves noteikumus atbilstoši Būvvaldes un Attīstības nodaļas komentāriem.

Sanāksme beidzās: plkst. 15:00

Sanāksmes vadītājs:  Māris Bērziņš

Protokolēja:  Ieva Baltiņa



IEGULDĪJUMS TAVĀ NĀKOTNĒ!



Projekta „Burtnieku novada attīstības programmas un teritorijas plānojuma izstrāde”
vienošanās Nr. 1DP/1.5.3.2.0/10/APIA/VRAA/100/013

I. REDAKCIJAS SABIEDRISKĀ APSPIEŠANA

Vecates pagastā 28. 06. 2012.
(Datums)

Sanāksme sākas 13:00 beidzas 15:00

Klātesošie
dalībnieki:

Santa Lavīte (vārds, uzvārds)	[Paraksts] (paraksts)
[Paraksts] (vārds, uzvārds)	[Paraksts] (paraksts)
Maija Luģiņa (vārds, uzvārds)	[Paraksts] (paraksts)
Aleksandra (vārds, uzvārds)	[Paraksts] (paraksts)
Pēteris Krišis (vārds, uzvārds)	[Paraksts] (paraksts)
Lelde Bērziņa (vārds, uzvārds)	[Paraksts] (paraksts)
Kārlis Seņģēdls (vārds, uzvārds)	[Paraksts] (paraksts)
Karīna Vērdīte (vārds, uzvārds)	[Paraksts] (paraksts)
Māris Kārlis Mūnštāls (vārds, uzvārds)	[Paraksts] (paraksts)
Pēteris Šauvins (vārds, uzvārds)	[Paraksts] (paraksts)
Aivārs Jēse (vārds, uzvārds)	[Paraksts] (paraksts)
Jeva Baltrņa (vārds, uzvārds)	[Paraksts] (paraksts)
Juris Vītols (vārds, uzvārds)	[Paraksts] (paraksts)
MĀRIS BĒRZIŅŠ (vārds, uzvārds)	[Paraksts] (paraksts)
(vārds, uzvārds)	(paraksts)
(vārds, uzvārds)	(paraksts)
(vārds, uzvārds)	(paraksts)
(vārds, uzvārds)	(paraksts)

Burtnieku novada pašvaldība

**Burtnieku novada pašvaldības teritorijas attīstības plānošanas dokumentu
sabiedriskā apspriešana**

SANĀKSMES PROTOKOLS

Matīšu pagasta pārvalde: Upes iela 22, Matīši, Matīšu pag., Burtnieku nov.

2012.gada 28.jūnijā

Protokols Nr.4

Sabiedriskās apspriešanas sanāksme atklāta: plkst. 16:00

Sabiedriskās apspriešanas dalībnieki:

1. Kārlis Sedvalds, deputāts, Burtnieku novada Domes priekšsēdētāja vietnieks
2. Edvīns Straume, deputāts, Burtnieku novada pašvaldības Nekustamo Īpašumu nodaļas vadītājs
3. Jānis Ķilpītis, deputāts, uzņēmējs
4. Rasma Liepiņa, Būvvaldes vadītāja
5. Santa Rāviča, Burtnieku novada pašvaldības Attīstības nodaļas vadītāja
6. Vita Zvejniece, Burtnieku novada pašvaldības Dzimtsarakstu nodaļas vadītājas vietniece
7. Tamāra Broka, novada iedzīvotāja
8. Inga Broka, novada iedzīvotāja
9. Aleksandrs Lazarevs, novada iedzīvotājs
10. Lelde Bukovska, novada iedzīvotāja
11. Pēteris Šķiņķis, attīstības plānošanas dokumentu izstrādātāja pārstāvis
12. Juris Vītols, attīstības plānošanas dokumentu izstrādātāja pārstāvis, SIA „Delta Kompānija”
13. Ieva Baltiņa, attīstības plānošanas dokumentu izstrādātāja pārstāve, SIA „Delta Kompānija”
14. Māris Bērziņš, attīstības plānošanas dokumentu izstrādātāja pārstāvis, SIA „Geo Consultants”

Sanāksmi vada: Māris Bērziņš, SIA „Geo Consultants”

Sanāksmi protokolē: Ieva Baltiņa, SIA „Delta Kompānija”

Darba kārtība:

1. Burtnieku novada teritorijas attīstības plānošanas dokumentu izstrādes kopsavilkums
2. Ilgtspējīgas attīstības stratēģijas 2012.-2030.gadam pirmās redakcijas izstrāde
3. Attīstības programmas 2012.-2018.gadam pirmās redakcijas izstrāde
4. Teritorijas plānojuma 2012.-2024.gadam pirmās redakcijas izstrāde
5. Stratēģiskais ietekmes uz vidi novērtējums un plānošanas dokumentu vides pārskata projekts
6. Priekšlikumi, komentāri un jautājumi

1. Burtnieku novada teritorijas attīstības plānošanas dokumentu izstrādes kopsavilkums

M.Bērziņš informē par Burtnieku novada teritorijas attīstības plānošanas dokumentu izstrādes nepieciešamību, dokumentu izstrādes gaitu, sabiedriskās apspriešanas mērķiem un pasākumiem, kā arī īsumā iepazīstina ar izstrādāto dokumentu būtību, savstarpējo papildinātību un atšķirībām.

2. Ilgtspējīgas attīstības stratēģijas 2012.-2030.gadam pirmās redakcijas izstrāde

P.Šķiņķis izklāsta klātesošajiem par novada ilgtspējīgas stratēģijas nepieciešamību un būtiskākajiem priekšnosacījumiem pašvaldības teritorijas attīstībai. Sanāksmes dalībnieki tiek iepazīstināti ar dokumenta saturu – novada attīstības perspektīvām, vīziju un stratēģiskajiem mērķiem, kā arī telpiskās attīstības perspektīvām un stratēģijas īstenošanas uzdevumiem.

3. Attīstības programmas 2012.-2018.gadam pirmās redakcijas izstrāde

P.Šķiņķis informē par novada attīstības programmas lomu attīstības plānošanas dokumentu hierarhijā un tās nozīmi pašvaldības attīstības plānošanā. Klātesošie tiek iepazīstināti ar novada attīstības stratēģisko mērķu sasniegšanai plānotajiem rīcības virzieniem un pasākumiem. P.Šķiņķis uzsver attīstības programmas sastāvā ietvertā rīcības plāna aktualizēšanas nepieciešamību, precizējot nepieciešamo rīcību apjomu un investīcijas.

4. Teritorijas plānojuma 2012.-2024.gadam pirmās redakcijas izstrāde

J.Vītols iepazīstina klātesošos par teritorijas plānojuma nozīmi un saikni ar iepriekš minētajiem pašvaldības attīstības plānošanas dokumentiem. Klātesošie tiek informēti par teritorijas plānojuma izstrādes gaitu, izstrādes pamatojumu, ievērotajiem principiem un paveikto teritorijas plānotās (atļautās) izmantošanas risinājumu izstrādē. J.Vītols akcentē galvenās jaunā plānojuma atšķirības no iepriekš izstrādātajiem pagastu teritorijas plānojumiem, kā arī informē par saņemtajiem iedzīvotāju un juridisko personu iesniegumiem saistībā ar teritorijas izmantošanas veidu maiņu.

5. Stratēģiskais ietekmes uz vidi novērtējums un plānošanas dokumentu vides pārskata projekts

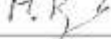
M.Bērziņš informē sanāksmes dalībniekus par stratēģiskā ietekmes uz vidi novērtējuma būtību pašvaldības attīstības plānošanas dokumentu izstrādē. Klātesošie tiek iepazīstināti ar stratēģiskā ietekmes uz vidi novērtējuma procedūru, novērtējuma mērķi un pamatojumu. M.Bērziņš ziņojumā analizē novada īpaši aizsargājamo dabas teritoriju lomu novada attīstībā, kā arī iepazīstina ar vides riska objektiem un teritorijām Burtnieku novadā. Noslēgumā tiek apkopoti ar plānošanas dokumentu īstenošanu saistītie risinājumi un to ietekme.

6. Priekšlikumi, komentāri un jautājumi

Sanāksmes dalībnieki iesaistās diskusijā par izstrādāto novada attīstības plānošanas dokumentu pirmās redakcijas saturu. Sanāksmē tiek izteikti vairāki priekšlikumi un komentāri, kas apkopoti tabulā.

Nr.	Priekšlikums vai komentārs
1.	Novadā nepieciešams izveidot mehānismu vai rīcību kopumu, ar kura palīdzību būtu iespējams sakārtot degradētās teritorijas (vecās fermas, noliktavas, darbnīcas u.c.), kas šobrīd neveicina dzīves vides pievilcību.
2.	Novadā jāveicina sadarbība ar lauku partnerībām un Lauku atbalsta dienestu, lai novada iedzīvotājiem, mazajiem uzņēmumiem un mājražotājiem būtu pieejama plašāka informācija par ražošanas attīstības iespējām un finansējuma piesaisti.

Sanāksme beidzās: plkst. 17:00

Sanāksmes vadītājs:  Māris Bērziņš

Protokolēja:  Ieva Baltiņa



IEGULDĪJUMS TAVĀ NĀKOTNĒ!



Projekta „Burtnieku novada attīstības programmas un teritorijas plānojuma izstrāde”
vienošānis Nr. 1DP/1.5.3.2.0/16/APIA/VRAA/100/013

I. REDAKCIJAS SABIEDRISKĀ APSPRIEŠANA

Habīnu pagastā 28.06.2012.
(Datums)

Sanāksme sākas 16:00 beidzas _____

Klātesošie
dalībnieki:

<u>Sandra Korica</u> (vārds, uzvārds)	<u>[Signature]</u> (paraksts)
<u>Rozina Līgma</u> (vārds, uzvārds)	<u>[Signature]</u> (paraksts)
<u>Vēls Trūjāns</u> (vārds, uzvārds)	<u>[Signature]</u> (paraksts)
<u>Lelele Būvīte</u> (vārds, uzvārds)	<u>[Signature]</u> (paraksts)
<u>Kāzka Sedrolde</u> (vārds, uzvārds)	<u>[Signature]</u> (paraksts)
<u>Tāmaļa Brodī</u> (vārds, uzvārds)	<u>[Signature]</u> (paraksts)
<u>Jurga Brūne</u> (vārds, uzvārds)	<u>[Signature]</u> (paraksts)
<u>Aleksandrs Lazarevs</u> (vārds, uzvārds)	<u>[Signature]</u> (paraksts)
<u>Jānis Hilpa</u> (vārds, uzvārds)	<u>[Signature]</u> (paraksts)
<u>Edvīns Stecaus</u> (vārds, uzvārds)	<u>[Signature]</u> (paraksts)
<u>MĀRIS BĒRZINS</u> (vārds, uzvārds)	<u>[Signature]</u> (paraksts)
<u>Jeva Baltiņa</u> (vārds, uzvārds)	<u>[Signature]</u> (paraksts)
<u>Pēteris Šķēdiņš</u> (vārds, uzvārds)	<u>[Signature]</u> (paraksts)
<u>Floris Vītols</u> (vārds, uzvārds)	<u>[Signature]</u> (paraksts)
_____ (vārds, uzvārds)	_____ (paraksts)
_____ (vārds, uzvārds)	_____ (paraksts)
_____ (vārds, uzvārds)	_____ (paraksts)
_____ (vārds, uzvārds)	_____ (paraksts)

Burtnieku novada pašvaldība

**Burtnieku novada pašvaldības teritorijas attīstības plānošanas dokumentu
sabiedriskā apspriešana**

SANĀKSMES PROTOKOLS

Ēveles pagasta pārvalde: „Ēveles skola”, Ēvele, Ēveles pag., Burtnieku nov.

2012.gada 3.jūlijā

Protokols Nr.5

Sabiedriskās apspriešanas sanāksme atklāta: plkst. 13:00

Sabiedriskās apspriešanas dalībnieki:

1. Kārlis Sedvalds, deputāts, Burtnieku novada Domes priekšsēdētāja vietnieks
2. Edvīns Straume, deputāts, Burtnieku novada pašvaldības Nekustamo īpašumu nodaļas vadītājs
3. Līga Ciguze, Burtnieku novada Ēveles pagasta pārvaldes vadītāja
4. Rasma Liepiņa, Būvvaldes vadītāja
5. Ivars Āboltiņš, uzņēmējs
6. Raimonds Bedritis, novada iedzīvotājs
7. Regīna Ostapko, novada iedzīvotāja
8. Ivars Ciguzis, novada iedzīvotājs
9. Ilze Kurte, Ēveles pamatskolas skolotāja
10. Anda Jukāme, Burtnieku novada pašvaldības Kultūras darba organizatore
11. Pēteris Šķiņķis, attīstības plānošanas dokumentu izstrādātāja pārstāvis
12. Juris Vītolis, attīstības plānošanas dokumentu izstrādātāja pārstāvis, SIA „Delta Kompānija”
13. Ieva Baltiņa, attīstības plānošanas dokumentu izstrādātāja pārstāve, SIA „Delta Kompānija”
14. Māris Bērziņš, attīstības plānošanas dokumentu izstrādātāja pārstāvis, SIA „Geo Consultants”

Sanāksmi vada: Māris Bērziņš, SIA „Geo Consultants”

Sanāksmi protokolē: Ieva Baltiņa, SIA „Delta Kompānija”

Darba kārtība:

1. Burtnieku novada teritorijas attīstības plānošanas dokumentu izstrādes kopsavilkums
2. Ilgtspējīgas attīstības stratēģijas 2012.-2030.gadam pirmās redakcijas izstrāde
3. Attīstības programmas 2012.-2018.gadam pirmās redakcijas izstrāde
4. Teritorijas plānojuma 2012.-2024.gadam pirmās redakcijas izstrāde
5. Stratēģiskais ietekmes uz vidi novērtējums un plānošanas dokumentu vides pārskata projekts
6. Priekšlikumi, komentāri un jautājumi

1. Burtnieku novada teritorijas attīstības plānošanas dokumentu izstrādes kopsavilkums

M.Bērziņš informē par Burtnieku novada teritorijas attīstības plānošanas dokumentu izstrādes nepieciešamību, dokumentu izstrādes gaitu, sabiedriskās apspriešanas mērķiem un pasākumiem, kā arī īsumā iepazīstina ar izstrādāto dokumentu būtību, savstarpējo papildinātību un atšķirībām.

2. Ilgtspējīgas attīstības stratēģijas 2012.-2030.gadam pirmās redakcijas izstrāde

P.Šķiņķis izklāsta klātesošajiem par novada ilgtspējīgas stratēģijas nepieciešamību un būtiskākajiem priekšnosacījumiem pašvaldības teritorijas attīstībai. Sanāksmes dalībnieki tiek iepazīstināti ar dokumenta saturu – novada attīstības perspektīvām, vīziju un stratēģiskajiem mērķiem, kā arī telpiskās attīstības perspektīvām un stratēģijas īstenošanas uzdevumiem.

3. Attīstības programmas 2012.-2018.gadam pirmās redakcijas izstrāde

P.Šķiņķis informē par novada attīstības programmas lomu attīstības plānošanas dokumentu hierarhijā un tās nozīmi pašvaldības attīstības plānošanā. Klātesošie tiek iepazīstināti ar novada attīstības stratēģisko mērķu sasniegšanai plānotajiem rīcības virzieniem un pasākumiem. P.Šķiņķis uzsver attīstības programmas sastāvā ietvertā rīcības plāna aktualizēšanas nepieciešamību, precizējot nepieciešamo rīcību apjomu un investīcijas.

4. Teritorijas plānojuma 2012.-2024.gadam pirmās redakcijas izstrāde

J.Vītols iepazīstina klātesošos par teritorijas plānojuma nozīmi un saikni ar iepriekš minētajiem pašvaldības attīstības plānošanas dokumentiem. Klātesošie tiek informēti par teritorijas plānojuma izstrādes gaitu, izstrādes pamatojumu, ievērotajiem principiem un paveikto teritorijas plānotās (atļautās) izmantošanas risinājumu izstrādē. J.Vītols akcentē galvenās jaunā plānojuma atšķirības no iepriekš izstrādātajiem pagastu teritorijas plānojumiem, kā arī informē par saņemtajiem iedzīvotāju un juridisko personu iesniegumiem saistībā ar teritorijas izmantošanas veidu maiņu.

5. Stratēģiskais ietekmes uz vidi novērtējums un plānošanas dokumentu vides pārskata projekts

M.Bērziņš informē sanāksmes dalībniekus par stratēģiskā ietekmes uz vidi novērtējuma būtību pašvaldības attīstības plānošanas dokumentu izstrādē. Klātesošie tiek iepazīstināti ar stratēģiskā ietekmes uz vidi novērtējuma procedūru, novērtējuma mērķi un pamatojumu. M.Bērziņš ziņojumā analizē novada īpaši aizsargājamo dabas teritoriju lomu novada attīstībā, kā arī iepazīstina ar vides riska objektiem un teritorijām Burtnieku novadā. Noslēgumā tiek apkopoti ar plānošanas dokumentu īstenošanu saistītie risinājumi un to ietekme.

6. Priekšlikumi, komentāri un jautājumi

Sanāksmes dalībnieki iesaistās diskusijā par izstrādāto novada attīstības plānošanas dokumentu pirmās redakcijas saturu. Sanāksmē tiek izteikti vairāki priekšlikumi un komentāri, kas apkopoti tabulā.

Nr.	Priekšlikums vai komentārs
1.	Ēveles ciemā nepieciešama palīdzība daudzdzīvokļu ēku energoefektivitātes paaugstināšanas projektu sagatavošanā un finansējuma piesaistē. Tāpat jāmeklē risinājumi mazturīgo iedzīvotāju grupu atbalstam, lai varētu izpildīt finansiālās saistības šādu projektu īstenošanai.
2.	Ēveles pagastā un visā Burtnieku novadā nepieciešams risināt strukturālā bezdarba problēmas un veicināt iedzīvotāju iesaistīšanos darba tirgū.
3.	Nozīmīga loma novada dzīves vides un telpas attīstībā jāvelta kultūrvides veidošanai, nodrošinot atbilstošu atbalstu.
4.	Attīstības programmas rīcības plānā ietverto investīciju plānu nepieciešams atspoguļot pagastu griezumā, norādot īstenojamus projektus un piesaistāmo investīciju apjomu katram novada pagastam.

Sanāksme beidzās: plkst. 15:00

Sanāksmes vadītājs: M. B. Māris Bērziņš

Protokolēja: I. B. Ieva Baltiņa



IEGULDĪJUMS TAVĀ NĀKOTNĒ!



Projekta „Burtnieku novada attīstības programmas un teritorijas plānojuma izstrāde”
vieošanās Nr. 1DP/1.5.3.2.0/10/APIA/VLAA/100/013

I. REDAKCIJAS SABIEDRISKĀ APSPRIEŠANA

Eirolis pagastā 03.07.2012
(Datums)

Sanāksme sākas 13:00 beidzas 15:00

Klātesošie
dalībnieki:

<u>Rasma Liepiņa</u> (vārds, uzvārds)	<u>[Signature]</u> (paraksts)
<u>Kārlis Sedvalds</u> (vārds, uzvārds)	<u>[Signature]</u> (paraksts)
<u>Frans Hēlītis</u> (vārds, uzvārds)	<u>[Signature]</u> (paraksts)
<u>Raimonda Bedriča</u> (vārds, uzvārds)	<u>[Signature]</u> (paraksts)
<u>Regina [Signature]</u> (vārds, uzvārds)	<u>[Signature]</u> (paraksts)
<u>Edvīns Štraups</u> (vārds, uzvārds)	<u>[Signature]</u> (paraksts)
<u>Juan Cigursis</u> (vārds, uzvārds)	<u>[Signature]</u> (paraksts)
<u>Līga [Signature]</u> (vārds, uzvārds)	<u>[Signature]</u> (paraksts)
<u>Jāze Kuste</u> (vārds, uzvārds)	<u>[Signature]</u> (paraksts)
<u>Eirīšs Vitols</u> (vārds, uzvārds)	<u>[Signature]</u> (paraksts)
<u>Pēteris Šķirvītis</u> (vārds, uzvārds)	<u>[Signature]</u> (paraksts)
<u>MĀRIS BERTINIS</u> (vārds, uzvārds)	<u>[Signature]</u> (paraksts)
<u>Jeva Baltina</u> (vārds, uzvārds)	<u>[Signature]</u> (paraksts)
<u>Anda Fušme</u> (vārds, uzvārds)	<u>[Signature]</u> (paraksts)
_____	_____
(vārds, uzvārds)	(paraksts)
_____	_____
(vārds, uzvārds)	(paraksts)
_____	_____
(vārds, uzvārds)	(paraksts)
_____	_____
(vārds, uzvārds)	(paraksts)

Burtnieku novada pašvaldība

**Burtnieku novada pašvaldības teritorijas attīstības plānošanas dokumentu
sabiedriskā apspriešana**

SANĀKSMES PROTOKOLS

Rencēnu pagasta pārvalde: Valmieras iela 13, Rencēni, Rencēnu pag., Burtnieku nov.

2012.gada 3.jūlijā

Protokols Nr.6

Sabiedriskās apspriešanas sanāksme atklātā: plkst. 16:00

Sabiedriskās apspriešanas dalībnieki:

1. Kārlis Sedvalds, deputāts, Burtnieku novada Domes priekšsēdētāja vietnieks
2. Edvīns Straume, deputāts, Burtnieku novada pašvaldības Nekustamo īpašumu nodaļas vadītājs
3. Inese Sippo, Burtnieku novada Rencēnu pagasta pārvaldes vadītāja
4. Rasma Liepiņa, Būvvaldes vadītāja
5. Ilona Kalniņa, Burtnieku novada pašvaldības Rencēnu kultūras nama vadītāja
6. Anete Žingele, novada iedzīvotāja
7. Pēteris Šķiņķis, attīstības plānošanas dokumentu izstrādātāja pārstāvis
8. Juris Vītols, attīstības plānošanas dokumentu izstrādātāja pārstāvis, SIA „Delta Kompānija”
9. Ieva Baltiņa, attīstības plānošanas dokumentu izstrādātāja pārstāve, SIA „Delta Kompānija”
10. Māris Bērziņš, attīstības plānošanas dokumentu izstrādātāja pārstāvis, SIA „Geo Consultants”

Sanāksmi vada: Māris Bērziņš, SIA „Geo Consultants”

Sanāksmi protokolē: Ieva Baltiņa, SIA „Delta Kompānija”

Darba kārtība:

1. Burtnieku novada teritorijas attīstības plānošanas dokumentu izstrādes kopsavilkums
2. Ilgtspējīgas attīstības stratēģijas 2012.-2030.gadam pirmās redakcijas izstrāde
3. Attīstības programmas 2012.-2018.gadam pirmās redakcijas izstrāde
4. Teritorijas plānojuma 2012.-2024.gadam pirmās redakcijas izstrāde
5. Stratēģiskais ietekmes uz vidi novērtējums un plānošanas dokumentu vides pārskata projekts
6. Priekšlikumi, komentāri un jautājumi

I. Burtnieku novada teritorijas attīstības plānošanas dokumentu izstrādes kopsavilkums

M.Bērziņš informē par Burtnieku novada teritorijas attīstības plānošanas dokumentu izstrādes nepieciešamību, dokumentu izstrādes gaitu, sabiedriskās apspriešanas mērķiem un pasākumiem, kā arī īsumā iepazīstina ar izstrādāto dokumentu būtību, savstarpējo papildinātību un atšķirībām.

2. Ilgtspējīgas attīstības stratēģijas 2012.-2030.gadam pirmās redakcijas izstrāde

P.Šķiņķis izklāsta klātesošajiem par novada ilgtspējīgas stratēģijas nepieciešamību un būtiskākajiem priekšnosacījumiem pašvaldības teritorijas attīstībai. Sanāksmes dalībnieki tiek iepazīstināti ar dokumenta saturu – novada attīstības perspektīvām, vīziju un stratēģiskajiem mērķiem, kā arī telpiskās attīstības perspektīvām un stratēģijas īstenošanas uzdevumiem.

3. Attīstības programmas 2012.-2018.gadam pirmās redakcijas izstrāde

P.Šķiņķis informē par novada attīstības programmas lomu attīstības plānošanas dokumentu hierarhijā un tās nozīmi pašvaldības attīstības plānošanā. Klātesošie tiek iepazīstināti ar novada attīstības stratēģisko mērķu sasniegšanai plānotajiem rīcības virzieniem un pasākumiem. **P.Šķiņķis** uzsver attīstības programmas sastāvā ietvertā rīcības plāna aktualizēšanas nepieciešamību, precizējot nepieciešamo rīcību apjomu un investīcijas.

4. Teritorijas plānojuma 2012.-2024.gadam pirmās redakcijas izstrāde

J.Vītols iepazīstina klātesošos par teritorijas plānojuma nozīmi un saikni ar iepriekš minētajiem pašvaldības attīstības plānošanas dokumentiem. Klātesošie tiek informēti par teritorijas plānojuma izstrādes gaitu, izstrādes pamatojumu, ievērotajiem principiem un paveikto teritorijas plānotās (atļautās) izmantošanas risinājumu izstrādē. **J.Vītols** akcentē galvenās jaunā plānojuma atšķirības no iepriekš izstrādātajiem pagastu teritorijas plānojumiem, kā arī informē par saņemtajiem iedzīvotāju un juridisko personu iesniegumiem saistībā ar teritorijas izmantošanas veidu maiņu.

5. Stratēģiskais ietekmes uz vidi novērtējums un plānošanas dokumentu vides pārskata projekts

M.Bērziņš informē sanāksmes dalībniekus par stratēģiskā ietekmes uz vidi novērtējuma būtību pašvaldības attīstības plānošanas dokumentu izstrādē. Klātesošie tiek iepazīstināti ar stratēģiskā ietekmes uz vidi novērtējuma procedūru, novērtējuma mērķi un pamatojumu. **M.Bērziņš** ziņojumā analizē novada īpaši aizsargājamo dabas teritoriju lomu novada attīstībā, kā arī iepazīstina ar vides riska objektiem un teritorijām Burtnieku novadā. Noslēgumā tiek apkopoti ar plānošanas dokumentu īstenošanu saistītie risinājumi un to ietekme.

6. Priekšlikumi, komentāri un jautājumi

Sanāksmes dalībnieki iesaistās diskusijā par izstrādāto novada attīstības plānošanas dokumentu pirmās redakcijas saturu. Sanāksmē tiek izteikti vairāki priekšlikumi un komentāri, kas apkopoti tabulā.

Nr.	Priekšlikums vai komentārs
1.	Teritorijas plānojuma Grafiskajā daļā d/s „Līdzēni” plānoto (atļauto) izmantošanu noteikt kā personīgo palīgsaimniecību teritoriju.
2.	Teritorijas plānojuma Grafiskajā daļā precizēt un parādīt visus Rencēnu un Līdzēnu ciema ielu nosaukumus.
3.	Teritorijas plānojuma Grafiskajā daļā precizēt un parādīt visus viensētu nosaukumus Rencēnu pagastā.
4.	Teritorijas plānojuma Grafiskajā daļā visos novada ciemu plānos nepieciešams precizēt inženierkomunikāciju novietnes.

Nr.	Priekšlikums vai komentārs
5.	Teritorijas plānojuma Grafiskajā daļā nepieciešams precizēt un atlikt visu ūdensteču nosaukumus.

Sanāksme beidzās; plkst. 17:00

Sanāksmes vadītājs: M.B. Māris Bērziņš

Protokolēja: I.B. Ieva Baltiņa



IEGULDĪJUMS TAVĀ NĀKOTNĒ!



Projekta „Burtnieku novada attīstības programmas un teritorijas plānojuma izstrāde”
vienošanos Nr. 1DP/L3.3.2.0/10/APIA/VRAA/100/013

I. REDAKCIJAS SABIEDRISKĀ APSPRIEŠANA

Rēvānču pagastā 03.07.2012.
(Datums)

Sanāksme sūkas 16:00 beidzas 17:00

Klātesošie
dalībnieki:

<u>MĀRIS BĒRĪNS</u> (vārds, uzvārds)	<u>M. Bērnis</u> (paraksts)
<u>Elvīns Vītols</u> (vārds, uzvārds)	<u>[Paraksts]</u> (paraksts)
<u>Edvīns Štraums</u> (vārds, uzvārds)	<u>[Paraksts]</u> (paraksts)
<u>Andrejs Silpa</u> (vārds, uzvārds)	<u>[Paraksts]</u> (paraksts)
<u>Kārlis Sedwāldis</u> (vārds, uzvārds)	<u>[Paraksts]</u> (paraksts)
<u>Mona Kalniņa</u> (vārds, uzvārds)	<u>[Paraksts]</u> (paraksts)
<u>Ande Linnell</u> (vārds, uzvārds)	<u>[Paraksts]</u> (paraksts)
<u>Pēteris Jūrišs</u> (vārds, uzvārds)	<u>[Paraksts]</u> (paraksts)
<u>Rasma Liepiņa</u> (vārds, uzvārds)	<u>[Paraksts]</u> (paraksts)
_____	_____
(vārds, uzvārds)	(paraksts)
_____	_____
(vārds, uzvārds)	(paraksts)
_____	_____
(vārds, uzvārds)	(paraksts)
_____	_____
(vārds, uzvārds)	(paraksts)
_____	_____
(vārds, uzvārds)	(paraksts)
_____	_____
(vārds, uzvārds)	(paraksts)
_____	_____
(vārds, uzvārds)	(paraksts)
_____	_____
(vārds, uzvārds)	(paraksts)

6. SADARBĪBA AR INSTITŪCIJĀM

6.1. Pārskata tabula sadarbībai ar institūcijām

Uzsākot Burtnieku novada teritorijas plānojuma 2012.-2024.gadam izstrādi, Burtnieku novada dome pilnvaroja SIA „Geo Consultants” pieprasīt nosacījumus plānojuma izstrādei LR MK noteikumos Nr.1148 „Vietējās pašvaldības teritorijas plānošanas noteikumi” norādītajām institūcijām, no kurām teritorijas plānojuma izstrādes laikā jāsaņem nosacījumi teritorijas plānojuma izstrādei un atzinumi par izstrādāto plānojumu.

Burtnieku novada pašvaldība, izstrādājot novada teritorijas plānojumu, nosacījumus teritorijas plānojuma izstrādei un atzinumus par plānojuma 1.redakciju ir pieprasījusi un saņēmusi no sekojošām institūcijām:

Nr.	Institūcija	Pieprasīti nosacījumi	Saņemti nosacījumi	Pieprasīts atzinums	Saņemts atzinums
1.	Valsts vides dienesta Valmieras reģionālā vides pārvalde	16.08.2011	07.09.2011	04.06.2012	11.07.2012
2.	Valsts Kultūras pieminekļu aizsardzības inspekcija, Vidzemes reģionālā nodaļa	16.08.2011	12.09.2011	04.06.2012	13.07.2012
3.	VAS "Latvijas Valsts ceļi" Vidzemes reģiona Valmieras nodaļa	16.08.2011	12.09.2011	04.06.2012	12.06.2012
4.	Veselības inspekcijas Vidzemes kontroles nodaļa	16.08.2011	19.09.2011	04.06.2012	20.06.2012
5.	Valsts zemes dienests, Vidzemes reģionālā nodaļa	16.08.2011	22.08.2011	11.06.2012	29.06.2012
6.	AS "Latvenergo"	16.08.2011	28.09.2011	04.06.2012	04.07.2012
7.	AS "Latvijas gāze" Stratēģijas un attīstības daļa	16.08.2011	30.09.2011	04.06.2012	26.06.2012
8.	Valsts ugunsdzēsības un glābšanas dienests, Vidzemes reģiona brigāde, Valmieras daļa	16.08.2011	17.08.2011	04.06.2012	19.06.2012
9.	Vidzemes plānošanas reģions	16.08.2011	16.09.2011	04.06.2012	16.07.2012
10.	VSIA "Zemkopības ministrijas nekustamie īpašumi", Vidzemes reģiona meliorācijas nodaļa	16.08.2011	elektroniski	04.06.2012	12.06.2012
11.	Dabas aizsardzības pārvalde	16.08.2011	23.09.2011	04.06.2012	28.06.2012
12.	Valsts meža dienests, Ziemeļvidzemes virsmežniecība	16.08.2011	19.09.2011	04.06.2012	06.07.2012
13.	AS "Latvijas valsts meži", Rietumvidzemes mežsaimniecība	16.08.2011	19.09.2011	04.06.2012	18.06.2012



Burtņieku novada teritorijas plānojums 2012.-2024.gadam

III Daļa. Pārskats par teritorijas plānojuma izstrādi

Nr.	Institūcija	Pieprasīti nosacījumi	Saņemti nosacījumi	Pieprasīts atzinums	Saņemts atzinums
14.	AS "Latvijas valsts meži", Austrumvidzemes mežsaimniecība	netika pieprasīts	19.10.2011	04.06.2012	04.07.2012
15.	VSIA "Latvijas Vides, ģeoloģijas un meteoroloģijas centrs"	16.08.2011	16.09.2011	netika sūtīts	nav saņemts
16.	VAS "Latvijas dzelzceļš", Infrastruktūras pārvalde	16.08.2011	05.09.2011	netika sūtīts	nav saņemts
17.	SIA "Lattelecom"	16.08.2011	22.08.2011	04.06.2012	06.07.2012
18.	SIA "Latvijas mobilais telefons"	16.08.2011	22.08.2011	04.06.2012	14.06.2012
19.	SIA "TELE2"	16.08.2011	nav saņemti	04.06.2012	nav saņemts
20.	SIA "BITE Latvija"	16.08.2011	31.08.2011	04.06.2012	11.06.2012
21.	VAS "Latvijas Valsts radio un televīzijas centrs"	16.08.2011	06.09.2011	04.06.2012	27.06.2012
22.	Valmieras pilsētas pašvaldība	07.03.2011 / 16.08.2011	15.09.2011 / 04.04.2011	04.06.2012	20.06.2012
23.	Alojas novada pašvaldība	23.03.2011 / 16.08.2011	01.04.2011	04.06.2012	nav saņemts
24.	Mazsalacas novada pašvaldība	07.03.2011 / 16.08.2011	24.03.2011 / 08.09.2011	04.06.2012	29.06.2012
25.	Rūjienas novada pašvaldība	07.03.2011 / 16.08.2011	24.03.2011 / 25.08.2011	04.06.2012	nav saņemts
26.	Strenču novada pašvaldība	16.08.2011	nav saņemti	04.06.2012	nav saņemts
27.	Valkas novada pašvaldība	07.03.2011 / 16.08.2011	17.03.2011 / 14.09.2011	04.06.2012	nav saņemts
28.	Beverīnas novada pašvaldība	07.03.2011 / 16.08.2011	31.03.2011 / 29.08.2011	04.06.2012	nav saņemts
29.	Kocēnu novada pašvaldība	07.03.2011 / 16.08.2011	28.03.2011	04.06.2012	29.06.2012
30.	Naukšēnu novada pašvaldība	07.03.2011 / 16.08.2011	14.04.2011	04.06.2012	29.06.2012
31.	LR IeM IeVP Valmieras cietums	netika pieprasīts	nav saņemti	11.06.2012	09.07.2012



6.2. Pārskata ziņojums par institūciju nosacījumu ievērošanu

Nr.	Institūcija	Nosacījumos ietvertās prasības	Nosacījumu prasību ievērošana
1.	VVD Valmieras reģionālā vides pārvalde	<p>1. Teritorijas plānojumu jāizstrādā, ievērojot:</p> <ul style="list-style-type: none">1.1. „Aizsargjoslu likuma” (spēkā no 1997.gada 11.marta) prasības – vides un dabas resursu aizsardzības aizsargjoslas, ekspluatācijas aizsargjoslas, sanitārās aizsargjoslas un drošības aizsargjoslas, to izveidošanas (arī grozīšanas un likvidēšanas) pamatprincipus un īpašuma lietošanas tiesību aprobežojumus.1.2. „Vides aizsardzības likuma” (spēkā no 2006.gada 29.novembra) 3.panta pirmās daļas 2., 3., un 4.punktā noteiktos vides aizsardzības principus, t.sk. Piesardzības, novēršanas un izvērtēšanas principu.1.3. „Likuma par piesārņojumu” (spēkā no 2001.gada 1.jūlija) 5.pantā noteiktos piesardzības pasākumus.1.4. Likuma „Par zemes dzīlēm” (spēkā no 1996.gada 4.jūnija) prasības.1.5. Ministru kabineta 2007.gada 24 aprīļa noteikumu Nr.280 “Zemes dzīļu izmantošanas licenču un bieži sastopamo derīgo izrakteņu ieguves atļauju izsniegšanas un ģeoloģiskās informācijas izmantošanas vispārīgā kārtība” prasības.1.6. Likuma „Par ietekmes uz vidi novērtējumu” (spēkā no 1998.gada 13.novembra) 1., 3., 4., 8., 10. pantu, 1. un 2.pielikumu.1.7. „Ūdens apsaimniekošanas likuma” (spēkā no 16.10.2002.) prasības.1.8. Likuma „Par īpaši aizsargājamām dabas teritorijām” (spēkā no 07.04.1993.) prasības.1.9. Likuma „Par Ziemeļvidzemes biosfēras rezervātu” (spēkā no 13.01.1998.) prasības.1.10. Ministru kabineta 2011. gada 19. aprīļa noteikumu Nr.303 “Ziemeļvidzemes biosfēras rezervāta individuālie aizsardzības un izmantošanas noteikumi” prasības.1.11. Ministru kabineta 2010.gada 1.marta noteikumu Nr.264 „īpaši aizsargājamo dabas teritoriju vispārējie aizsardzības un izmantošanas noteikumi” prasības.1.12. Ministru kabineta 2008. gada 20. novembra noteikumu Nr. 957 “Aizsargājamā ainavu apvidus “Ziemeļgauja” individuālie aizsardzības un izmantošanas noteikumi” prasības.1.13. Ministru kabineta 2009. gada 26. maija noteikumu Nr. 478 “Dabas lieguma “Sedas purvs” individuālie aizsardzības un izmantošanas noteikumi” prasības.1.14. Ministru kabineta 2007. gada 16. janvāra noteikumu Nr. 60 “ Dabas lieguma “Burtnieku ezera pļavas” individuālie aizsardzības un izmantošanas noteikumi” prasības.1.16. „Sugu un biotopu aizsardzības likumu” (spēkā no 19.04.2000.) prasības.1.17. Ministru kabineta 2010.gada 30.septembra noteikumu Nr.925 „Sugu un biotopu aizsardzības jomas eksperta atzinuma saturs un tajā ietvertās minimālās prasības”.	Nosacījumi ņemti vērā



Nr.	Institūcija	Nosacījumos ietvertās prasības	Nosacījumu prasību ievērošana
		<p>1.18. Ministru kabineta 2004.gada 23. aprīļa noteikumu Nr.157 „Kārtība, kādā veicams ietekmes uz vidi stratēģiskais novērtējums” 2.punkta 2.2 apakšpunktu un 3.punktu.</p> <p>1.19. Īpaši aizsargājamo dabas teritoriju Dabas aizsardzības plāns.</p> <p>2. Teritorijas plānojumā jāiestrādā:</p> <p>2.1. Teritorijas vides un dabas resursu vērtējums:</p> <ul style="list-style-type: none">• ģeoloģiskie, hidroģeoloģiskie un hidroloģiskie apstākļi: ģeoloģisko procesu raksturojums; derīgie izrakteņi un to atradnes, pazemes ūdens krājumi; to dabiskā aizsargātība no virszemes piesārņojuma un racionālā izmantošana; ūdensapgādes dziļurbumi, virszemes ūdens resursi, ūdensteces un ūdenstilpes, u.tml.;• bioloģiskās daudzveidības vērtējums; pievienot sertificēta eksperta slēdzienu / kopsavilkumu par Burtnieka novada teritorijā konstatētajiem īpaši aizsargājamiem biotopiem, retām un aizsargājamām augu, dzīvnieku un putnu sugām;• ainavu kvalitātes raksturojums un to aizsardzības pasākumi; noteikt konkrētas ainaviski vērtīgās teritorijas (ieskaitot atsevišķus skatu punktus, ceļus, utt.), šīs teritorijas attēlot grafiski (kā tas ir noteikts spēkā esošajā Limbažu pagasta teritorijas plānojumā);• vides un dabas resursu aizsargjoslas, ekspluatācijas aizsargjoslas, sanitārās u.c. aizsargjoslas; „Aizsargjoslu likumā” noteiktie aprobežojumi; noteikt plānotās aizsargjoslas un attēlot tās grafiski. <p>2.2. Teritorijas antropogēno slodžu, kas ir tieša vai netieša cilvēku un viņu saimnieciskās darbības ietekme uz dabu kopumā vai uz tās atsevišķiem komponentiem un elementiem (ainavām, dabas resursiem u. tml.), analīze un vides kvalitāte:</p> <ul style="list-style-type: none">• Virszemes ūdensobjektu aizsargjoslas, kurās saimnieciskā darbība (arī tūrisma un ar to saistītās infrastruktūras attīstība) pieļaujama tikai saskaņā ar „Aizsargjoslu likuma” 37.panta prasībām;• Applūstošās teritorijas, kurās saskaņā ar „Aizsargjoslu likuma” 37.panta pirmās daļas 4.punktu, aizliegts veikt teritorijas uzbēršanu, būvēt ēkas un būves, arī aizsargdambjus, izņemot īslaicīgas lietošanas būvju mazēku būvniecību, esošo būvju renovāciju, kultūras pieminekļu restaurāciju, utt.• Virszemes un pazemes ūdeņu kvalitāte (t.sk. dziļurbumu izmantošana, neizmantoto dziļurbumu tamponēšana, notekūdeņu apsaimniekošanas risinājumi, to ietekme uz minētajiem ūdens resursiem, perspektīvā plānotie pasākumi notekūdeņu apsaimniekošanas tehnoloģisko risinājumu uzlabošanai);• Potenciāli piesārņotās vietas; pasākumi to sanācijai, u.tml.;• Augsnes erozijai pakļautās teritorijas;• Gaisa piesārņojuma raksturojums (katlu mājas, notekūdeņu attīrīšanas iekārtas, ražotnes, u.tml.) un pasākumi gaisa kvalitātes uzlabošanai.	



Burtnieku novada teritorijas plānojums 2012.-2024.gadam

III Daļa. Pārskats par teritorijas plānojuma izstrādi

Nr.	Institūcija	Nosacījumos ietvertās prasības	Nosacījumu prasību ievērošana
		<p>2.3. Aizsargājamās dabas teritorijas (īpaši aizsargājamo dabas teritoriju izveidošanas, aizsardzības mērķi un dabas aizsardzības plāni, teritorijas, kurās tie apstiprināti, normatīvo aktu prasības attiecībā uz šo teritoriju atļauto, aizliegto izmantošanu un izmantošanas kārtību, rekreatīvās teritorijas, valsts un vietējās nozīmes dabas un kultūrvēsturiskie objekti, utt.). Teritorijas plānojumu izstrādājot, paredzēt pasākumus vides kvalitātes, t.sk. bioloģiskās daudzveidības, īpaši aizsargājamo sugu un biotopu, aizsargājamo dabas objektu u. tml., saglabāšanai.</p> <p>2.4. Novada, t.sk. ciemu administratīvās robežas.</p> <p>2.5. Infrastruktūras un inženierkomunikāciju risinājumi. Infrastruktūras un inženierkomunikāciju nodrošinājumu risinājumi teritorijās, kurās nav esošas apbūves, bet tāda tiek plānota. Paredzot zemes gabalu sadalīšanu vairākos mazākos perspektīvajai apbūvei (vairākām dzīvojamās māju grupām), nodrošināt centralizētas ūdensapgādes un notekūdeņu apsaimniekošanas risinājumus. Ja nav iespēja pieslēgties pie centralizētajiem tīkliem, jāparedz bioloģisko attīrīšanas iekārtu izbūve, notekūdeņu uzkrāšanas krājrezervuāru izbūve pieļaujama, ja notekūdeņus praktiski ir iespējams izvest uz ciemu vai pilsētu notekūdeņu attīrīšanas iekārtām.</p> <p>2.6. Burtnieka novada teritorijas plānojumā iestrādāt aprakstu par to, kādas izmaiņas paredzētas konkrētu pagastu plānojumos (teritorijas plānotajā (atļautajā) izmantošanā, u.tml.); definēt šo teritorijas plānojumu juridisko statusu.</p> <p>2.7. Teritorijas plānojumā (izmantošanas un apbūves noteikumos) jāiestrādā informācija par ietekmes uz vidi novērtējuma procedūru un novērtējuma principiem, atbilstoši likuma „Par ietekmes uz vidi novērtējumu” prasībām. Papildus tam jāparedz, ka ietekmes uz vidi sākotnējais izvērtējums ir jāveic tām darbībām, kas iekļautas likuma „Par ietekmes uz vidi novērtējumu” 2.pielikumā un, ja darbība tiks realizēta Eiropas nozīmes aizsargājamā dabas teritorijas (Natura 2000) tīklā, bet ietekmes uz vidi novērtējums – darbībām, kas uzskaitītas likuma 1.pielikumā.</p>	
2.	VKPAI, Vidzemes reģionālā nodaļa	<p>1.Informācijai.</p> <p>1.1. Burtnieka novada teritorijā atrodas kultūras pieminekļi - objekti, kas iekļauti spēkā esošajā valsts aizsargājamo kultūras pieminekļu sarakstā, kuru 29.10.1998. apstiprinājusi LR Kultūras ministrija ar rīkojumu Nr. 128 (izraksts pielikumā).</p> <p>1.2. Saskaņā ar likuma Par kultūras pieminekļu aizsardzību 23. pantu un Aizsargjoslu likuma 8. pantu aizsardzības zona ap valsts aizsargājamiem kultūras pieminekļiem lauku teritorijās noteikta ne mazāk par 500m, ja tā nav noteikta īpaši. Jebkuru saimniecisko darbību pieminekļu aizsardzības zonā drīkst veikt tikai ar Inspekcijas atļauju.</p> <p>2.Nosacījumi.</p> <p>2.1. Plānojot teritorijas izmantošanu vai paredzot jebkāda veida saimniecisko darbību kultūras pieminekļos vai to aizsardzības zonās, saistoši sekojoši normatīvie akti:</p> <ul style="list-style-type: none">▪ Likums Par kultūras pieminekļu aizsardzību;▪ MK 26.08.2003. noteikumi Nr. 474 Noteikumi par kultūras• pieminekļu aizsardzību, izmantošanu, restaurāciju un vidi degradējoša objekta statusa piešķiršanu;▪ citi normatīvie akti, kuros ietverti kultūras pieminekļu aizsardzības jautājumi.	Nosacījumi ņemti vērā



Burtnieku novada teritorijas plānojums 2012.-2024.gadam

III Daļa. Pārskats par teritorijas plānojuma izstrādi

Nr.	Institūcija	Nosacījumos ietvertās prasības	Nosacījumu prasību ievērošana
		<p>2.2. Kultūras pieminekļu un to aizsardzības zonu teritorijās nav plānojama tāda saimnieciskā darbība, kas var iznīcināt kultūras pieminekli vai mazināt kultūras pieminekļu un kultūrvēsturiskās ainavas vērtību. Tās būtu rūpnieciskas ražošanas vai jauktas darbību apbūves teritorijas, kas saistās ar liela apjoma noliktavu tipa ēku būvniecību, jaunas dzīvojamu māju apbūves teritorijas, kā arī derīgo izrakteņu ieguves teritorijas. Saimnieciskā darbība kultūras pieminekļu aizsardzības zonā plānojama saglabājot kultūras piemineklim atbilstošo vidi, kā arī nodrošinot pieminekļa vizuālo uztveri.</p> <p>2.3. Arheoloģisko pieminekļu teritorijās nav plānojama jaunu objektu būvniecība un citi ar zemes reljefa pārveidojumiem saistīti darbi;</p> <p>2.4. Teritorijas plānojuma teksta daļā (paskaidrojuma rakstā) ietverama informācija:</p> <p>2.4.1. par kultūras mantojumu Burtnieka novadā kopumā;</p> <p>2.4.2. par Valsts aizsargājamiem nekustamiem kultūras pieminekļiem: to uzskaitījums, raksturojums, informācija, par pieminekļa pašreizējo stāvokli un saglabāšanas pasākumiem. Aprakstu vēlams papildināt ar objektu raksturojošu foto attēlu.</p> <p>2.5. Grafiskajā daļā ar apzīmējumiem un numerāciju uzrādāmi nekustamie kultūras pieminekļi un aizsardzības zonas ap tiem. Grafiskajam materiālam pievienojams skaidrojums (eksplikācija) ar katra pieminekļa nosaukumu un valsts aizsardzības numuru.</p> <p>2.6. Apbūves noteikumos:</p> <p>2.6.1. ietveramas prasības kultūras pieminekļu aizsardzībai un izmantošanai;</p> <p>2.6.2. norādāmi kādi aprobežojumi ievērojami kultūras pieminekļu aizsardzības zonās, tajā skaitā uz zemes gabalu dalīšanu - apvienošanu, būtisku kultūrvēsturiskās ainavas pārveidošanas pasākumu veikšanu.</p> <p>2.6.3. ietveramas prasības ēku, kuras vecākas par 50 gadiem nojaukšanai;</p> <p>2.6.4. ietveramas prasības stādījumu, kuri vecāki par 50 gadiem apsaimniekošanai;</p> <p>2.6.5. atsevišķā nodaļā ietveramas prasības kultūrvēsturiski nozīmīgo objektu aizsardzībai un izmantošanai, ja šādi objekti ir pašvaldībā noteikti.</p> <p>3. Ieteikumi.</p> <p>3.1. Teritorijas plānojuma izstrādes gaitā ap kultūras pieminekļiem var izstrādāt individuālas aizsardzības zonas, vadoties no konkrētas pieminekļa atrašanās vietas un iespējamās ārējās vizuālās ietekmes un pieminekļa ainaviskās uztveres, atbilstoši MK 19.07.2003. noteikumiem Nr. 392 Kultūras pieminekļu aizsargoslu (aizsardzības zonu) noteikšanas metodika. Kultūras piemineklim individuāli noteikta aizsardzības zona - samazināta vai paplašināta, atbilstoši konkrētai situācijai dabā, ļautu racionālāk plānot teritorijas izmantošanu un precizēt ar kultūras pieminekļa aizsardzību saistītos apgrūtinājumus.</p> <p>3.2. Ieteicams apzināt un teritorijas plānojumā uzrādīt nozīmīgus objektus un teritorijas, kam piemīt kultūrvēsturiska vērtība - ēkas, kultūrvēsturisku norišu vietas, ainaviski vērtīgas kultūrvēsturiskās vides un dabas teritorijas, kas nav iekļautas spēkā esošajā Valsts aizsargājamo kultūras pieminekļu sarakstā. Tās būtu ievērojami cilvēku dzīves vietas, atsevišķi arhitektūras objekti, muižu apbūves, kultūrvēsturiski nozīmīgi stādījumi. Sadaļā, kas attiecināma uz pašvaldībai kultūrvēsturiski nozīmīgajiem objektiem, uzrādīt kārtību, kādā veidā notiek to iekļaušana vai izslēgšana no pašvaldības saraksta, kā arī sniegt noteikumus attiecībā uz šādu objektu turpmāku apsaimniekošanu. Plānojot objektiem piemērotu izmantošanu, paredzēt tos iesaistīt teritorijas kultūras potenciāla papildināšanā un pilnveidošanā. Šādu objektu saglabāšana, aizsardzība un izmantošana regulējama pašvaldības līmenī.</p>	



Nr.	Institūcija	Nosacījumos ietvertās prasības	Nosacījumu prasību ievērošana
		<p>3.3. Inspekcijas rīcībā pašreiz ir pieejami VZD kadastrālās informācijas dati. Plānojuma izstrādes gaitā sadarbībā ar Inspekcijas speciālistiem iespējams precizēt kultūras pieminekļu robežas tiem objektiem, kuriem uz doto brīdi tās nav noteiktas.</p> <p>Jautājumos par kultūrvēsturisko mantojumu plānojamā teritorijā konsultēties ar Vidzemes reģionālās nodaļas vadītāju Vilmu Platpīri (tel.29609227).</p> <p>Pielikumā: kultūras pieminekļi Burtnieka novadā, izraksts no Valsts aizsargājamo kultūras pieminekļu saraksta 6 lpp. , muižu apbūves Burtnieku novadā 3 lapas</p>	
3.	VAS „Latvijas valsts ceļi” Vidzemes reģiona Valmieras nodaļa	<p>VAS „Latvijas Valsts ceļi” Valmieras nodaļa Burtnieka novada teritorijas plānojuma izstrādei izvirza sekojošus nosacījumus:</p> <ol style="list-style-type: none">1. Apbūves teritoriju (jauno, vai rekonstruējamo un paplašināmo esošo) sasaisti ar valsts autoceļu tīklu veikt, ievērojot "pakāpeniskuma" principu, tas ir, to tiešos pieslēgumus paredzēt pie pašvaldību (galvenokārt) vai valsts vietējiem autoceļiem, orientējoties uz pieslēgumu kopīgā skaita samazināšanu un savstarpēju attālināšanu perspektīvā, kas uzlabotu satiksmes drošības apstākļus. Jaunu pieslēgumu plānošana valsts reģionālajiem autoceļiem pieļaujama tikai izņēmuma gadījumos, ja tas ir saistīts ar esošā transporta tīkla pārplānošanu plašākā apkārtnē;2. Nosakot teritorijas, kam obligāti jāizstrādā detālie plānojumi, ir jāņem vērā princips, ka, ja nav nodrošināta piekļūšana kādam atsevišķam zemes īpašumam vai arī uzsākot, vai paplašinot uzņēmējdarbību, vai attīstot apdzīvojamo apbūvi uz esošiem zemju īpašumiem, kā arī veicot to sadali vairākos, pašvaldībai saskaņā ar LR MK noteikumiem Nr.1148 (06.10.2009.) šiem īpašumiem ir jāierosina detālplānojumu izstrāde. Tajā pilnībā jāatrisina piekļūšana katrai zemes vienībai, ievērojot „pakāpeniskuma” principu teritoriju pieslēgšanai valsts autoceļu tīklam (skat. iepriekšējo punktu). Katrā konkrētā gadījumā jāizskata nepieciešamība vienlaicīgi izstrādāt detālplānojumu arī blakus īpašumiem kopēja iekšējo ceļu tīkla izveidošanai teritorijām pie valsts autoceļiem starp jau esošiem jebkuras piederības publisko autoceļu pieslēgumiem valsts autoceļam, pēc iespējas samazinot jau esošo atsevišķo īpašumu pieslēgumu skaitu;3. Teritorijas plānojuma saturā jābūt perspektīvai Burtnieka novada transporta shēmai (ietverot plānotās jaunās apbūves teritorijas), kura atspoguļotu piekļūšanas iespēju nodrošināšanu ikvienam īpašumam (arī pa atsevišķiem gājēju un velosistiem), ar akcentētām vietējā ceļu (ielu) tīkla pieslēgšanās vietām valsts autoceļu tīklam;4. Dzīvojamās un publiskās apbūves teritorijas plānot tādā attālumā no ceļiem, kas neprasa papildus pasākumus aizsardzībai pret autotransporta radīto troksni. Izstrādājot šo teritoriju plānojumu, jāņem vērā 13.07.2004. Ministru kabineta noteikumu Nr.597 „Vides trokšņa novērtēšanas kārtība” prasības;5. Servisa objektus pēc iespējas plānot tikai teritorijās ar ātruma ierobežojumu 50 km/h.6. Klātpievienotajā tabulā norādīta Burtnieka novadā esošo valsts autoceļu posmu saraksts, kuri atrodas VAS LVC Valmieras nodaļas pārvaldījumā, ar likumā noteiktajām ceļu kategorijām autoceļu tīklā7. Transporta kustības intensitātes datus kopš 2000. gada iespējams aplūkot VAS LVC mājaslapā www.lvceli.lv Latvijas autoceļu tīkls, satiksmes intensitātes. <p>Atzinums par izstrādāto teritorijas plānojumu jāsaņem LVC Valmieras nodaļa, Rīgas ielā 65, Valmierā, tālr. 64207704. Nosacījumi derīgi divus gadus no to izsniegšanas brīža.</p>	Nosacījumi ņemti vērā



Burtnieku novada teritorijas plānojums 2012.-2024.gadam

III Daļa. Pārskats par teritorijas plānojuma izstrādi

Nr.	Institūcija	Nosacījumos ietvertās prasības	Nosacījumu prasību ievērošana
4.	Veselības inspekcijas Vidzemes kontroles nodaļa	<p>Ilgspējības principa nodrošināšanai, vides kvalitātes priekšnoteikumu radīšanai, racionālai teritorijas izmantošanai, rūpniecisko un vides risku novēršanai jāievēro nosacījumi, kuros ietilpst nepieciešamie potenciālie teritoriālās attīstības ierobežojumi:</p> <ol style="list-style-type: none">1. Plānojumā paredzēt visa veida aizsargjoslas ap objektiem un teritorijām saskaņā ar "Aizsargjoslu likumu" (05.02.1997.) un saskaņā ar šo likumu pieņemtajiem noteikumiem Nr. 43 (20.01.2004.) "Aizsargjoslu ap ūdens ņemšanas vietām noteikšanas metodika" - ūdens ņemšanas vietas ar aizsargjoslām attēlot grafiski. Nodrošināt bezsaimnieku un neizmantoto pazemes ūdens urbumu tamponēšanu, individuālo māju ūdensapgādes un kanalizācijas sistēmu uzturēšanu atbilstoši prasībām. Apbūves noteikumos paredzēt aku vietas izvēli un aizsargjoslu rādīšanu saskaņošanu ar Veselības inspekciju.2. Veicot jaunu ārējo ūdensapgādes kanalizācijas u.c. Inženierkomunikācijas sistēmu projektēšanu vai esošās sistēmas rekonstrukciju, nodrošināt LR MK Nr. 38 (01.02.2000.) „Noteikumi par Latvijas būvnormatīvu LBN 222-99 "ūdensapgādes ārējie tīkli un būves" un grozījumu, LR MK Nr. 214 (15.06.1999.) „Noteikumi par Latvijas būvnormatīvu LBN 223-99 "Kanalizācijas ārējie tīkli un būves", kā arī LR MK noteikumu Nr. 1069 (28.12.2004.) „Noteikumi par ārējo inženierkomunikāciju izvietojumu pilsētās, ciemos un lauku teritorijās" prasības.3. Nodrošināt sadzīves un ražošanas notekūdeņu bioloģisko attīrīšanu atbilstoši tiesību aktu prasībām, ņemot vērā LR MK noteikumu Nr.365 (23.08.2003.) „Noteikumi par notekūdeņu un to kompostu izmantošanu, monitoringu un kontroli" prasības.4. Paredzot dzīvojamo māju apkuri, izmantot ekoloģiski tīru kurināmo.5. Nodrošināt apbūves plānošanu atbilstoši higiēnas prasībām, pēc zonēšanas principa (ražošanas, dzīvojamās, aizsargājamās u.c. Zonas, aizsargjoslas) un to kartogrāfiski attēlot.6. Nodrošināt novada piegulošo teritoriju turpmāku izmantošanu, nepieļaut ražošanas objektu būvniecību dzīvojamās, atpūtas un rekreācijas zonās. Paredzēt rekreācijas zonu labiekārtošanu, t.sk. Bērnu atpūtai.7. Aizliegt esošo un bijušo ražošanas, lauksaimniecības objektu teritorijas ar cilvēka veselībai kaitīgiem un vides piesārņojošiem faktoriem izmantot citos nolūkos bez preventīviem pasākumiem.8. Atkritumu konteineru laukumu vietas atzīmēt plānā.9. Paredzēt peldūdeņu un peldvietu apsaimniekošanu atbilstoši LR MK noteikumu Nr. 454 (17.06.2008.) "Peldvietu higiēnas prasības" un LR MK noteikumu Nr. 523 (07.07.2008) "Noteikumi par peldvietu ūdens monitoringu, kvalitātes nodrošināšanu un prasībām sabiedrības informēšanai" prasībām.10. Apbūves noteikumos paredzēt kapu apsaimniekošanas nosacījumus, virsapbedījumu procedūru.	Nosacījumi ņemti vērā
5.	VZD, Vidzemes reģionālā nodaļa	<p>Pamatojoties uz Ministru kabineta 2009. gada 6. oktobra noteikumiem Nr. 1148 "Vietējās pašvaldības teritorijas plānošanas noteikumi" (12., 13., 16., 20., 21., 27., 28., 31., 48. punktu un 37.2., 48.2. apakšpunktu), Ministru kabineta 2006. gada 12. decembra noteikumiem Nr. 1002 "Aizsargjoslu datu bāzes izveides, uzturēšanas un informācijas aprites kārtība" (6. un 7. punktu) un Ministru kabineta 2009. gada 22.decembra noteikumiem Nr. 1602 „Noteikumi par nekustamā īpašuma objekta apgrūtinājumu klasifikāciju” Valsts zemes dienests (turpmāk – dienests) nosaka sekojošus nosacījumus vietējās pašvaldības teritorijas plānojuma vai to grozījumu (turpmāk – teritorijas plānojums) izstrādei:</p> <ol style="list-style-type: none">1. Teritorijas plānojuma grafisko daļu izstrādā digitālā veidā vektordatu formā Latvijas ģeodēzisko koordinātu sistēmā LKS-92 ar mēroga noteiktību M 1:10000. Apdzīvotas vietas teritorijas plānojuma grafisko daļu izstrādā ar mēroga M 1:2000 vai M 1:5000 noteiktību, ja ir pieejama atbilstoša mēroga kartogrāfiskā pamatne.	Nosacījumi ņemti vērā



Burtnieku novada teritorijas plānojums 2012.-2024.gadam

III Daļa. Pārskats par teritorijas plānojuma izstrādi

Nr.	Institūcija	Nosacījumos ietvertās prasības	Nosacījumu prasību ievērošana
		<p>2. Izstrādāto teritorijas plānojumu iesniedz attiecīgajā dienesta teritoriālajā struktūrvienībā atzinuma sniegšanai elektroniskā formā (grafiskos materiālus - digitāli vektordatu (vēlams *.dgn (MicroStation) formā). Teritorijas plānojuma grafiskai daļai elektroniskajā datu nesējā pievieno aizsargjoslu sadaļā izmantotos apzīmējumus ar paskaidrojumiem.</p> <p>3. Teritorijas plānojuma izstrādāšanā izmanto aktuālus dienesta teritoriālās struktūrvienības izsniegtus Nekustamā īpašuma valsts kadastra informācijas sistēmas grafiskos datus.</p> <p>4. Teritorijas plānojumā nosaka un grafiskajā materiālā attēlo visas esošo objektu aizsargjoslas, t.sk., objektu, kuri izvietoti ārpus plānojuma teritorijas, aizsargjoslas, kas atrodas plānojuma teritorijas robežās.</p> <p>5. Aizsargjoslu robežas grafiski attēlo kā daudzstūrus, kas saistīti ar aizsargjoslas kodu, kas ir atbilstošs Nekustamā īpašuma objekta apgrūtinājumu klasifikācijas apakšgrupai, ja tādas nav – grupai, un aizsargjoslu robežas daudzstūri sasaistīti ar objekta, kam noteikta aizsargjosla, pilnu nosaukumu un adresi, ja tāda ir.</p> <p>5.1. Ja plānojuma grafiskā daļa tiek gatavota MicroStation vidē vai AutoCad vidē, tad plānojuma aizsargjoslas nepieciešams attēlot tā, lai katrs plānojumā attēlotais aizsargjoslu veids būtu izvietots unikālajā līmenī.</p> <p>5.2. Ja plānojuma grafiskā daļa tiek gatavota ArcView vidē, tad plānojuma aizsargjoslas nepieciešams attēlot tā, lai katram plānojumā attēlotajam aizsargjoslu veidam būtu piešķirts unikāls kods. Aizsargjoslu kods ir atbilstošs nekustamā īpašuma objekta apgrūtinājuma kodam.</p> <p>6. Teritorijas plānojuma grafiskajā materiālā attēlo ciemu robežas.</p> <p>7. Apstiprinātā teritorijas plānojuma eksemplāru, kurā ietverti grafiskie materiāli, pašvaldība atbilstošajā dienesta teritoriālajā struktūrvienībā iesniedz divu nedēļu laikā pēc teritorijas plānojuma spēkā stāšanās uz elektroniskā datu nesēja un kā iesietu dokumentu, pievienojot: pašvaldības lēmuma par teritorijas plānojuma apstiprināšanu kopiju, informāciju par pašvaldības lēmuma publicēšanu laikrakstā "Latvijas Vēstnesis", informāciju par teritorijas plānojuma grafiskās daļas izstrādātāju un aizsargjoslu grafisko datu sagatavošanas mēroga noteiktību.</p>	
6.	AS "Latvenergo"	<p>AS "Latvenergo"</p> <p>Burtnieku novada teritorijā atrodas AS "Latvenergo" telekomunikāciju pazemes elektronisko sakaru tīkla līnijas ar attiecīgu aizsardzības joslu – zemes gabalu, ko norobežo nosacītas vertikālās virsmas elektronisko sakaru tīkla līnijas katrā pusē 1. metru attālumā no elektronisko sakaru tīkla līnijas ass, kas tika pieņemtas ekspluatācijā 1983. gadā:</p> <ul style="list-style-type: none">• Pazemes elektronisko sakaru kabeļu līnija gar autoceļu A3 (Rīga-Valmiera-Valka)• Burtnieku novadā līdz robežai ar Strenču novadu <p>Izstrādājot Burtnieka novada teritorijas plānojumu, lūdzam ievērot Aizsargjoslu likuma (1997.gads) 14., 35. un 43.pantu un MK 2011.gada 1. marta noteikumu Nr.166. „Elektronisko sakaru tīklu ierīkošanas un būvniecības kārtība” prasības, t.sk. šādas:</p> <ul style="list-style-type: none">• -ēku un būvju, kā arī automašīnu un mehānismu stāvvietu izvietošānu paredzēt ārpus elektronisko sakaru tīklu aizsargjoslas. <p>Bez izpildāmo darbu projekta, kas rakstveidā saskaņots ar elektronisko sakaru tīkla valdītāju, aizsargjoslās gar elektronisko sakaru tīkliem aizliegts:</p> <ul style="list-style-type: none">• veikt jebkādas celtniecības, montāžas un spridzināšanas darbus, grunts planēšanu ar tehniku, kā arī zemes darbus dziļāk par 0,3 metriem, aramzemēs - dziļāk par 0,45 metriem, autoceļu nodalījuma joslā - dziļāk par 0,5 metriem;	Nosacījumi ņemti vērā



Nr.	Institūcija	Nosacījumos ietvertās prasības	Nosacījumu prasību ievērošana
		<ul style="list-style-type: none">• izdarīt ģeoloģiskos un ģeodēziskos izpētes darbus, kas saistīti ar urbumiem, zemes paraugu ņemšanu un citiem līdzīgiem darbiem;• stādīt kokus, izvietot lauka apmetnes, turēt lopus, nokraut materiālus, lopbarību un mēslojumu, kurt ugunsurus un ierīkot šautuves;• apbērt vai salauzt mērstabiņus un brīdinājuma zīmes, novietot uz pazemes kabeļu līniju trasēm smagus (vairāk par 5 tonnām) priekšmetus, ierīkot trasēs skābju, sāļu un sārmu notekas;• rokot zemi, lietot laužņus, kapļus, ķīļus un pneimatiskos instrumentus;• apbērt ar zemi vai būvmateriāliem kabeļu kanalizācijas kabeļu aku lūku vākus, sadales skapjus, brīdinājuma zīmes un mērstabiņus pazemes kabeļu trases, kā arī pārvietot esošas sakaru tīklu līnijas un iekārtas bez iepriekšējās saskaņošanas ar to valdītāju. <p>Projektu saskaņošana darbiem pazemes elektronisko sakaru tīklu aizsardzības zonā notiek AS "Latvenergo" IT un T Kabeļu dienestā 118.telpā, Dārziema ielā 86, Rīgā, otrdienās un ceturtdienās no plkst. 08.00 līdz 11.30 un trešdienās no pīkst. 13.00 līdz 16.00, tālr. 67725498, 67725398. Avārijas gadījumos - IT un T Monitoringa dienesta diennakts dežurants, tālr. 67728333. Par sakaru kabeļu trases plāniem grafiskā veidā atbilstoši LKS-92, sazināties ar Kabeļu dienesta telesakaru inženieri, tālr. 67725592.</p> <p>Papildus informāciju par esošo pazemes sakaru kabeļu līniju dabā no AS „Latvenergo” IT un T Kabeļu dienesta puses sniegs Ziemeļu reģionā kontaktpersona – Vilnis Bergs, Liepu ielā 23, Lielvārde, Ogres novads, tel. 65053901, mob. 29471388.</p> <p>Veicot detālplānojumu Burtnieka novada teritorijā, inženierkomunikāciju izvietojumu teritorijā plānot tādu, lai tas atbilstu MK 2004.gada 28.decembra noteikumiem Nr.1069 „Noteikumi par ārējo inženierkomunikāciju izvietojumu pilsētās, ciemos un lauku teritorijās”. Plānojot jaunu objektu būvniecību, paredzēt vietu inženierkomunikāciju koridoriem ar pieslēgšanu pie esošajiem vai jaunizveidojamajiem inženiertīkliem.</p> <p>Izstrādājot Burtnieka novada teritorijas plānojumu, ir jāievēro sekojoši AS „Latvenergo” nosacījumi:</p> <ul style="list-style-type: none">• visās pašvaldības teritorijās, neatkarīgi no to izmantošanas veida, atļauta inženiertehniskās apgādes objektu (inženierkomunikāciju, inženiertehniskās apgādes objektu) izvietošana;• jaunveidojamās vai esošās zemes vienības, kas paredzētas tikai inženiertehniskās apgādes tīklu un būvju izvietošanai, platība var būt mazāka par apbūves noteikumos noteikto minimālo platību. Šādā gadījumā zemes vienību veido atbilstoši konkrētā objekta izvietošanas un apsaimniekošanas nepieciešamībai. <p>AS "Sadales tīkls"</p> <ol style="list-style-type: none">1. Izstrādājot Burtnieka novada teritorijas plānojumu, ievērot īpašuma lietošanas tiesību ierobežojumus elektropārvades līniju (EPL) aizsargjoslās, kas noteikti Aizsargjoslu likumā, nodrošinot iespēju brīvai piekļuvei esošo inženierkomunikāciju apkalpei un rekonstrukcijai.2. Izstrādājot plānojumu, nepieciešams parādīt esošo 330/110/6-20kV apakšstaciju, 20, 10, 6kV un 0,4kV EPL (gaisvadu un kabeļlīniju) un 20/0,4kV vai 10/0,4kV transformatora punktu, sadales punktu, sadalņu, esošo un projektējamo ēku pievadu atrašanās vietas, inženierkomunikāciju koridorus ar ēkas funkcionēšanai nepieciešamajām inženierkomunikācijām.	



Burtnieku novada teritorijas plānojums 2012.-2024.gadam

III Daļa. Pārskats par teritorijas plānojuma izstrādi

Nr.	Institūcija	Nosacījumos ietvertās prasības	Nosacījumu prasību ievērošana
		<p>3. Inženierkomunikāciju izvietojumu teritorijā plānot tādu, lai tas atbilstu MK 2004.gada 28.decembra noteikumiem Nr. 1069 "Noteikumi par ārējo inženierkomunikāciju izvietojumu pilsētās, ciemos un lauku teritorijās". Plānojot jaunu objektu būvniecību, paredzēt vietu inženierkomunikāciju koridoriemto pieslēgšanai pie esošajiem vai jaunizveidojamajiem inženiertīkliem. Plānojot elektroapgādes objektu un elektroietaišu izvietojumu jāparedz to netraucēta apkalpošana (ārpus iežogotām teritorijām) un transporta piekļūšanas iespējas. Nav pieļaujama apbūve energoapgādes objektu aizsargjoslās.</p> <p>4. Elektroietaišu projektēšana un būvniecība jāveic atbilstoši MK 2010.gada 1.novembra noteikumiem Nr. 1024 "Elektroenerģijas pārvades un sadales būvju būvniecības kārtība".</p> <p>5. Nosakot minimālo jaunizveidojamo vai atdalāmo zemes vienību, lūdzu norādīt, ka elektroenerģijas sadales un pārvades būvju ekspluatācijai jaunizveidojamo vai atdalāmo zemes vienību platība netiek normēta un ir atkarīga no konkrētai būvei nepieciešamās platības.</p> <p>6. Lūdzu norādīt, ka maksimālie būvju augstuma ierobežojumi nav attiecināmi uz elektroenerģijas sadales un pārvades būvēm.</p> <p>7. Jaunu elektroietaišu pieslēgšana un atļautās slodzes palielināšana AS "Latvenergo" tīklam notiek saskaņā ar Sabiedrisko pakalpojumu regulēšanas komisijas padomes apstiprinātajiem "Sistēmas pieslēguma noteikumiem elektroenerģijas sistēmas daļbniekiem".</p> <p>8. Teritorijas plānojuma izstrādes gaitā radušos neskaidrību precizēšanai un nepieciešamās informācijas saņemšanai, lūdzu vērsties pie AS "Sadales tīkls" Ziemeļu reģiona tehniskā vadītāja Valmierā, Raiņa ielā 14, LV-4201.</p> <p>9. Sagatavoto teritorijas plānojuma projektu, pirms atzinuma pieprasīšanas, lūdzu saskaņot ar AS "Sadales tīkls" Ziemeļu reģionu, (Raiņa iela 14, Valmiera, LV-4201, tālr. 64290359, fakss 64290363).</p> <p>AS "Latvijas elektriskie tīkli"</p> <p>Informējam Jūs, ka Burtnieku novada teritoriju šķērso pārvades tīkla 110 kV gaisvadu elektrolīnijas. Rencēnu pagastā atrodas pārvades tīkla apakšstacija "Rencēni", kadastra Nr. 9678 001 0164.</p> <p>1. Ierosinām teritorijas plānojumā ietvert informāciju cilvēku drošībai un elektrolīniju aizsardzībai:</p> <ul style="list-style-type: none">• Par būvdarbiem, kuros paredzēts izmantot celšanas mehānismus, ja tie notiks tuvāk par 30 metriem no 110 kV elektrolīniju malējiem vadiem, paredzēt darbu veikšanas projekta izstrādāšanu (MK 2006.gada 5.decembra noteikumi Nr.982, 11.punkts). Apbūves, autoceļu, būvdarbu veikšanas un mežizstrādes projekti, koku ciršana elektrolīnijas tuvumā jāsaņemas ar AS "Latvijas elektriskie tīkli" Rīgā, Dārzciema ielā 86. Apbūves projektēšanai elektrolīniju tuvumā nepieciešami tehniskie noteikumi.• Par zemes īpašumu lietošanas tiesību ierobežojumiem elektrolīnijas aizsargjoslās saskaņā ar Aizsargjoslu likuma 35. un 45.pantiem.• Par minimālajiem attālumiem no būvēm un stādāmiem kokiem līdz elektrolīnijām, kā arī par attālumiem starp inženierkomunikācijām saskaņā ar MK 2004.gada 28.decembra noteikumiem Nr.1069 „Noteikumi par ārējo inženierkomunikāciju izvietojumu pilsētās, ciemos un lauku teritorijās”, MK 2006.gada 5.decembra noteikumiem Nr.982 "Enerģētikas infrastruktūras objektu aizsargjoslu noteikšanas metodika", Aizsargjoslu likumu un elektroenerģijas pārvades būvju būvniecību reglamentējošo tiesību normu prasībām.	



Burtnieku novada teritorijas plānojums 2012.-2024.gadam

III Daļa. Pārskats par teritorijas plānojuma izstrādi

Nr.	Institūcija	Nosacījumos ietvertās prasības	Nosacījumu prasību ievērošana
		<p>2. Lūdzam ņemt vērā izmaiņas Aizsargjoslu likumā saskaņā ar 2009.gada 14.maija likuma grozījumiem attiecībā uz 110 kV elektrolīniju aizsargjoslas palielināšanu (likuma 16.pants).</p> <p>3. Pārvades tīkla 110 kV elektrolīniju novietojuma precizēšanai nosūtām Jums Burtnieka novada kartes ar elektrolīniju trasēm. Elektrolīniju instrumentāla uzmērīšana nav veikta</p>	
7.	AS "Latvijas gāze" Stratēģijas un attīstības daļa	<p>Gāzapgādes attīstības departamenta Perspektīvās attīstības daļa informē, ka Burtnieka novada teritorijā atrodas:</p> <p>1. Sabiedrības ekspluatācijas iecirkņa "Gāzes transports" ekspluatācijas zonā esoši (1 pielikums) :</p> <ul style="list-style-type: none">1.1. gāzesvads ar spiedienu virs 1,6 megapaskāliem (pārvades gāzesvads) Vireši - Tallina DN 700 mm,1.2. pārvades gāzesvada atzars uz gāzes regulēšanas staciju (GRS) "Valmiera 2" DN 150 mm1.3. gāzes regulēšanas staciju (GRS) "Valmiera 2"1.4. krānu laukumi, anodu zemējumi, anodu kabeli un sakaru kabeli, pretkorozijas elektroķīmiskās aizsardzības stacija (KAS) "KAS-2", "KAS-3" <p>2. Sabiedrības Cēsu iecirkņa ekspluatācijas zonā esoši vidēja spiediena (P<0,4 Mpa un P<0,01 Mpa) un zemā spiediena (P<0,0025 Mpa) sadales gāzesvadi un to iekārtas.</p> <p>Informāciju par esošo pārvades gāzesvada novietni var saņemt Sabiedrības Ekspluatācijas iecirknī "Gāzes transports", Biķernieku ielā 111, Rīsā, tālrunis 67819033 un Cēsu iecirknī Kr. Valdemāra ielā 16, Cēsis, tālrunis 64231114.</p> <p>Izstrādājot Burtnieka novada teritorijas plānojuma inženierkomunikāciju sadaļu par gāzes apgādi, lūdzam:</p> <p>1.uzrādīt:</p> <ul style="list-style-type: none">1.1. esošā pārvades gāzesvada Vireši - Tallina DN 700 mm novietni,1.2. pārvades gāzesvada atzars uz gāzes regulēšanas staciju (GRS) "Valmiera 2" DN 150 mm1.3. gāzes regulēšanas staciju (GRS) "Valmiera 2", kā arī augstāk minēto gāzesvadu un to iekārtu ekspluatācijas un drošības aizsargjoslas atbilstoši "Aizsargjoslu likumam". <p>2.uzrādīt esošos vidēja un zemā spiediena sadales gāzesvadus un to iekārtas, kā arī ekspluatācijas aizsargjoslas atbilstoši "Aizsargjoslu likumam"</p> <p>3.iekļaut teritorijas plānojuma Apbūves saistošajos noteikumos:</p> <ul style="list-style-type: none">3.1. noteikt esošās pārvades gāzesvadu sistēmas esošo sadales gāzesvadu un to iekārtu aizsargjoslas, kā arī ietvert informāciju par krānu laukumiem, anodu zonējumiem, anodu kabeliem, sakaru kabeliem un pretkorozijas elektroķīmiskās aizsardzības stacijām3.2. lūdzam iekļaut informācija, ka AS "Latvijas Gāze" izsniedz:<ul style="list-style-type: none">3.2.1. tehniskos noteikumus būvprojektu izstrādei, kā arī veic to saskaņošanu,3.2.2. nosacījumus un atzinumus (saskaņojumus) detālplānojumiem. <p>Veicot ēku un inženierkomunikāciju projektēšanu un būvniecības darbus, nepieciešams ievērot Aizsargjoslu likumā noteiktās ekspluatācijas un drošības aizsargjoslas ap pārvades gāzesvadu un sadales gāzesvadu sistēmām un to iekārtām.</p>	Nosacījumi ņemti vērā



Burtnieku novada teritorijas plānojums 2012.-2024.gadam

III Daļa. Pārskats par teritorijas plānojuma izstrādi

Nr.	Institūcija	Nosacījumos ietvertās prasības	Nosacījumu prasību ievērošana
		<p>Burtnieku novada teritorijas perspektīvā gāzes apgāde iespējama no esošajiem vidēja spiediena gāzesvadiem.</p> <p>Lai nodrošinātu gāzes apgādi perspektīvajiem rūpnieciskajiem, komunālajiem un individuālajiem patērētājiem Burtnieku novada apdzīvotajās vietās izstrādājot detālplānojumus, veicot autoceļu un ielu rekonstrukciju, projektējot jaunus autoceļus un ielas, kā arī esošo ielu sarkanajā līnijās un autoceļu nodalījumu joslās (aizsargjoslās), paredzēt iespējamo sadales gāzesvadu novietni, atbilstoši MK 2004.gada 28.decembra noteikumiem Nr. 1069 "Noteikumi par ārējo inženierkomunikāciju izvietojumu pilsētās, ciemos un lauku teritorijās" un Aizsargjoslu likumam.</p> <p>Detalizētu informāciju un precizētas esošo un plānoto pārvades gāzesvadu un sadales gāzesvadu novietnes un to iekārtas, kā arī to ekspluatācijas un drošības aizsargjoslas uzrādīt detālplānojumos, kā arī izstrādājot topogrāfiskos plānus, ielu, ceļu, jaunbūvju, rekonstrukciju un inženierkomunikāciju tehniskos projektus.</p> <p>Izstrādāto Burtnieku novada teritorijas plānojuma grozījumus iesniegt izdrukas vai CD formāta Sabiedrības Perspektīvās attīstības daļā atzinuma saņemšanai.</p>	
8.	VUGD, Vidzemes reģiona brigāde, Valmieras daļa	<p>Informējam, ka Valsts ugunsdzēsības un glābšanas dienesta Vidzemes reģiona brigādes Valmieras daļai (turpmāk – VUGD) šobrīd nav precīzas informācijas par ugunsdzēsības ūdensapgādi (izņemot ugunsdzēsības hidrāntus) un to tehnisko stāvokli, jo VUGD neatbild par ugunsdzēsības ūdensapgādi, bet izmanto to pēc nepieciešamības. Par ugunsdzēsības ūdensapgādes vietām atbildīgi to īpašnieki (pašvaldības, privātpašnieki utt.), kam pamatojoties uz 2004. gada 17. februāra Ministru kabineta noteikumiem nr. 82 "Ugunsdzēsības noteikumi" ugunsdzēsības ūdensapgāde jāuztur darba kārtībā, jāveic to pārbaudes, lai ugunsdzēsības tehnika varētu ņemt ūdeni jebkurā gadalaikā.</p> <p>Ugunsdzēsēju depo izvietošanas prasības, kā arī nosacījumus nosaka Ministru kabineta 2007.gada 11.decembra noteikumi Nr.866 „Noteikumi par Latvijas būvnormatīvu LBN 201-07 "Būvju ugunsdrošība" 6.nodaļa.</p> <p>Ugunsdzēsības un glābšanas dienesta depo skaita aprēķināšanas un objektu projektēšanas pamatprasības nosaka Latvijas Standarts LVS 361-2005 „Ugunsdzēsības un glābšanas dienesta depo ierīkošanas vispārīgās prasības”.</p> <p>Ugunsdzēsības un glābšanas dienesta objekti ir ugunsdzēsības un glābšanas dienesta depo, noliktavas, palīgēkas un būves, kuru sarakstu nosaka projektēšanas uzdevums, ko jāizstrādā, ņemot vērā Latvijas Republikā spēkā esošo normatīvu prasības.</p> <p>Projektējot un ierīkojot ugunsdzēsības un glābšanas dienesta objektus, jāievēro Latvijas Republikā spēkā esošo normatīvu prasības.</p> <p>Jaunu ārējo ūdensapgādes sistēmu projektēšana un esošo sistēmu rekonstrukcija (izņemot pagaidu sistēmas) jāveic saskaņā ar 2000. gada 1. februāra MK noteikumiem Nr. 38 "Noteikumi par Latvijas būvnormatīvu LBN 222-99 "ūdensapgādes ārējie tīkli un būves" 2.2 nodaļu "Ugunsdzēsības patēriņi" un 9.5 nodaļu "Ugunsdzēsības rezervuāri un atklātās ūdenstilpes"</p> <p>Iekšējā aukstā un karstā ūdens ūdensvadu, sadzīves kanalizācijas un lietusūdens novadīšanas sistēmu projektēšana jāveic saskaņā ar 1998. gada 21. jūlija MK noteikumu Nr.256 Noteikumi par Latvijas būvnormatīvu LBN 221-98 "Ēku iekšējais ūdensvads un kanalizācija" VII nodaļu "Ugunsdzēsības ūdensvada sistēmas"</p> <p>Ūdensapgādes izbūves plānošanā ievērot:</p> <ul style="list-style-type: none">• 2011. gada 28. jūnija MK noteikumus Nr. 498 "Noteikumi par Latvijas būvnormatīvu LBN 201-10 "Būvju ugunsdrošība"• 2004. gada 17. februāra MK noteikumus Nr. 82 "ugunsdrošības noteikumi 6.6. nodaļa "Ugunsdzēsības ūdensapgāde"• Latvijas valsts standarts LVS 446:2003 "Ugunsdrošībai un civilajai aizsardzībai lietojamās drošības zīmes un signālkrašojums"	Nosacījumi ņemti vērā



Burtnieku novada teritorijas plānojums 2012.-2024.gadam

III Daļa. Pārskats par teritorijas plānojuma izstrādi

Nr.	Institūcija	Nosacījumos ietvertās prasības	Nosacījumu prasību ievērošana
9.	Vidzemes plānošanas reģions	Informējam, ka Vidzemes plānošanas reģiona teritorijas plānojums ir stājies spēkā 22.12.2007 un ar to iepazīties var Vidzemes plānošanas reģiona mājas lapā www.vidzeme.lv Vidzemes plānošanas reģiona Attīstības padome 2009. gada 12. oktobra sēdē nolēma iekļaut bijušo rajonu teritorijas plānojumus plānošanas reģiona teritorijas plānojumā pielikumu veidā (protokols Nr. 7. 3. 2.p). Tādējādi arī bijušā Valmieras un Valkas rajonu teritorijas plānojumi ir iekļauti reģiona teritorijas plānojumā. Izstrādājot Burtnieka novada teritorijas plānojumu, atbilstoši Teritorijas plānošanas likuma 6. panta (4) daļas prasībām jāievēro Vidzemes plānošanas reģiona teritorijas plānojums.	Nosacījumi ņemti vērā
10.	VSIA „Zemkopības ministrijas nekustamie īpašumi” Valmieras sektors	Elektroniski saņemta informācija (saraksti un grafiskais materiāls) par valsts nozīmes meliorācijas sistēmām.	Saņemtajos nosacījumos ietvertā informācija ņemta vērā
11.	VARAM Dabas aizsardzības pārvalde	Pamatojoties uz Ministru kabineta 2009.gada 6.oktobra noteikumu Nr. 1148 „Vietējās pašvaldības teritorijas plānošanas noteikumi” 12.2. un 13.13. apakšpunktiem un Ministru kabineta 02.06.2009. noteikumu Nr.507 „Dabas aizsardzības pārvaldes nolikums” 3.15.apakšpunktu, Pārvalde sniedz sekojošus nosacījumus un informāciju Burtnieka novada teritorijas plānojumam. Burtnieka novadā atrodas sekojošas īpaši aizsargājamas dabas teritorijas (turpmāk -ĪADT): 1) Ziemeļvidzemes biosfēras rezervāts (turpmāk - ZBR), kura robežas un funkcionālo zonējumu nosaka likuma „Par Ziemeļvidzemes biosfēras rezervātu” 5. un 10.pants un pielikumi. Burtnieka novadā atrodas ZBR neitrālā zona, ainavu aizsardzības zonas «Burtnieks”, “Briede”, “Seda” un “Ērgeme”, kā arī dabas lieguma zona „Vidusburtnieks”; 1.Dabas liegumi „Burtnieku ezera pļavas”, „Vidusburtnieks”, “Sedas purvs” (robežas noteiktas Ministru kabineta 15.06.1999. noteikumu Nr.212 "Noteikumi par dabas liegumiem" 289., 304. un 193.pielikumā); 2.Aizsargājamo ainavu apvidus “Ziemeļgauja” (robežas noteiktas Ministru kabineta 23.02.1999. noteikumu Nr.69 "Noteikumi par aizsargājamo ainavu apvidiem" 10. pielikumā); 3.Dabas pieminekļi: 3.1.ģeoloģiskie un ģeomorfoloģiskie dabas pieminekļi „Bēršu Drumlini” un “Burtnieka smilšakmens atsegumi” (robežas noteiktas Ministru kabineta 17.04.2001. noteikumu Nr. 175 "Noteikumi par aizsargājamiem ģeoloģiskajiem un ģeomorfoloģiskajiem dabas pieminekļiem" 182. un 183. pielikumā); 3.2.aizsargājamās alejas: “Bauņu muižas aleja”, “Līdzēnu lapegļu aleja” un “Rencēnmuižas ozolu aleja (robežas noteiktas Ministru kabineta 22.11.2005. noteikumu Nr. 888 "Noteikumi par aizsargājamām alejām" 45., 46. un 49. pielikumos) 3.3.aizsargājамie dendroloģiskie stādījumi: “Bauņu parks” (robežas noteiktas Ministru kabineta 20.03.2001. noteikumu Nr. 131 "Noteikumi par aizsargājamiem dendroloģiskiem stādījumiem" 82. pielikumos) 3.4.aizsargājамie koki (dižkoki) atbilstoši Ministru kabineta 16.03.2010. noteikumu Nr.264 „Īpaši aizsargājamo dabas teritoriju vispārējie aizsardzības un izmantošanas noteikumi” 38.2.apakšpunktam un 2.pielikumā noteiktajām sugām un izmēriem - teritorija ap kokiem vainagu projekcijas platībā, kā arī 10 metru platā joslā no tā (Pārvaldē pieejama informācija par 36 aizsargājamiem kokiem Burtnieka novadā)	Nosacījumi ņemti vērā



Burtnieku novada teritorijas plānojums 2012.-2024.gadam

III Daļa. Pārskats par teritorijas plānojuma izstrādi

Nr.	Institūcija	Nosacījumos ietvertās prasības	Nosacījumu prasību ievērošana
		<p>3.5.dīzakmeņi atbilstoši Ministru kabineta 16.03.2010. noteikumu Nr.264 „īpaši aizsargājamo dabas teritoriju vispārējie aizsardzības un izmantošanas noteikumi” 38.1.apakšpunktam - laukakmeņi, kuru virszemes tilpums ir 10 un vairāk kubikmetru, kā arī 10 metru platu josla ap tiem (Pārvaldē pieejama informācija par 6 dīzakmeņiem Burtnieka novadā).</p> <p>Saskaņā ar likuma „Par īpaši aizsargājamām dabas teritorijām” pielikumu sekojošas ĪADT iekļautas Eiropas nozīmes aizsargājamo dabas teritoriju (Natūra 2000) sarakstā: dabas liegumi „Burtnieku ezera pļavas” un “Sedas purvs”, ZBR dabas lieguma zona un dabas liegums „Vidusburtnieks”, kā arī aizsargājamo ainavu apvidus “Ziemeļgauja”</p> <p>Saskaņā ar Sugu un biotopu aizsardzības likuma 8.panta otro daļu Burtnieka novada teritorijā izveidoti 10 mikroliegumi (turpmāk- ML) 2 platlapju meža biotopam, 1 slapjam platlapju meža biotopam, 2 krastmalas meža biotopam, 2 priežu meža biotopam, 1 melnajam stārķim, 2 vidējam dzenim.</p> <p>Saskaņā ar likuma „Par īpaši aizsargājamām dabas teritorijām” 21.pantu, veicot teritoriālo plānošanu, jāievēro ĪADT izvietojums, tās aizsardzības un izmantošanas noteikumi, kā arī dabas aizsardzības plāns. Saskaņā ar Ministru kabineta 2001.gada 30.janvāra noteikumu Nr.45 „Mikroliegumu izveidošanas, aizsardzības un apsaimniekošanas noteikumi” 35.punktu teritoriju plānošanā jāievēro mikroliegumu teritoriju izvietojums un to aizsardzības prasības. Izstrādājot Burtnieka novada teritorijas plānojumu, jāievēro:</p> <p>1.ĪADT dabas aizsardzības plānos ietvertās prasības un rekomendācijas dabas un ainavas vērtību saglabāšanai. Dabas aizsardzības plāni 2006.gadā ir apstiprināti ZBR dabas lieguma zonai un dabas liegumam „Vidusburtnieks”, dabas liegumiem „Burtnieku ezera pļavas” un “Sedas purvs”, kā arī aizsargājamo ainavu apvidum “Ziemeļgauja”. Ar dabas aizsardzības plāniem iespējams iepazīties interneta vietnē www.daba.gov.lv sadaļā „īpaši aizsargājamās dabas teritorijas”.</p> <p>2.Likumos un Ministru kabineta noteikumos ietvertie ĪADT un ML izveidošanas mērķi, kā arī aizsardzības un izmantošanas noteikumi:</p> <ul style="list-style-type: none">• likums „Par īpaši aizsargājamām dabas teritorijām”,• likums „Par Ziemeļvidzemes biosfēras rezervātu” un Ministru kabineta 10.10.2000. noteikumi Nr.353 "Ziemeļvidzemes biosfēras rezervāta individuālie aizsardzības un izmantošanas noteikumi”,• Ministru kabineta 16.03.2010. noteikumi Nr.264 „īpaši aizsargājamo dabas teritoriju vispārējie aizsardzības un izmantošanas noteikumi”,• likums "Par Eiropas ainavu konvenciju”,• Aizsargjoslu likums un uz tā pamata izdotie Ministru kabineta noteikumi,• Sugu un biotopu aizsardzības likums, Ministru kabineta 30.01.2001.noteikumi Nr.45 "Mikroliegumu izveidošanas, aizsardzības un apsaimniekošanas noteikumi” un citi uz Sugu un biotopu aizsardzības likuma pamata izdotie Ministru kabineta noteikumi,• citi spēkā esošie dabas un vides aizsardzību regulējošie normatīvie akti, tajā skaitā Vides aizsardzības likuma 3.pantā definētie vides aizsardzības principi: „piesārņotājs maksā”, piesardzības, novēršanas un izvērtēšanas princips. <p>Nozīmīgākā ĪADT Burtnieka novadā ir ZBR. Saskaņā ar likuma „Par Ziemeļvidzemes biosfēras rezervātu” 3.pantu ZBR izveidošanas mērķis ir „sasniegt līdzsvaru dabas daudzveidības aizsardzībā, ekonomiskās attīstības veicināšanā un kultūras vērtību saglabāšanā”. Saskaņā ar likuma „Par Ziemeļvidzemes biosfēras rezervātu” 4.pantu galvenie ZBR uzdevumi ir teritorijas ainavu, ekosistēmu, sugu un ģenētiskās daudzveidības saglabāšanas nodrošināšana, kā arī teritorijas ilgtspējīgas sociālās un ekonomiskās attīstības veicināšana. Lai noteiktu konkrētas rīcības šo mērķu un uzdevumu sasniegšanai, izstrādāts ZBR ainavu ekoloģiskais plānojums (turpmāk - AEP). AEP uz dabas un ainavas vērtību pamata ir</p>	



Burtnieku novada teritorijas plānojums 2012.-2024.gadam

III Daļa. Pārskats par teritorijas plānojuma izstrādi

Nr.	Institūcija	Nosacījumos ietvertās prasības	Nosacījumu prasību ievērošana
		<p>izdalītas atsevišķas teritorijas Burtnieka novadā:</p> <ul style="list-style-type: none">• starptautiskas nozīmes mežu un mitrāju ekoloģisko koridoru Seda-Ziemeļu purvi pamatelementi un buferzonas,• kultūrvēsturiski un estētiski vērtīgās ainavas• migrējošiem putniem nozīmīgas lauksaimniecībā izmantojamo zemju platības. <p>Ainavu ekoloģiskā plānojuma materiālus Jums nodosim digitālā formātā.</p> <p>Saskaņā ar Ministru kabineta 06.10.2009. noteikumu Nr. 1148 "Vietējās pašvaldības teritorijas plānošanas noteikumi" 4.5.punktu, kas nosaka plānojuma risinājumos ņemt vērā ne tikai ĪADT un ML, bet arī saudzējamās ainaviskās teritorijas, lūdzam iestrādāt teritorijas plānojumā iepriekšminētos ZBR AEP risinājumus un ainavu aizsardzības prasības.</p> <p>lesakām teritorijas plānojumā pievērst uzmanību sekojošām sadaļām:</p> <ul style="list-style-type: none">• izvērtēt teritorijas bioloģisko daudzveidību un ģeoloģisko mantojumu (reto un aizsargājamo augu un dzīvnieku sugu atradnes, teritorijā konstatētās bioloģiski augstvērtīgās pļavas (zālāji), ģeoloģiskie objekti, teritorijā izveidotie mikroliegumi un izdalītie dabisko mežu biotopi, teritorijas - pļavas, ganības, tīrumi – kuras migrāciju laikā atpūtai un barības ieguvei izmanto migrējošie putni, to izvietojums);• izvērtēt teritorijas ainavisko daudzveidību veidojošos elementus (alejas, parki un stādījumi, skatu punkti, izteismīgas reljefa formas u.tml.), kā arī izdalīt pašvaldības ainaviski nozīmīgākās teritorijas;• izvērtēt rekreācijai un tūrismam piemērotu teritoriju un objektu infrastruktūru un turpmākās attīstības virzienus;• iekļaut nosacījumu par derīgo izrakteņu atradnes izstrādes un reaktivācijas projekta vai plāna nepieciešamību atradnes izstrādes uzsākšanai;• attēlot ar Sosnovska latvāņiem invadētās platības un ņemt vērā tās plānojuma risinājumos;• ņemot vērā, ka Sedas un Briedes upēm daļā posmu ir skaidri izteikts stāvs pamatkrasts ar krasta nogāzes slīpumu lielāku par 25-30 grādiem vai applūstošā teritorija robežojas ar pamatkrasta piekāji, upes aizsargjoslas platums, atbilstoši Aizsargjoslu likuma 7. pantam un MK 03.06.2008. noteikumu Nr.406 „Virszemes ūdensobjektu aizsargjoslu noteikšanas metodika” 6. punktam, minētajos posmos nosakāms, mērot no ielejas nogāzes augšmalas (augšējās krants);• attēlot applūstošās teritorijas atbilstoši MK 03.06.2008. noteikumu Nr.406 „Virszemes ūdensobjektu aizsargjoslu noteikšanas metodika” 7. punktam, kā arī ievērot Aizsargjoslu likuma 37.panta pirmās daļas 4.punkta nosacījumus šo teritoriju izmantošanas plānošanā;• paredzot jaunu apbūvi šobrīd neapbūvētās teritorijās, rūpīgi izvērtēt, vai apbūve būtiski neietekmēs ĪADT. Saskaņā ar likuma „Par īpaši aizsargājamām dabas teritorijām” 43.panta ceturto daļu „paredzētajai darbībai vai plānošanas dokumentam (izņemot dabas aizsardzības plānus un tajos paredzētās darbības), kas atsevišķi vai kopā ar citu paredzēto darbību vai plānošanas dokumentu var būtiski ietekmēt Eiropas nozīmes aizsargājamo dabas teritoriju (Natura 2000), veic ietekmes uz vidi novērtējumu”, turklāt tas jā dara neatkarīgi no tā, vai darbības plānots veikt ĪADT vai ārpus tās. <p>Ja teritorijas plānojuma izstrādāšanai nepieciešama papildu kartogrāfiska vai citāda veida informācija par ĪADT un ML Burtnieka novadā vai par ZBR AEP, lūdzam sazināties ar Pārvaldes Dabas datu un plānojumu departamenta vecāko ekspertu Daini Ozolu, e-pasts: dainis.ozols@daba.gov.lv.</p>	



Burtnieku novada teritorijas plānojums 2012.-2024.gadam

III Daļa. Pārskats par teritorijas plānojuma izstrādi

Nr.	Institūcija	Nosacījumos ietvertās prasības	Nosacījumu prasību ievērošana
12.	VMD, Ziemeļvidzemes virsmežniecība	<p>Saskaņā ar Ministru kabineta (MK) 2009.gada 6.oktobra noteikumu Nr. 1148 „Vietējās pašvaldības teritorijas plānošanas noteikumi” 12.2.punktu, Ziemeļvidzemes virsmežniecība sniedz informāciju un nosacījumus Burtnieka novada teritorijas plānojumam.</p> <p>1.Burtnieka novadā meža apsaimniekošanas un izmantošanas normatīvo aktu ievērošanas uzraudzību un kontroli veic Ziemeļvidzemes virsmežniecības Valmieras mežniecība. Informējam, ka, pēc mūsu datu bāzes datiem, Burtnieka novada teritorijā mežs aizņem 29703 ha, bet purvi 1318 ha.</p> <p>2.Ziemeļvidzemes biosferas rezervāts novadā aizņem 22374.86 ha. Vēl teritorijā atrodas 3 dabas liegumi (Vidusburtnieks 637.1 ha meža zemes Vecates pagastā; Burtnieku ezera pļavas 74.63 ha meža zemes Burtnieku pagastā; Sedas purvs 53.4 ha meža zeme Ēveles pagastā)</p> <p>3.Matīšu pagastā atrodas aizsargājams dendroloģiskais stādījums “Bauņu parks” 28.35 ha meža zemes, aizsargājamā aleja “Bauņu muižas aleja”, 1 mikroliegums meža biotopam, 1 valsts nozīmes aizsargājama arheoloģiskais kultūras piemineklis, 2 vietējās nozīmes īpaši aizsargājamās dabas teritorijas.</p> <p>4.Rencēnu pagastā atrodas aizsargājamās alejas “Lizdēnu lapegļu aleja” un “Rencēnmuižas ozolu aleja”, 1 aizsargājams ģeoloģiskais un ģeomorfoloģiskais dabas piemineklis “Ābeļu akmens”, 1 mikroliegums īpaši aizsargājamai sugai, 9 valsts nozīmes aizsargājami arheoloģiskie kultūras pieminekļi, 5 vietējās nozīmes īpaši aizsargājamās dabas teritorijas.</p> <p>5.Burtnieku pagastā atrodas 2 aizsargājami ģeoloģiskie un ģeomorfoloģiskie dabas pieminekļi “Bēršu drumlini” un “Burtnieku smilšakmens atsegumi”, 8 valsts nozīmes aizsargājami arheoloģiskie kultūras pieminekļi, 4 vietējās nozīmes īpaši aizsargājamās dabas teritorijas</p> <p>6.Valmieras pagastā ietilpst Aizsargājamo ainavu apvidus “Ziemeļgauja” 381.45 ha meža zeme, 6 mikroliegumi meža biotopam, 2 mikroliegumi īpaši aizsargājamai sugai, 1 valsts nozīmes aizsargājama arheoloģiskais kultūras piemineklis, 1 vietējās nozīmes īpaši aizsargājamā dabas teritorija.</p> <p>7.Vecates pagastā atrodas 6 valsts nozīmes aizsargājami arheoloģiskie kultūras pieminekļi, 1 vietējās nozīmes īpaši aizsargājamās dabas teritorija.</p> <p>8.Ēveles pagastā atrodas 1 mikroliegums īpaši aizsargājamai sugai</p> <p>iesakām izmantot projekta „Neapzinātais kultūras mantojums kopējā dabas un kultūras telpā” rezultātā uzmērīto dižkoku parametrus un atrašanās vietas datus.</p> <p>Ieteikums izmantot datus par ūdensteču garumiem un atrašanās vietu no valsts SIA “Zemkopības ministrijas nekustamie īpašumi”</p> <p>Ieteikums, piemērojot teksta daļā normatīvos aktus, pārliecināties vai tie vēl ir spēkā un nav grozīti.</p> <p>Teritorijas plānojuma tekstuālajā un kartogrāfiskajā materiālā nepieciešams pieminēt un atzīmēt aizsargjoslas, tai skaitā vides un dabas resursu aizsardzības aizsargjoslas.</p> <p>Ja Jums nepieciešama kāda konkrēta informācija, kuru var sniegt mūsu virsmežniecība, tad lūdzam informēt mūs.</p>	Nosacījumi ņemti vērā



Burtņieku novada teritorijas plānojums 2012.-2024.gadam

III Daļa. Pārskats par teritorijas plānojuma izstrādi

Nr.	Institūcija	Nosacījumos ietvertās prasības	Nosacījumu prasību ievērošana
13.	AS „Latvijas valsts meži”, Rietumvidzemes mežsaimniecība un	1. Teritorijas plānojuma objekts “Burtņieku novads” Rietumvidzemes mežniecības teritorijā ietver AS LVM apsaimniekošanā esošās zemes 10622.6 ha platībā, kur galvenā saimnieciskā darbība ir mežsaimniecība (NĪLM kods 0201). Izmantošanas mērķi: Lūdzam ietvert teritorijas plānojumā atļauju izmantot teritoriju atbilstoši pašreizējam sadalījumam pa sekojošiem zemes izmantošanas mērķiem un kadastra vienībām (saskaņā ar tabulu- pielikumā).	Nosacījumi ņemti vērā
14.	Austrumvidzemes mežsaimniecība	2. Vides aizsardzības prasības 2.1. Izstrādājot Burtņieku novada teritorijas plānojumu un plānojot zemes lietošanas mērķi, lūdzam ievērot normatīvajos aktos noteiktās un Valsts meža dienesta Meža valsts reģistrā ietvertās vides aizsardzības prasības Rietumvidzemes mežsaimniecības valdījumā esošajās zemēs: <ul style="list-style-type: none">• aizliegta mežsaimnieciskā darbība mikroliegumos• ierobežota saimnieciskā darbība dabas liegumos “Vidusburtņieks”, aizsargājamo ainavu apvidū “Ziemeļgauja”;• aizliegta kailcirte aizsargzonās gar ūdenstecēm un purviem; 2.2. Noteikt zemes lietošanas mērķi – rekreācija: Rietumvidzemes mežniecības valdījumā esošajā teritorijā izveidotajās atpūtas vietās – Bauņu parkā un dabas liegumā “Vidusburtņieks” 2.3. Teritorijas plānojumā precīzi norādīt nozīmīgu dabas (dižakmeņi, dižkoki u.c.) vai kultūrvēsturisku objektu atrašanās vietu valsts mežu teritorijā un pēc plānojuma izstrādāšanas nodrošināt informāciju par objektiem vektoru datu formātā. 3. Vispārējās prasības: Jebkādas darbības plānojuma teritorijā, kas ietekmē LVM apsaimniekojamo teritoriju, mežaudzes vai ainas stāvokli tajā, saskaņojamas ar AS „Latvijas valsts meži”. 4. Citas prasības: 4.1. Burtņieku novada teritorijas plānojumā paredzēt un novada teritorijas plānotās izmantošanas tekstuālajā daļā iekļaut sekojošus nosacījumus: 4.1.1. LVM valdījumā/īpašumā esošajās platībās ir atļauta derīgo izrakteņu ieguve arī gadījumā, ja derīgo izrakteņu atradnes nav uzrādītas teritorijas plānojuma grafiskajā daļā, bet to pamato ar ģeoloģiskās izpētes datiem; 4.1.2. Meža zemei ir pieļaujama transformācija derīgo izrakteņu atradnes ierīkošanai, ievērojot normatīvajos aktos paredzēto kārtību; 4.1.3. Kā derīgo izrakteņu ieguves teritorijas LVM valdījumā/īpašumā esošajās zemēs noteikt: <ul style="list-style-type: none">• Visas LVĢMC datu bāzē reģistrētās būvmateriālu izejvielu, kūdras, sapropeļa, saldūdens kaļķiežu atradnes;• Visas būvmateriālu izejvielu, kūdras, sapropeļa atradnes, kur normatīvajos aktos noteiktā kārtībā ir akceptēti A un/vai N kategorijas krājumi un nav pretrunā ar citiem teritorijas izmantošanas noteikumiem. 4.2. Lūdzam Burtņieku novada teritorijas plānojumā paredzēt un novada teritorijas izmantošanas un apbūves noteikumos iekļaut sekojošus nosacījumus: 4.2.1. LVM valdījumā/īpašumā esošajās meža zemēs -mežsaimnieciskā izmantošana, lauksaimnieciskā izmantošana (tai skaitā kultivēto ogu audzēšana) derīgo izrakteņu ieguve; 4.2.2. LVM valdījumā/īpašumā esošajās lauksaimniecības zemēs - lauksaimnieciskā izmantošana, derīgo izrakteņu ieguve.	



Burtnieku novada teritorijas plānojums 2012.-2024.gadam

III Daļa. Pārskats par teritorijas plānojuma izstrādi

Nr.	Institūcija	Nosacījumos ietvertās prasības	Nosacījumu prasību ievērošana
		<p>4.2.3. LVM valdījumā/īpašumā esošajās ūdeņu teritorijās - arī derīgo izrakteņu (sapropeļa, saldūdens kaļķiežu) ieguve.</p> <p>4.3. Pēc teritorijas plānojuma izstrādes un galīgās apstiprināšanas, lūgums iesniegt LVM atbildīgajam pārstāvim (Anitai Lucai, e-pasta adrese: a.luca@lvm.lv) teritorijas plānojuma dokumentāciju, kas sagatavota .pdf faila formātā.</p> <p>4.4. Izstrādājot teritorijas plānojumu, lūdzam regulāri informēt LVM atbildīgo pārstāvi (Santa Briede, e-pasta adrese: s.briede@lvm.lv).</p>	
15.	VSIA „LVĢMC”	<p>Latvijas Vides, ģeoloģijas un meteoroloģijas centrs (turpmāk LVĢMC) informē, ka Burtnieku novada administratīvajā teritorijā atrodas LVĢMC novērojumu stacija Burtnieki, daļa no novērojuma stacijas Oleri Sedas kreisajā krastā un pazemes ūdens līmeņu novērojumu stacija Rimeikas.</p> <p>Novērojumu stacijas atrodas galvenokārt uz īpašnieku zems, izņemot novērojumu stacijas Burtnieki hidrometriskos pāļus un aparatūras pievadkabeli, kuri atrodas uz VARAM valdījumā nodotas valsts īpašuma zemes.</p> <p>Aizsargjoslas ap LVĢMC virszemes hidroloģiskām stacijām uz sauszemes un ūdenstilpnē, kā arī ap pazemes ūdens līmeņa novērojumu staciju urbumiem nosaka Aizsargjoslu likuma 15. pants. Aizsargjoslas norādītas 1. pielikumā, kā arī pievienotajās shēmās.</p> <p>Ierobežojumus darbībai novērojumu staciju aizsargjoslās nosaka Aizsargjoslu likuma 44. pants, kurā noteikts, ka aizsargjoslās ir aizliegta jebkura darbība bez saskaņošanas ar Latvijas Vides, ģeoloģijas un meteoroloģijas centru</p>	Nosacījumi ņemti vērā
16.	VAS "Latvijas dzelzceļš", Infrastruktūras pārvalde	Burtnieku novada teritorijā nav izvietoti publiskās lietošanas dzelzceļa sliežu ceļi vai dzelzceļa infrastruktūra, un līdz ar to nesniedz nosacījumus Burtnieku novada teritorijas plānojuma 2012.-2024. gadam izstrādei.	Netiek ievērtēts
17.	SIA "Lattelecom"	<p>Izstrādājot novada teritorijas plānojumu un veicot būvniecības darbus, jāievēro šādi vispārīgi nosacījumi:</p> <ol style="list-style-type: none">1. Visi būvniecības darbi jāveic atbilstoši spēkā esošajiem būvnormatīviem, kā arī ievērojot LR «Aizsargjoslu likuma» 14.panta (Aizsargjoslas gar elektronisko sakaru tīkliem), 35.panta (Vispārīgie aprobežojumi aizsargjoslās) un 43.panta (Aprobežojumi aizsargjoslās gar elektronisko sakaru tīkliem) noteiktās prasības;2. Teritorijas aizsargjoslu plānā jābūt atzīmētām elektronisko sakaru tīklu un objektu aizsargjoslām;3. Privātiem elektronisko sakaru tīkliem, kurus paredzēts pieslēgt SIA Lattelecom vai jebkurai citam publiskajam elektronisko sakaru tīklam, jāatbilst Sabiedrisko pakalpojumu regulēšanas komisijas apstiprinātajiem „Noteikumiem par privātā elektronisko sakaru tīkla pieslēgšanu publiskajam elektronisko sakaru tīklam” (SPRK 18.05.2005. Padomes sēdes lēmums Nr.111, protokols Nr. 24(233) p.9), kuros norādīta privātā elektronisko sakaru tīkla pieslēgšanas kārtība;4. Ja ar privātā tīkla īpašnieku noslēgts līgums „Par elektronisko sakaru tīkla robežu”, tad iekšējie telpu un teritoriju telefonizācijas darbi jāveic ēkas vai teritorijas saimniekam saskaņā ar šo noslēgto robežlīgumu;5. Lielos uzņēmumos būtu jānodrošina atsevišķa telpa telekomunikāciju iekārtām, atsevišķā gadījumā arī līniju ievadiem;6. Privātie un publiskie elektronisko sakaru tīkli jāierīko un jāizbūvē atbilstoši Ministru kabineta apstiprinātajiem «Elektronisko sakaru tīklu ierīkošanas un būvniecības kārtība» (MK noteikumi Nr.256) un «Noteikumi par Latvijas būvnormatīvu LBN 262-05 "Elektronisko sakaru tīkli" (MK noteikumi Nr.257);7. Lai veiktu elektronisko sakaru tīkla infrastruktūras attīstības plānošanu un pakalpojumu nodrošināšanu, vēlams savlaicīgi informēt SIA Lattelecom par novada attīstības plānā iekļauto jauno dzīvojamo māju un uzņēmējdarbības objektu celtniecību;8. Katra kalendārā gada beigās vēlams informēt SIA Lattelecom par nākamajā gadā plānoto ielu un teritoriju rekonstrukciju.	Nosacījumi ņemti vērā



Burtnieku novada teritorijas plānojums 2012.-2024.gadam

III Daļa. Pārskats par teritorijas plānojuma izstrādi

Nr.	Institūcija	Nosacījumos ietvertās prasības	Nosacījumu prasību ievērošana
		<p>9. Novada teritoriju un detālplānojuma izstrādes jautājumos, kā arī ja nepieciešama informācija par elektronisko sakaru tīkla līnijām, lūdzu, sazināties ar SIA Citrus Solutions Austrumlatvijas tīklu uzturēšanas nodaļas vadošo līniju uzraudzības inspektoru Juri Poiku, tālr. 64225554, mob.26553060.</p> <p>10. Lai saskaņā ar Ministru kabineta apstiprinātajiem noteikumiem Nr. 1148 («Vietējās pašvaldības teritorijas plānojuma noteikumi») Jūs saņemtu atzinumu no SIA Lattelecom par izstrādāto teritoriālo plānojumu, materiālus, lūdzu, iesniegt SIA Lattelecom Komercedienesta Optikas tehnoloģiju biznesa daļas p.i. Uģim Saukumam Rīgā, Dzirnau ielā 105, LV-1011.</p> <p>11. Izstrādātā plānojuma sastāvdaļu iesniegšanas formas, formāti:</p> <p>11.1. Teksta daļai – plānojuma sējumi un/vai elektroniskā veidā uz elektronisko datu nesējiem (CD-R)</p> <p>11.2. grafiskai daļai – elektroniskā veidā uz elektronisko datu nesējiem (CD-R) sekojošos formātos:</p> <ul style="list-style-type: none">• *.pdf (.jpg) formātā• *.shp (ArcGIS formātā, pievienojot 1) *.mxd dokumentu, kurā apvienoti visi datu slāņi un 2) datu slāņu simbolizācijas stilus un fontus.• *.dgn (MicroStation) formātā, pievienojot 1) plānojumā pielietotos fontus (fontu failus), 2) plānojumā pielietotos līniju stilus (līniju stilu failus), 3) karšu slāņu specifikāciju ar paskaidrojumiem. <p>12. Ja tiek vai tiks plānota Burtnieka novada teritoriju infrastruktūras attīstība, ņemot vērā elektronisko sakaru pakalpojumu pieejamību un nepieciešamību, SIA Lattelecom ir vienmēr gatavs piedāvāt savu līdzdalību šo projektu realizācijas apspriešanā un izvērtēšanā. Par teritorijas attīstības plānā iekļauto jauno dzīvojamo māju un uzņēmējdarbības objektu celtniecību, lūdzam Jūs sazināties ar SIA Lattelecom Optikas tehnoloģiju biznesa daļas Līniju risinājumu attīstības nodaļas vadītāju Jāni Zemnieku, tālr. 67055647, e-pasts: janis.zemnieks@lattelecom.lv. Tāpat, kā vienu no iespējamajiem risinājumiem, lai īstenotu infrastruktūras attīstības pasākumus, iesakām izvērtēt iespējas piesaistīt Eiropas Savienības struktūrfondu finansējumu.</p>	
18.	SIA "Latvijas mobilais telefons"	<p>SIA Latvijas Mobilais telefons (turpmāk LMT) informē, ka Burtnieka novada teritorijā atrodas SIA "Latvijas Mobilais Telefons" piederoši nekustamie īpašumi:</p> <ul style="list-style-type: none">• zemes gabals "LMT Tornis", kadastra Nr.9678 003 0270, adrese - "LMT Tornis", Rencēnu pagasts, Burtnieka novads, un uz tā esošas būves- radiotornis un LMT aparatūras konteiners;• zemes gabals "LMT Tornis", kadastra Nr.9648 007 0091, adrese - "LMT Tornis", Burtnieku pagasts, Burtnieka novads, un uz tā esošas būves- radiotornis un LMT aparatūras konteiners;• zemes gabals "Sakari", kadastra Nr.9690 009 0115, adrese - "LMT Sakari", Valmieras pagasts, Burtnieka novads, un uz tā esošas būves- radiotornis un LMT aparatūras konteiners;• zemes gabala "Katlu māja", kadastra Nr.9454 007 0245, daļā, kas atrodas "Katlu māja", Ēveles pagastā, Burtnieka novadā, SIA "Latvijas Mobilais Telefons" ir uzbūvējis, nodevis ekspluatācijā un ekspluatē bāzes staciju, sastāvošu no būves- radiotornis un aparatūras konteiners; <p>Zemes gabalos izvietotajām būvēm, saskaņā ar LR spēkā esošajiem normatīvajiem aktiem, ir nosakāmas ekspluatācijas aizsargjoslas gar telekomunikāciju tīklu līnijām.</p>	Nosacījumi ņemti vērā



Burtnieku novada teritorijas plānojums 2012.-2024.gadam

III Daļa. Pārskats par teritorijas plānojuma izstrādi

Nr.	Institūcija	Nosacījumos ietvertās prasības	Nosacījumu prasību ievērošana
		<p>Izstrādājot Burtnieka novada teritorijas plānojumu, lūdzam paredzēt iespēju Burtnieka novada teritorijā uzstādīt un ekspluatēt publiskā mobilo elektronisko sakaru tīkla iekārtas un ar to saistītās inženierkomunikācijas, publiskā mobilo elektronisko sakaru iekārtas un ar to saistītās inženierkomunikācijas iespēju robežās paredzot esošu komunikāciju- elektroapgādes tīklu, un piebraucamo autoceļu tuvumā.</p> <p>Ņemot vērā inženiertehnisko apgādes tīklu un to objektu, t.sk. telekomunikāciju līniju, torņu un antenu mastu, tehniskos rādītājus, ierosinām Burtnieka novada teritorijas plānojumā noteikt, ka apbūves teritorijās, kur atļautā izmantošana ir inženiertehniskās apgādes tīkli un to objekti, kuros ietilpst arī telekomunikāciju līnijas, torņi un antenu masti, jaunveidojamā zemesgabala minimālā platība ir līdz 600 m vai, ka ierobežojumi-jaunveidojamā zemesgabala minimālā platība un apbūves raksturīgais rādītājs (būvju maksimālais augstums m), nav attiecināmi uz inženiertehniskās apgādes tīkliem un to objektiem.</p>	
19.	SIA "TELE2"	Nav saņemti	Netiek ievēroti
20.	SIA "BITE Latvija"	<p>SIA "Bite Latvija" būtu nepieciešami sekojoši nosacījumi par teritorijas plānoto izmantošanu:</p> <ol style="list-style-type: none">1. Uz mobilo sakaru būvēm nav attiecināmi augstumu ierobežojumi plānotajā izmantošanas teritorijā, cik tālu tie nav ierobežoti no LR normatīvo aktu puses,2. Sakaru būves atļaut izvietot visa veida apbūves teritorijās,3. Atļaut izbūvēt sakaru būvju apgādes infrastruktūru visa veida apbūves teritorijās.4. Pašlaik Burtnieku novada teritorijā ir izvietoti trīs 78 m augsti sakaru masti un sakaru aparātūras konteineri - "Grundīgi" Valmieras pagastā, "Jaunklejas", Matīšu pagastā, "Ķīži", Rencēnu pagastā	Nosacījumi ņemti vērā
21.	VAS „LVRTC”	<p>Burtnieka novadā nav VAS "Latvijas Valsts radio un televīzijas centra" (turpmāk - LVRTC) īpašumā vai pārraudzībā esošu objektu, un LVRTC neizvirza īpašus nosacījumus Burtnieka novada teritorijas plānojumam.</p> <p>Vienlaikus LVRTC ir ieinteresēts Burtnieka novada sakaru komunikāciju attīstībā, lai nodrošinātu drošus elektronisko sakaru pakalpojumus starp novadā esošajām valsts un pašvaldību iestādēm – domi, aģentūrām, policijas nodaļām, skolām, bibliotēkām u.c.</p> <p>LVRTC lūdz sniegt informāciju par ielu un ceļu remontiem un rekonstrukciju Burtnieku novada teritorijā, tai skaitā pilsētās un apdzīvotās vietās, kā arī pieprasīt LVRTC tehniskos noteikumus šo darbu veikšanai. Tehniskajos noteikumos tiks izvirzītas prasības būvdarbu veikšanai, kas jāievēro, lai šajās ielās un gar ceļiem būtu paredzēta iespēja ierīkot sakaru komunikācijas. Ja šajās ielās un gar ceļiem nebūs paredzēta sakaru komunikāciju ierīkošana, LVRTC sniegs informāciju, ka darbu veikšanai tajos tehniskie noteikumi netiks izvirzīti.</p>	Nosacījumi ņemti vērā

6.3. Institūciju sniegtie nosacījumi un informācija

6.3.1. Valsts vides dienesta Valmieras reģionālā vides pārvalde



Latvijas Republikas Vides aizsardzības un reģionālās attīstības ministrija

VALSTS VIDES DIENESTA

VALMIERAS REĢIONĀLĀ VIDES PĀRVALDE

Reģistrācijas Nr.90000017078, L.Paegles iela 13, Valmiera, LV-4201,
Tālrunis 64207266, fakss 64207281, e-pasts: parvalde@valmiera.vvd.gov.lv

Valmierā

07.09.2011. Nr.8.5.-12/164/

Uz 16.08.2011. Nr.324/2011

SIA „Geo Consultants”
Olīvu iela 9, Rīga, LV-1004

NOSACĪJUMI NR. 0967101-12

BURTNIEKU NOVADA TERITORIJAS PLĀNOJUMA IZSTRĀDEI

Pamatojums:

- SIA „Geo Consultants” vēstule (16.08.2011. Nr.324/2011), tai pievienotais Burtnieku novada pašvaldības 23.02.2011. lēmums (Nr.83 protokols Nr.3, 28.punkts) „Par Burtnieku novada teritorijas plānojuma 2012.-2024.gadam izstrādi” un Darba uzdevums, Burtnieku novada pašvaldības 23.02.2011. lēmums (Nr.82 protokols Nr.3, 27.punkts) „Par Burtnieku novada attīstības programmas 2012.-2018.gadam izstrādi”.
 - Ministru kabineta 2009.gada 10.jūnija noteikumi Nr.1148 „Vietējās pašvaldības teritorijas plānošanas noteikumi” 12.punkta 12.2.apakšpunkts un 13.punkts
1. Teritorijas plānojumu jāizstrādā, ievērojot:
- 1.1. „Aizsargjoslu likuma” (spēkā no 1997.gada 11.marta) prasības – vides un dabas resursu aizsardzības aizsargjoslas, ekspluatācijas aizsargjoslas, sanitārās aizsargjoslas un drošības aizsargjoslas, to izveidošanas (arī grozīšanas un likvidēšanas) pamatprincipus un īpašuma lietošanas tiesību aprobežojumus.
 - 1.2. „Vides aizsardzības likuma” (spēkā no 2006.gada 29.novembra) 3.panta pirmās daļas 2., 3., un 4.punktā noteiktos vides aizsardzības principus, t.sk. piesardzības, novēršanas un izvērtēšanas principu.
 - 1.3. „Likuma par piesārņojumu” (spēkā no 2001.gada 1.jūlija) 5.pantā noteiktos piesardzības pasākumus.
 - 1.4. Likuma „Par zemes dziļēm” (spēkā no 1996.gada 4.jūnija) prasības.
 - 1.5. Ministru kabineta 2007.gada 24.aprīļa noteikumu Nr.280 „Zemes dziļu izmantošanas licenču un bieži sastopamo derīgo izrakteņu ieguves atļauju izsniegšanas un ģeoloģiskās informācijas izmantošanas vispārīgā kārtība” prasības.
 - 1.6. Likuma „Par ietekmes uz vidi novērtējumu” (spēkā no 1998.gada 13.novembra) 1., 3., 4., 8., 10. pantu, 1. un 2.pielikumu.
 - 1.7. „Ūdens apsaimniekošanas likuma” (spēkā no 16.10.2002.) prasības.
 - 1.8. Likuma „Par īpaši aizsargājamām dabas teritorijām” (spēkā no 07.04.1993.) prasības.
 - 1.9. Likuma „Par Ziemeļvidzemes biosfēras rezervātu” (spēkā no 13.01.1998.) prasības.
 - 1.10. Ministru kabineta 2011.gada 19.aprīļa noteikumu Nr.303 „Ziemeļvidzemes biosfēras rezervāta individuālie aizsardzības un izmantošanas noteikumi” prasības.
 - 1.11. Ministru kabineta 2010.gada 1.marta noteikumu Nr.264 „Īpaši aizsargājamo dabas teritoriju vispārējie aizsardzības un izmantošanas noteikumi” prasības.

- 1.12. Ministru kabineta 2008.gada 20.novembra noteikumu Nr.957 „Aizsargājamā ainavu apvidus „Ziemeļgauja” individuālie aizsardzības un izmantošanas noteikumi” prasības.
 - 1.13. Ministru kabineta 2009.gada 26.maija noteikumu Nr.478 „Dabas lieguma „Sedas purvs” individuālie aizsardzības un izmantošanas noteikumi” prasības.
 - 1.14. Ministru kabineta 2007.gada 16.janvāra noteikumi Nr.60 „Dabas lieguma „Burtnieku ezera plavas” individuālie aizsardzības un izmantošanas noteikumi”.
 - 1.16. „Sugu un biotopu aizsardzības likuma” (spēkā no 19.04.2000.) prasības.
 - 1.17. Ministru kabineta 2010.gada 30.septembra noteikumu Nr.925 „Sugu un biotopu aizsardzības jomas eksperta atzinuma saturs un tajā ietvertās minimālās prasības”.
 - 1.18. Ministru kabineta 2004.gada 23.aprīļa noteikumu Nr.157 „Kārtība, kādā veicams ietekmes uz vidi stratēģiskais novērtējums” 2.punkta 2.2.apakšpunktu un 3.punktu.
 - 1.19. Īpaši aizsargājamo dabas teritoriju Dabas aizsardzības plānus.
2. Teritorijas plānojumā jāiestrādā:
- 2.1. Teritorijas vides un dabas resursu vērtējums:
 - ģeoloģiskie, hidroģeoloģiskie un hidroloģiskie apstākļi: ģeoloģisko procesu raksturojums; derīgie izrakteņi un to atradnes, pazemes ūdens krājumi; to dabiskā aizsargātība no virszemes piesārņojuma un racionālā izmantošana; ūdensapgādes dziļurbumi, virszemes ūdens resursi, ūdensteces un ūdenstilpes, u.tml.;
 - bioloģiskās daudzveidības vērtējums; pievienot sertificēta eksperta slēdzienu/kopsavilkumu par Burtnieku novada teritorijā konstatētajiem īpaši aizsargājamiem biotopiem, retām un aizsargājamām augu, dzīvnieku un putnu sugām;
 - ainavu kvalitātes raksturojums un to aizsardzības pasākumi; noteikt ainaviski vērtīgās teritorijas (ieskaitot atsevišķus skatu punktus, ceļus, utt.), šīs teritorijas attēlot grafiski (kā tas ir noteikts spēkā esošajā Limbažu pagasta teritorijas plānojumā);
 - vides un dabas resursu aizsargjoslas, ekspluatācijas aizsargjoslas, sanitārās u.c. aizsargjoslas; „Aizsargjoslu likumā” noteiktie aprobežojumi; noteikt plānotās aizsargjoslas un attēlot tās grafiski;
 - 2.2. Teritorijas antropogēno slodžu, kas ir tieša vai netieša cilvēku un viņu saimnieciskās darbības ietekme uz dabu kopumā vai uz tās atsevišķiem komponentiem un elementiem (ainavām, dabas resursiem u. tml.), analīze un vides kvalitāte:
 - virszemes ūdensobjektu aizsargjoslas, kurās saimnieciskā darbība (arī tūrisma un ar to saistītās infrastruktūras attīstība) pieļaujama tikai saskaņā ar „Aizsargjoslu likuma” 37.panta prasībām.
 - applūstošās teritorijas, kurās saskaņā ar „Aizsargjoslu likuma” 37.panta pirmās daļas 4.punktu, aizliegts veikt teritorijas uzbēršanu, būvēt ēkas un būves, arī aizsargdambjus, izņemot īslaicīgas lietošanas būvju mazēku būvniecību, esošo būvju renovāciju, kultūras pieminekļu restaurāciju, utt.
 - virszemes un pazemes ūdeņu kvalitāte (t.sk. dziļurbumu izmantošana, notekūdeņu apsaimniekošanas risinājumi, to ietekme uz minētajiem ūdens resursiem, perspektīvā plānotie pasākumi notekūdeņu apsaimniekošanas tehnoloģisko risinājumu uzlabošanai);
 - potenciāli piesārņotās vietas; pasākumi to sanācijai, u.tml.;
 - augsnes erozijai pakļautās teritorijas;
 - gaisa piesārņojuma raksturojums (katlu mājas, notekūdeņu attīrīšanas iekārtas, ražotnes, u.tml.) un pasākumi gaisa kvalitātes uzlabošanai.
 - 2.3. Aizsargājamās dabas teritorijas (īpaši aizsargājamo dabas teritoriju izveidošanas, aizsardzības mērķi un dabas aizsardzības plāni (teritorijās, kurās tie apstiprināti: normatīvo aktu prasības attiecībā uz šo teritoriju atļauto, aizliegto izmantošanu un izmantošanas kārtību; rekreatīvās teritorijas; valsts un vietējās nozīmes dabas un kultūrvēsturiskie objekti, utt.). Teritorijas plānojumā izstrādājot, paredzēt pasākumus

- vides kvalitātes, t.sk. bioloģiskās daudzveidības, īpaši aizsargājamo sugu un biotopu, aizsargājamo dabas objektu u. tml., saglabāšanai.
- 2.4. Novada, t.sk. ciemu administratīvās robežas.
 - 2.5. Infrastruktūras un inženierkomunikāciju nodrošinājumu risinājumi. Infrastruktūras un inženierkomunikāciju nodrošinājumu risinājumi teritorijās, kurās nav esošas apbūves, bet tāda tiek plānota. Paredzot zemes gabalu sadalīšanu vairākos mazākos perspektīvajai apbūvei (vairākām dzīvojamās māju grupām), nodrošināt centralizētas ūdensapgādes un notekūdeņu apsaimniskošanas risinājumus. Ja nav iespēja pieslēgties pie centralizētajiem tīkliem, jāparedz bioloģisko attīrīšanas iekārtu izbūve, notekūdeņu uzkrāšanas krājrezervuāru izbūve pieļaujama, ja notekūdeņus praktiski ir iespējams izvest uz ciemu vai pilsētu notekūdeņu attīrīšanas iekārtām.
 - 2.6. Burtnieku novada teritorijas plānojumā iestrādāt aprakstu par to, kādas izmaiņas paredzētas konkrētu pagastu plānojumos (teritorijas plānotajā (atļautajā) izmantošanā, u.tml.); definēt šo teritorijas plānojumu juridisko statusu.
 - 2.7. Teritorijas plānojumā (izmantošanas un apbūves noteikumos) jāiestrādā informācija par ietekmes uz vidi novērtējuma procedūru un novērtējuma principiem, atbilstoši likuma „Par ietekmes uz vidi novērtējumu” prasībām. Papildus tam jāparedz, ka ietekmes uz vidi sākotnējais izvērtējums ir jāveic tām darbībām, kas iekļautas likuma „Par ietekmes uz vidi novērtējumu” 2.pielikumā un, ja darbība tiks realizēta Eiropas nozīmes aizsargājamā dabas teritorijas (Natura 2000) tīklā, bet ietekmes uz vidi novērtējums – darbībām, kas uzskaitītas likuma 1.pielikumā.

Direktors



A.Liepa

Rodīņa 64207268

6.3.2. Valsts Kultūras pieminekļu aizsardzības inspekcija, Vidzemes reģionālā nodaļa



LATVIJAS REPUBLIKA

VALSTS KULTŪRAS PIEMINEKĻU AIZSARDZĪBAS INSPEKCIJA

Reģ. Nr. 90000038351, M.Pis. lētā 17/19/21, Rīgā, LV-1050, Tel.: +371 67229272, Fakss: +371 67228808, E-pasts: vkpai@maritojums.lv

Rīgā

11.09.2011. Nr. 06-11/11111
Uz 16.08.2011 Nr. 325/2011
Reģ.VKPAI 17.08.2011. Nr. 4112

SIA „Geo Consultants”

Reģ. Nr. 40003340949

Olīvu ielā 9

Rīgā, LV- 1004

*Nosacījumi Burtnieku novada teritorijas
plānojuma izstrādei*

Valsts kultūras pieminekļu aizsardzības inspekcijā ir izskatīts iesniegums par nosacījumu sniegšanu Burtnieku novada teritorijas plānojuma izstrādei.

Saskaņā ar MK 06.10.2009. noteikumu Nr.1148 *Vietējās pašvaldības teritorijas plānošanas noteikumi* 12.3 punktu Inspekcija sniedz informāciju, nosacījumus un ieteikumus, kas ietverami teritorijas plānojumā.

1. INFORMĀCIJA.

1.1. Burtnieku novada teritorijā atrodas kultūras pieminekļi – objekti, kas iekļauti spēkā esošajā valsts aizsargājamo kultūras pieminekļu sarakstā, kuru 29.10.1998. apstiprinājusi LR Kultūras ministrija ar rīkojumu Nr. 128 (izraksts pielikumā).

1.2. Saskaņā ar likuma *Par kultūras pieminekļu aizsardzību* 23. pantu un *Aizsargjoslu likuma* 8. pantu aizsardzības zona ap valsts aizsargājamiem kultūras pieminekļiem lauku teritorijās noteikta ne mazāk par 500m, ja tā nav noteikta īpaši. Jebkuru saimniecisko darbību pieminekļu aizsardzības zonā drīkst veikt tikai ar Inspekcijas atļauju.

2. NOSACĪJUMI.

2.1. Plānojot teritorijas izmantošanu vai paredzot jebkāda veida saimniecisko darbību kultūras pieminekļos vai to aizsardzības zonās, saistoši sekojoši normatīvie akti:

- Likums *Par kultūras pieminekļu aizsardzību*;
- MK 26.08.2003. noteikumi Nr. 474 *Noteikumi par kultūras pieminekļu aizsardzību, izmantošanu, restaurāciju un vidi degradējoša objekta statusa piešķiršanu*;

SANĒMITS

SIA „Geo Consultants”

2011.g. 12. septembris

Reģ. nr. 551/2011

- citi normatīvie akti, kuros ietverti kultūras pieminekļu aizsardzības jautājumi.

2.2. Kultūras pieminekļu un to aizsardzības zonu teritorijās nav plānojama tāda saimnieciskā darbība, kas var iznīcināt kultūras pieminekli vai mazināt kultūras pieminekļu un kultūrvēsturiskās ainavas vērtību. Tās būtu rūpnieciskas ražošanas vai jauktas darījumu apbūves teritorijas, kas saistās ar liela apjoma noliktavu tipa ēku būvniecību, jaunas dzīvojamo māju apbūves teritorijas, kā arī derīgo izrakteņu ieguves teritorijas. Saimnieciskā darbība kultūras pieminekļu aizsardzības zonā plānojama saglabājot kultūras piemineklim atbilstošo vidi, kā arī nodrošinot pieminekļa vizuālo uztveri.

2.3. Arheoloģisko pieminekļu teritorijās nav plānojama jaunu objektu būvniecība un citi ar zemes reljefa pārveidojumiem saistīti darbi;

2.4. Teritorijas plānojuma teksta daļā (paskaidrojuma rakstā) ietverama informācija:

2.4.1. par kultūras mantojumu Burtnieku novadā kopumā;

2.4.2. par Valsts aizsargājamiem nekustamiem kultūras pieminekļiem: to uzskaitījums, raksturojums, informācija, par pieminekļa pašreizējo stāvokli un saglabāšanas pasākumiem. Aprakstu vēlams papildināt ar objektu raksturojošu foto attēlu.

2.5. Grafiskajā daļā ar apzīmējumiem un numerāciju uzrādāmi nekustamie kultūras pieminekļi un aizsardzības zonas ap tiem. Grafiskajam materiālam pievienojams skaidrojums (eksplikācija) ar katra pieminekļa nosaukumu un valsts aizsardzības numuru.

2.6. Apbūves noteikumos:

2.6.1. ietveramas prasības kultūras pieminekļu aizsardzībai un izmantošanai;

2.6.2. norādāmi kādi aprobežojumi ievērojami kultūras pieminekļu aizsardzības zonās, tajā skaitā uz zemes gabalu dalīšanu – apvienošanu, būtisku kultūrvēsturiskās ainavas pārveidošanas pasākumu veikšanu.

2.6.3. ietveramas prasības ēku, kuras vecākas par 50 gadiem nojaukšanai;

2.6.4. ietveramas prasības stādījumu, kuri vecāki par 50 gadiem apsaimniekošanai;

2.6.5. atsevišķā nodaļā ietveramas prasības kultūrvēsturiski nozīmīgo objektu aizsardzībai un izmantošanai, ja šādi objekti ir pašvaldībā noteikti.

3. IETEIKUMI.

3.1. Teritorijas plānojuma izstrādes gaitā ap kultūras pieminekļiem var izstrādāt individuālas aizsardzības zonas, vadoties no konkrētas pieminekļa atrašanās vietas un iespējamās ārējās vizuālās ietekmes un pieminekļa ainaviskās uztveres, atbilstoši MK 19.07.2003. noteikumiem Nr. 392 *Kultūras pieminekļu aizsargjoslu (aizsardzības zonu) noteikšanas metodika*. Kultūras piemineklim individuāli noteikta aizsardzības zona - samazināta vai paplašināta, atbilstoši konkrētai situācijai dabā, ļautu racionālāk plānot teritorijas

izmantošanu un precizēt ar kultūras pieminekļa aizsardzību saistītos apgrūtinājumus.

3.2. Ieteicams apzināt un teritorijas plānojumā uzrādīt nozīmīgus objektus un teritorijas, kam piemīt kultūrvēsturiska vērtība - ēkas, kultūrvēsturisku norišu vietas, ainaviski vērtīgas kultūrvēsturiskās vides un dabas teritorijas, kas nav iekļautas spēkā esošajā Valsts aizsargājamo kultūras pieminekļu sarakstā. Tās būtu ievērojama cilvēku dzīves vietas, atsevišķi arhitektūras objekti, muižu apbūves, kultūrvēsturiski nozīmīgi stādījumi. Sadaļā, kas attiecināma uz pašvaldībai kultūrvēsturiski nozīmīgajiem objektiem, uzrādīt kārtību, kādā veidā notiek to iekļaušana vai izslēgšana no pašvaldības saraksta, kā arī sniegt noteikumus attiecībā uz šādu objektu turpmāku apsaimniekošanu.

Plānojot objektiem piemērotu izmantošanu, paredzēt tos iesaistīt teritorijas kultūras potenciāla papildināšanā un pilnveidošanā. Šādu objektu saglabāšana, aizsardzība un izmantošana regulējama pašvaldības līmenī.

3.3. Inspekcijas rīcībā pašreiz ir pieejami VZD kadastrālās informācijas dati. Plānojuma izstrādes gaitā sadarbībā ar Inspekcijas speciālistiem iespējams precizēt kultūras pieminekļu robežas tiem objektiem, kuriem uz doto brīdi tās nav noteiktas.

3.4. Jautājumos par kultūrvēsturisko mantojumu plānojamā teritorijā konsultēties ar Vidzemes reģionālās nodaļas vadītāju Vilmu Platpīri (tel.64123834).

Pielikumā: kultūras pieminekļi Burtnieku novadā, izraksts no Valsts aizsargājamo kultūras pieminekļu saraksta 6 lpp, muižu apbūves Burtnieku novadā 3 lapas.

Inspekcijas vadītāja vietnieces p.i.

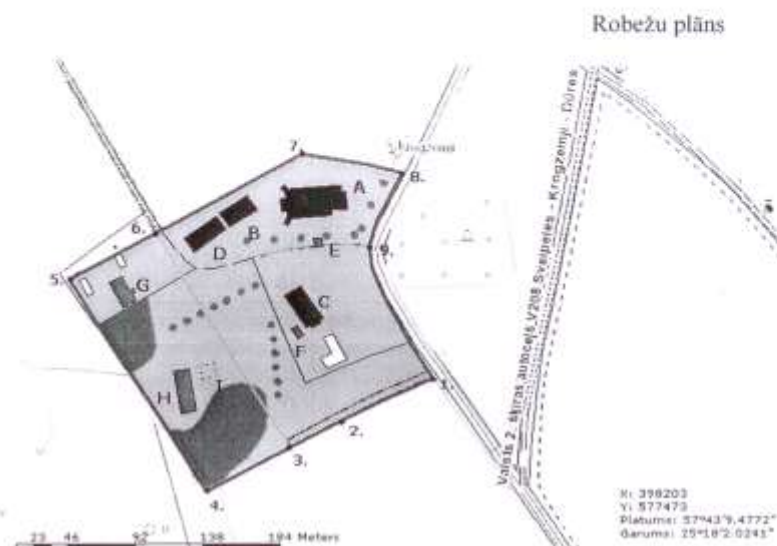


L. Ābele

A. Igals
67229272



Valsts nozīmes arhitektūras piemineklis
 Burtnieku mācītājmuižas apbūve (valsts aizs. Nr. 6887)
 Burtnieku novads, Burtnieku pagasts



Apzīmējumi:

Pieminekļa robeža	—
Robežas punkti	1.
Arhitektūras piemineklis	■
Ēkas ar kultūrvēsturisku nozīmi	■
Kultūrvēsturiski nenozīmīgas ēkas	□
Kokaudze, koku rinda	■
Zāliens, lauce	■
Ceļi, laukumi	■

- A - Burtnieku luterāņu baznīca (aizs. Nr.6886)
- B - Klēts (aizs. Nr.6888)
- C - Mācītāja māja (aizs. Nr. 6889)
- D - Stallis (aizs. Nr. 6890)
- E - Vārtu kambaris kapliča
- F - Pagrabs
- G - Dzīvojamā māja
- H - Kūts
- I - Saimniecības ēkas drupas

Robežas punktu koordinātas

Punkta Nr.	X asī	Y asī
1.	398148	577554
2.	398115	577493
3.	398095	577457
4.	398065	577401
5.	398218	577308
6.	398250	577368
7.	398305	577467
8.	398295	577533
9.	398242	577512

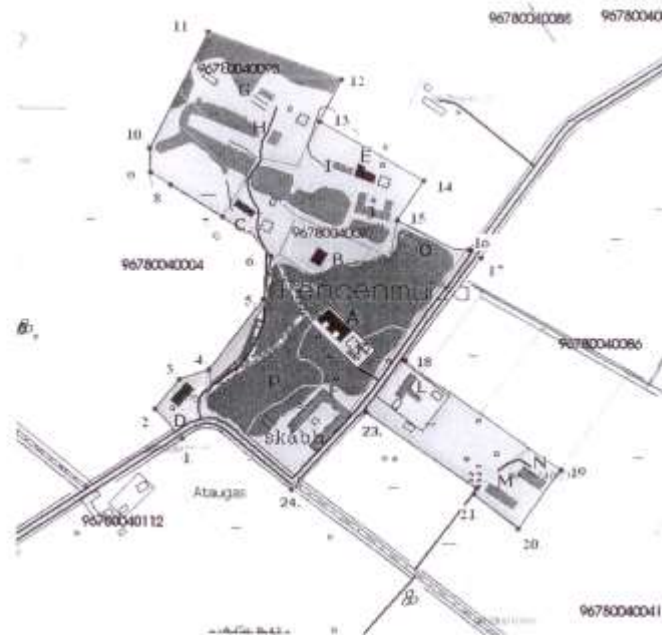
Objekta platība – 3,4 ha

- 1. Zemes gabala kadastra Nr. 96480040067 daļa, platība 2,2 ha
- 2. Zemes gabals ar kadastra Nr. 96480040025, platība 1,2 ha


Sagatavoja: AD spec. A. Igals 18.03.2010.
 Plāns sagatavots pēc VZD datu publicēšanas portālā www.kadastrs.lv pieejamās informācijas.

Valsts nozīmes arhitektūras piemineklis
Rencēnjamuižas apbūve ar parku (valsts aizsardzības Nr. 8674)
 Burtnieku novads, Rencēnu pagasts

Robežu plāns



APZĪMĒJUMI:

Arhitektūras objekti valsts aizsardzībā 

Kultūrvēsturiski nozīmīgi objekti 

Parka teritorijas robeža 

- | | | | |
|---|---|---|----------------------|
| A | Jaunā pils (aizs. Nr. 8676) | I | „Koku rija” |
| B | Vecā kungu māja („Vidus māja”) (aizs. Nr. 8675) | J | Kalpu māja un staļļi |
| C | Pārvaldnieka māja („Ratūzis”) (aizs. Nr. 8677) | K | Ledus pagrabs |
| D | Klētis („Baltā klētis”) (aizs. Nr. 8679) | L | Pienotava |
| E | Spirta brūzis (aizs. Nr. 8678) | M | Šķūnis |
| F | Kūts – staļļi ar iekšpagalmu | N | Rija - kalte |
| G | Kalpu māja „Tīlikas” | O | Vāgūzis |
| H | Kūts ar dzīvojamo galu „Klubītis” | P | Parks |

Plānu sagatavoja AD
 Spec. A. Igals

07.09.2011

Burtnieku novada nekustamo kultūras pieminekļu saraksts

Aizsardz. Nr.	Vērtības grupa	Pieminekļa veids	Pieminekļu nosaukums	Atrašanās vieta	Pieminekļu datējums	Kadastra apzīmējums
2422	Valsts nozīmes	Arheoloģija	Peivu senkapi	Burtnieku novads, Burtnieku pagasts pie Peivām un Vecraučēniem		9648 008 0014
2418	Vietējās nozīmes	Arheoloģija	Adzelvietu senkapi	Burtnieku novads, Burtnieku pagasts pie Adzelvietām		9648 002 0015
2419	Vietējās nozīmes	Arheoloģija	Bībes senkapi	Burtnieku novads, Burtnieku pagasts pie bļ. Bībēm		9648 008 0025
2420	Vietējās nozīmes	Arheoloģija	Lantu viduslaiku kapešta	Burtnieku novads, Burtnieku pagasts pie Lantēm		6948 014 0015 9648 014 0012
2421	Vietējās nozīmes	Arheoloģija	Mežmaļu senkapi	Burtnieku novads, Burtnieku pagasts pie Mežmajiem		9648 005 0119
2423	Vietējās nozīmes	Arheoloģija	Rugāju pilskalniņš	Burtnieku novads, Burtnieku pagasts pie Rugājiem		9648 004 0041
2424	Vietējās nozīmes	Arheoloģija	Zvārtu akmens ar uzrakstiem un zīmēm	Burtnieku novads, Burtnieku pagasts pie Zvārtēm		9648 011 0029
4495	Valsts nozīmes	Māksla	Krāsns	Burtnieku novads, Burtnieku pagasts Burtnieku mācītājmuižas dzīv. ēkā	18 gs. b.	
6141	Vietējās nozīmes	Arhitektūra	Zemnieku sēta "Zaķīši"	Burtnieku novads, Burtnieku pagasts Zaķīšos	19. gs. 20. gs. s.	9648 011 0045 001 9648 011 0045 003 9648 011 0045 004 9648 011 0045 006 9648 011 0045 007 9648 011 0045 008
6142	Vietējās nozīmes	Arhitektūra	Salešanas nams "Miernams"	Burtnieku novads, Burtnieku pagasts Miernams	18. gs.	9648 009 0002 001
6887	Valsts nozīmes	Arhitektūra	Burtnieku mācītājmuižas apbūve	Burtnieku novads, Burtnieku pagasts Burtnieku mācītājmuiža	18. gs. 19. gs. s.	9648 004 0067 9648 004 0067 002 9648 004 0067 003 9648 004 0067 004

Aizsardz. Nr.	Vērtības grupa	Pieminekļa veids	Pieminekļu nosaukums	Atrošanās vieta	Pieminekļu datējums	Kadastra apzīmējums
8891	Valsts nozīmes	Arhitektūra	Burtnieku muižas apbūve	Burtnieku novads, Burtnieku pagasts	14. gs.	9648 007 0010
				Burtnieku muiža, Pa ceļu uz Z (100m), uz ZR-R (50m), uz ZR (40m), pa ielu ceļu uz R (250m), uz Z (90m), pa ezera senkrasta pakāji uz ZA-A (560m), uz DA (180m), uz D (55m), pa ceļmalas grāvi uz DA (200m), pa grāvja līkumu gar mežaparka māju (230m), uz A un DA (130m), gar mežaparka A māju uz D (470m), uz DR (70m), uz ZR (650m), uz ZA (20m), gar augļu dārzu un bērni dārzu uz ZR (160m), pa parka ceļu DA māju uz DR (200m), gar parka DR māju un ZR (izņemam), (150m)	18. gs. Iļ. 19. gs. b.	9648 007 0046 9648 007 0046 001 9648 007 0096 9648 007 0096 001 9648 007 0132 9648 007 0132 001 9648 007 0133 9648 007 0133 001
				Burtnieku novads, Burtnieku pagasts	1793 1992.	9648 004 0067 004
				Burtnieku muižas māja		
				Burtnieku novads, Burtnieku pagasts	1810 1593.	9648 004 0067 003
				Burtnieku mācītāja muiža		
				Burtnieku novads, Burtnieku pagasts	1774.	9648 004 0067 002
				Burtnieku mācītāja māja		
8894	Valsts nozīmes	Arhitektūra	Gaisa silts	Burtnieku novads, Burtnieku pagasts	19. gs. Iļ.	9648 007 0046
Burtnieku muiža						
8896	Valsts nozīmes	Arhitektūra	Žogs un vārti	Burtnieku novads, Burtnieku pagasts	18. gs. Iļ.	9648 007 0046
Burtnieku muiža						
8897	Valsts nozīmes	Arhitektūra	Stabi	Burtnieku novads, Burtnieku pagasts	18. gs. b., 20. gs. 2. p.	9648 007 0133 001
Burtnieku muiža						
8893	Valsts nozīmes	Arhitektūra	Pārvaldnieka māja	Burtnieku novads, Burtnieku pagasts	18. gs. b. 19. gs. s.	9648 007 0046 001
Burtnieku muiža						
8899	Valsts nozīmes	Arhitektūra	Parks	Burtnieku novads, Burtnieku pagasts	19. gs. 2. p.	9648 007 0046
Burtnieku muiža						
8895	Valsts nozīmes	Arhitektūra	Klāts (Nr 1)	Burtnieku novads, Burtnieku pagasts	18. gs. b. 19. gs. Iļ.	9648 007 0096 001
Burtnieku muiža						
8882	Valsts nozīmes	Arhitektūra	Burtnieku pilsdrupas	Burtnieku novads, Burtnieku pagasts	14. gs.	9648 007 0010
Burtnieku muiža						

Aizsardz. Nr.	Vērtības grupa	Pieminekļa veids	Pieminekļu nosaukums	Atrašanās vieta	Pieminekļu datējums	Kadastra apzīmējums
6895	Valsts nozīmes	Arhitektūra	Klētis (Nr.2)	Burtnieku novads, Burtnieku pagasts Burtnieku muižā	18. gs. l.p.	9648 007 0132 001
6901	Valsts nozīmes	Arhitektūra	Burtnieku Veco kapu vārti	Burtnieku novads, Burtnieku pagasts Burtnieku Vecajos kapos	18. gs. b.	9648 004 0038
6900	Valsts nozīmes	Arhitektūra	Burtnieku Veco kapu kapliņa	Burtnieku novads, Burtnieku pagasts Burtnieku Vecajos kapos	18. gs. b.	9648 004 0038
2417	Valsts nozīmes	Arheoloģija	Burtnieku viduslaiku pils	Burtnieku novads, Burtnieku pagasts, Burtnieki		9648 007 0010
3486	Valsts nozīmes	Māksla	Altāra sētna	Burtnieku novads, Burtnieku pagasts, Burtnieki Burtnieku luterāņu baznīcā	19. gs. v.	
4487	Valsts nozīmes	Māksla	Altāra	Burtnieku novads, Burtnieku pagasts, Burtnieki Burtnieku luterāņu baznīcā	1691. 18. gs.	
4488	Valsts nozīmes	Māksla	Baznīcīņu soli (48)	Burtnieku novads, Burtnieku pagasts, Burtnieki Burtnieku luterāņu baznīcā	19. gs. v.	
4489	Valsts nozīmes	Māksla	Kancele ar gleznojumiem	Burtnieku novads, Burtnieku pagasts, Burtnieki Burtnieku luterāņu baznīcā	1684. 18. gs.	
4492	Valsts nozīmes	Māksla	Sols - iestera pulis	Burtnieku novads, Burtnieku pagasts, Burtnieki Burtnieku luterāņu baznīcā	19. gs. v.	
633E	Valsts nozīmes	Arhitektūra	Burtnieku luterāņu baznīca	Burtnieku novads, Burtnieku pagasts, Burtnieki	14. gs. 17. gs.	9648 004 0067 001
4462	Valsts nozīmes	Māksla	Ērģeles	Burtnieku novads, Ēveles pagasts Ēveles luterāņu baznīcā	1874.	
6850	Valsts nozīmes	Arhitektūra	Ēveles muižas klētis un parks	Burtnieku novads, Ēveles pagasts Ēveles muižā	1793.	9454 007 0213 002
2459	Vienība nozīmes	Arheoloģija	Drogu senkapi	Burtnieku novads, Matīšu pagasts pie Drogu fermas		9670 006 0031
4512	Valsts nozīmes	Māksla	Kancele	Burtnieku novads, Matīšu pagasts Matīšu luterāņu baznīcā	17. gs. 80. g.	

Aizsardz. Nr.	Vērtības grupa	Pieminekļa veids	Pieminekļa nosaukums	Atrašanās vieta	Pieminekļu datējums	Kadastra apzīmējums
4511	Vaiets nozīmes	Māksla	Atkāne	Burtnieku novads, Matīšu pagasts Matīšu luterāņu baznīcā	17.gs.00 g.	
4506	Vaiets nozīmes	Arhitektūra	Matīšu luterāņu baznīca	Burtnieku novads, Matīšu pagasts, Matīši	1687.	9670 006 0067 001
2473	Vaiets nozīmes	Arheoloģija	Lapaļu pēdākmeņi	Burtnieku novads, Rencēnu pagasts pie Lapaļiem		9678 006 0071
2473	Vietējās nozīmes	Arheoloģija	Ārgaļu senkapi	Burtnieku novads, Rencēnu pagasts pie Ārgaļiem		9678 002 0060
2474	Vietējās nozīmes	Arheoloģija	Deju viduslaiku kapsēta ar 2 kruzakmeņiem	Burtnieku novads, Rencēnu pagasts pie Deļiem		9678 003 0102 9678 003 0392
2475	Vietējās nozīmes	Arheoloģija	Dravnieku viduslaiku kapsēta	Burtnieku novads, Rencēnu pagasts pie Dravniekiem		9678 005 0029
2476	Vietējās nozīmes	Arheoloģija	Durju senkapi	Burtnieku novads, Rencēnu pagasts pie Durķiem		9678 001 0171 9678 004 0055
2477	Vietējās nozīmes	Arheoloģija	Gaidu senkapi	Burtnieku novads, Rencēnu pagasts pie Gaidiem		9678 007 0064 9678 007 0113
2478	Vietējās nozīmes	Arheoloģija	Skābumu senkapi	Burtnieku novads, Rencēnu pagasts pie Skābumiem		9678 007 0003 9678 007 0015 9678 007 0052
2480	Vietējās nozīmes	Arheoloģija	Vecdambīšu senkapi	Burtnieku novads, Rencēnu pagasts pie Vecdambīšiem		9678 003 0327
2481	Vietējās nozīmes	Arheoloģija	Zetļu viduslaiku kapsēta	Burtnieku novads, Rencēnu pagasts pie Zetļiem		9678 001 0018
99	Vaiets nozīmes	Vēsture	Tālnieka E. Meidara dzimtās mājas	Burtnieku novads, Rencēnu pagasts Spējās	1888.	9678 001 0196 001 9678 001 0196 002 9678 001 0196 003 9678 001 0196 004 9678 001 0196 005

Aizsardz. Nr.	Vertības grupa	Pieminekļa veids	Pieminekļa nosaukums	Atrašanās vieta	Pieminekļu datējums	Kadastra apzīmējums
8674	Valsts nozīmes	Arhitektūra	Rencēnmuižas apbūve ar parku	Burtnieku novads, Rencēnu pagasts, Rencēnmuiža	19. gs. 1. puse - 20. gs. Sākums	9678 004 0004
					9678 004 0046	
					9678 004 0053	
					9678 004 0087	
					9678 004 0089	
					9678 004 0093	
					9678 004 0105	
					9678 004 0119	
					9678 004 0120	
					9678 004 0122	
9678 004 0123						
8675	Valsts nozīmes	Arhitektūra	Vecā kungu māja ("Vidus māja")	Burtnieku novads, Rencēnu pagasts, Rencēnmuiža "Rozes"	1835. g.	9678 004 0087 001
8676	Vietējās nozīmes	Arhitektūra	Jaukā pils	Burtnieku novads, Rencēnu pagasts, Rencēnmuiža "Saulieši"	1886. g.	9678 004 0089 001
8677	Vietējās nozīmes	Arhitektūra	Pārvaldnieka māja ("Rabozis")	Burtnieku novads, Rencēnu pagasts, Rencēnmuiža "Saulieši-1"	19. gs. 1. p.	9678 004 0120 001
8678	Vietējās nozīmes	Arhitektūra	Spirta brūzis	Burtnieku novads, Rencēnu pagasts, Rencēnmuiža "Lepiņas 2"	1891. g.	9678 004 0119 001
8679	Vietējās nozīmes	Arhitektūra	Klētis ("Baltā klētis")	Burtnieku novads, Rencēnu pagasts, Rencēnmuiža "Sauliešu klētis"	19. gs. 1. p.	9678 004 0122 002
2506	Valsts nozīmes	Arheoloģija	Sīmanēnu Svētotozols - kulta vieta	Burtnieku novads, Valmieras pagasts pie Sīmanēniem		9690 005 0051
4551	Valsts nozīmes	Māksla	Sienu un griestu gleznojumi (2 telpās)	Burtnieku novads, Valmieras pagasts Valmiermuižas dzīv. ēkā	19. gs. 80. g.	
2507	Valsts nozīmes	Arheoloģija	Tūteres ozola vieta - kulta vieta	Burtnieku novads, Vecates pagasts pie bij. Vecdūteniem		9692 001 0004
2508	Valsts nozīmes	Arheoloģija	Dārzīgu senkapis	Burtnieku novads, Vecates pagasts pie Dārzījiem		9692 003 0042
2510	Valsts nozīmes	Arheoloģija	Zvejnieku apmetne I, II un senkapis	Burtnieku novads, Vecates pagasts pie Zvejniekiem		9692 004 0021 9692 004 0044

Aizsardz. Nr.	Vērtības grupa	Pieminekļa veids	Pieminekļu nosaukums	Atrašanās vieta	Pieminekļu datējums	Kadastra apzīmējums
2511	Vasals nozīmes	Arheoloģija	Ripjukalna apmetne un Upurakmens - kultūras vieta	Burtnieku novads, Vecates pagasts Salacas upes kreisajā krastā pie iztekas no Burtnieku ezera	9692 003 0002 9692 006 0001	
2512	Vasals nozīmes	Arheoloģija	Kaulšokalna apmetne	Burtnieku novads, Vecates pagasts Salacas upes labajā krastā pie iztekas no Burtnieku ezera	9692 004 0018	
2509	Vietlājs nozīmes	Arheoloģija	Vecates senkapis	Burtnieku novads, Vecates pagasts pie Vecates krastmalas	9692 005 0048	

6.3.3. VAS "Latvijas Valsts ceļi" Vidzemes reģiona Valmieras nodaļa

valsts ceļu sabiedrība LATVIJAS VALSTS CEĻI
Vidzemes reģiona, Valmieras rajona nodaļa
Reģistrācijas Nr. 4000344207
Rajons iela 25, Valmierā, LV-4201 Tālrunis: 642 07704 Fakss: 642 07700 www.lvc.lv

Valmierā

09.09.2011. Nr. 451-138
Uz vēstuli Nr. 326/2011 no 16.08.2011.

Par Burtnieku novada
teritorijas plānojumu

SIA „Geo Consultants”,
Olīvu iela 9, Rīga,
LV-1004

VAS „Latvijas Valsts ceļi” Valmieras nodaļa Burtnieku novada teritorijas plānojuma izstrādei izvirza sekojošus nosacījumus:

1) apbūves teritoriju (jauno, vai rekonstruējamo un paplašināmo esošo) sasaisti ar valsts autoceļu tīklu veikt, ievērojot “pakāpeniskuma” principu, tas ir, to tiešos pieslēgumus paredzēt pie pašvaldību (galvenokārt) vai valsts vietējiem autoceļiem, orientējoties uz pieslēgumu kopīgā skaita samazināšanu un savstarpēju attālināšanu perspektīvā, kas uzlabotu satiksmes drošības apstākļus. Jaunu pieslēgumu plānošana valsts reģionālajiem autoceļiem pieļaujama tikai izņēmuma gadījumos, ja tas ir saistīts ar esošā transporta tīkla pārplānošanu plašākā apkārtnē;

2) nosakot teritorijas, kam obligāti jāizstrādā detalie plānojumi, ir jāņem vērā princips, ka, ja nav nodrošināta piekļūšana kādam atsevišķam zemes īpašumam vai arī uzsākot, vai paplašinot uzņēmējdarbību, vai attīstot apdzīvojamo apbūvi uz esošiem zemju īpašumiem, kā arī veicot to sadalī vairākos, pašvaldībai saskaņā ar LR MK noteikumiem Nr. 1148 (06.10.2009.) šiem īpašumiem ir jāierosina detalplānojumu izstrāde. Tajā pilnībā jāatrisina piekļūšana katrai zemes vienībai, ievērojot „pakāpeniskuma” principu teritoriju pieslēgšanai valsts autoceļu tīklam (skat. iepriekšējo punktu). Katrā konkrētā gadījumā jāizskata nepieciešamība vienlaicīgi izstrādāt detalplānojumus arī blakus īpašumiem kopēja iekšējo ceļu tīkla izveidošanai teritorijām pie valsts autoceļiem starp jau esošiem jebkuras piederības publisko autoceļu pieslēgumiem valsts autoceļam, pēc iespējas samazinot jau esošo atsevišķo īpašumu pieslēgumu skaitu;

3) teritorijas plānojuma saturā jābūt perspektīvai Burtnieku novada transporta shēmai (ietverot plānotās jaunās apbūves teritorijas), kura atspoguļotu piekļūšanas iespēju nodrošināšanu ikvienam īpašumam (arī pa atsevišķiem gājēju un veloceliņiem), ar akcentētām vietējā ceļu (ielu) tīkla pieslēgšanās vietām valsts autoceļu tīklam;

4) dzīvojamās un publiskās apbūves teritorijas plānot tādā attālumā no ceļiem, kas neprasa papildus pasākumus aizsardzībai pret autotransporta radīto troksni un izplūdes gāzēm. Izstrādājot šo teritoriju plānojumu, jāņem vērā 13.07.2004. Ministru kabineta noteikumu Nr.597 „Vides trokšņa novērtēšanas kārtība” prasības;

5) servisa objektus pēc iespējas plānot tikai teritorijās ar ātruma ierobežojumu 50 km/h;

6) klātpievienotajā tabulā norādīta Burtnieku novadā esošo valsts autoceļu posmu saraksts, kuri atrodas VAS LVC Valmieras nodaļas pārvaldījumā, ar likumā noteiktajām ceļu kategorijām autoceļu tīklā;

7) transporta kustības intensitātes datus kopš 2000. gada iespējams aplūkot VAS LVC mājaslapā www.lvc.lv/ > Latvijas autoceļu tīkls > satiksmes intensitāte.

SAŅEMTS
SIA „Geo Consultants”
2011. g. 12. septembris
lpp. - 550 | 2011



Atzinums par izstrādāto teritorijas plānojumu jāsaņem LVC Valmieras nodaļā, Rīgas ielā 65, Valmierā, tālr. 64207704.

Nosacījumi derīgi divus gadus no to izsniegšanas brīža.

VAS LVC Valmieras nodaļas vadītājs:

I. Krīgers

I.Krīgers
64207704
valmiera@lvcefi.lv

Valsts autoceļu garumi un segumu veidi Burtnieku novadā uz 01.01.2011.

Autoceļa maršruta indekss	Autoceļa maršruta nosaukums		Autoceļa maršruta parametri			Iai skaits pa segumu veidiem			Administratīvās teritorijas nosaukums (Novads / Republikas pilsēta)	Pārvaldņājs (LVC nodaļa / Pašvaldība)
			no km	Izdz km	kopā (km)	Melnais segums km	Baltais segums km	A/c kategorija		
1	2	3	4	5	6	7	8	9	10	
Galvenie autoceļi										
A3	Inčukalns-Valmiera - Igaunijas rob.	69.100	73.200	4.100	4.100	0.000	0.000	II	Burtnieku novads	Valmieras nodaļa
	Kopā valsts galvenie ceļi:	73.200	84.500	11.300	11.300	0.000	0.000	III	Burtnieku novads	Valmieras nodaļa
				15.4	15.4	0				
Reģionālie autoceļi (1.šķiras autoceļi)										
P15	Ainaži - Matīši	53.948	59.710	5.762	5.762	0.000	0.000	III	Burtnieku novads	Limbažu nodaļa
P16	Valmieras - Matīši - Mazsalaca	8.800	25.300	16.500	16.500	0.000	0.000	IV	Burtnieku novads	Valmieras nodaļa
P17	Valmieras - Rūjiena - Igaunijas rob. (Ungurīņi)	25.300	36.300	11.000	11.000	0.000	0.000	III	Burtnieku novads	Valmieras nodaļa
		1.560	28.800	27.240	27.240	0.000	0.000	III	Burtnieku novads	Valmieras nodaļa
	Kopā reģionālie autoceļi:			60.502	60.502	0.000				
Vietējie autoceļi (2.šķiras autoceļi)										
V 112	Puikule-Renečēni-Vēveri	24.000	40.250	16.250	15.700	0.550	0.000	V	Burtnieku novads	Valmieras nodaļa
	Sakrītošais posms ar a/c P 17	40.250	40.560			0.000	0.000	V	Burtnieku novads	Valmieras nodaļa
		40.560	51.690	11.130	1.574	9.556	0.000	V	Burtnieku novads	Valmieras nodaļa
		51.690	56.600	4.910	0.996	3.914	0.000	V	Burtnieku novads	Smiltiešu nodaļa
V 164	Ilg.rob.-Mazsalaca-Vilzēni-Dikļi	24.000	26.700	2.700	2.700	2.700	0.000	V	Burtnieku novads	Valmieras nodaļa

V 167	Mazsalaca-Sēji	26.700	27.633	0.933	0.933	V	Burtnieku novads	0.933			Limbažu nodala
V 168	Vecstārasti-Ķipēni	5.500	7.700	2.200	0.460	V	Burtnieku novads	1.740	0.460		Valmieras nodala
V 169	Austrumi-Vecate-Rimeikas	0.000	3.200	3.200	3.200	V	Burtnieku novads	0.000	3.200		Valmieras nodala
V 181	Saulieši-Ēvele	0.000	11.155	11.155	4.467	V	Burtnieku novads	6.688	4.467		Valmieras nodala
V 186	Valmieras-Lūdums	0.000	3.620	3.620		V	Burtnieku novads	3.620			Valmieras nodala
	sakrītošais posms ar a/c P 17	1.560	2.400			V	Burtnieku novads	0.000			Valmieras nodala
V 193	Matīši-Bērzaime-Rubene	2.400	19.536	17.136	7.835	V	Burtnieku novads	9.301	7.835		Valmieras nodala
V 207	Ēniņi-Silzemiņi	0.000	0.980	0.980	0.980	V	Burtnieku novads	0.980			Valmieras nodala
V 208	Sveipeles-Krogzemji-Dūres	0.000	3.670	3.670	3.670	V	Burtnieku novads	0.000	3.670		Valmieras nodala
V 209	Burtnieki-Zvārtes	0.000	3.740	3.740	3.740	V	Burtnieku novads	0.000	3.740		Valmieras nodala
V 210	Jaci-Lūki-Buka	0.000	2.800	2.800		V	Burtnieku novads	2.800			Valmieras nodala
V 217	Matīši-Budenbroka sacr. posms ar P 16	0.000	7.733	7.733		V	Burtnieku novads	7.733			Valmieras nodala
V 231	Rencēni-Burtnieki-Daksti-Veckārķi	0.881	7.800	6.919		V	Burtnieku novads	0.000			Valmieras nodala
V 232	Daksti-Jerečni-Rami	0.000	24.072	24.072	4.300	V	Burtnieku novads	6.919	4.300		Valmieras nodala
V 238	Strenči-Jerečni-Ēvele-Ķemere	24.072	34.925	10.853	2.165	V	Burtnieku novads	19.772	2.165		Smiltenes nodala
		0.000	1.556	1.556		V	Burtnieku novads	8.688			Smiltenes nodala
		15.200	22.042	6.842		V	Burtnieku novads	1.556			Smiltenes nodala
		9.180	19.050	9.870	3.628	V	Burtnieku novads	6.842	3.628		Valmieras nodala
	Kopā vietējie autocelji:			152.269	51.735			100.534	100.534		
	Pavisam kopā:			228.171	127.637			100.534	100.534		

Sagatavoja: Dz. Brēdenfelde 64229730

6.3.4. Veselības inspekcijas Vidzemes kontroles nodaļa



14.09.2011. Nr. 58-34/1153

Uz 16.08.2011. Nr. 327/2011

SIA GEO Consultants
Olīvu iela 9, Rīga, LV -1004

Par Burtņieku novada stratēģiskās
ietekmes uz vidi nepieciešamību un
nosacījumiem teritorijas plānojumam

Veselības inspekcija Vidzemes kontroles nodaļa ir izskatījusi iesniegtos dokumentus un rekomendē izstrādāt stratēģiskās ietekmes uz vidi novērtējumu Burtņieku novada teritorijas plānojumam un attīstības programmai.

Ilgtspējības principa nodrošināšanai, vides kvalitātes priekšnoteikumu radīšanai, racionālai teritorijas izmantošanai, rūpniecisko un vides risku novēršanai jāievēro nosacījumi, kuros ietilpst nepieciešamie potenciālie teritoriālās attīstības ierobežojumi:

- 1) Plānojumā paredzēt visa veida aizsargjoslas ap objektiem un teritorijām saskaņā ar "Aizsargjoslu likumu" (05.02.1997.) un saskaņā ar šo likumu pieņemtajiem LR MK noteikumiem Nr. 43 (20.01.2004.) "Aizsargjoslu ap ūdens ņemšanas vietām noteikšanas metodika" – ūdens ņemšanas vietas ar aizsargjoslām attēlot grafiski. Nodrošināt bezsaimnieku un neizmanto to pazemes ūdens urbumu tamponēšanu, individuālo māju ūdensapgādes un kanalizācijas sistēmu uzturēšanu atbilstoši prasībām. Apbūves noteikumos paredzēt aku vietas izvēli un aizsargjoslu rādīšanu saskaņošanu ar Veselības inspekciju.
- 2) Veicot jaunu ārējo ūdensapgādes, kanalizācijas u.c. inženierkomunikācijas sistēmu projektēšanu vai esošo sistēmu rekonstrukciju, nodrošināt LR MK Nr. 38 (01.02.2000.) „Noteikumi

PAŅEMTS
SIA "GEO Consultants"
2011. g. 19. septembris
Paraksts: 567/2011

par Latvijas būvnormatīvu LBN 222-99 "Ūdensapgādes ārējie tīkli un būves" un grozījumu, LR MK Nr. 214 (15.06.1999.) „Noteikumi par Latvijas būvnormatīvu LBN 223-99“Kanalizācijas ārējie tīkli un būves”, kā arī LR MK noteikumu Nr.1069 (28.12.2004.) „Noteikumi par ārējo inženierkomunikāciju izvietošanu pilsētās, ciemos un lauku teritorijās” prasības.

- 3) Nodrošināt sadzīves un ražošanas notekūdeņu bioloģisko attīrīšanu atbilstoši tiesību aktu prasībām, ņemot vērā LR MK noteikumu Nr.365 (23.08.2003.) „Noteikumi par notekūdeņu un to kompostu izmantošanu, monitoringu un kontroli” prasības.
- 4) Paredzot dzīvojamo māju apkuri, izmantot ekoloģiski tīru kurināmo.
- 5) Nodrošināt apbūves plānošanu atbilstoši higiēnas prasībām, pēc zonēšanas principa (ražošanas, dzīvojamās, aizsargājamās u.c. zonas, aizsargjoslas) un to kartogrāfiski attēlot.
- 6) Nodrošināt novada piegulošo teritoriju turpmāku izmantošanu, nepieļaut ražošanas objektu būvniecību dzīvojamās, atpūtas un rekreācijas zonās. Paredzēt rekreācijas zonu labiekārtošanu, t.sk. bērnu atpūtai.
- 7) Aizliegt esošo un bijušo ražošanas, lauksaimniecības objektu teritorijas ar cilvēka veselībai kaitīgiem un vides piesārņojošiem faktoriem izmantot citos nolūkos bez preventīviem pasākumiem.
- 8) Atkritumu konteineru laukumu vietas atzīmēt plānā.
- 9) Paredzēt peldūdeņu un peldvietu apsaimniekošanu atbilstoši LR MK noteikumu Nr.454 (17.06.2008.) „Peldvietu higiēnas prasības” un LR MK noteikumu Nr.523 (07.07.2008.) „Noteikumi par peldvietu ūdens monitoringu, kvalitātes nodrošināšanu un prasībām sabiedrības informēšanai” prasībām.
- 10) Apbūves noteikumos paredzēt kapu apsaimniekošanas nosacījumus, virsapbedījumu procedūru.

Nodaļas vadītājs



K.Latsons

Zariņa
64281130

6.3.5. Valsts zemes dienests, Vidzemes reģionālā nodaļa



VALSTS ZEMES DIENESTS
VIDZEMES REĢIONĀLĀ NODAĻA

Reģ.Nr.90000030432
Rīgas iela 47, Valmiera, LV-4201
Tālrunis 64225027, fakss 64224792, e-pasts vidzeme@vzd.gov.lv

Valmierā

18.08.2011. Nr.2-07-V/2543
Uz 16.08.2011. Nr.328/2011

Sabiedrībai ar ierobežotu atbildību
„Geo Consultants”
Olīvu ielā 9, Rīgā, LV-1004

Par nosacījumu sniegšanu

Valsts zemes dienesta Vidzemes reģionālā nodaļa 2011.gada 17.augustā ir saņēmusi Jūsu 2011.gada 16.augusta vēstuli Nr.328/2011, kurā Jūs lūdzat izsniegt nosacījumus Burtnieku novada teritorijas plānojumam.

Atbildot uz jūsu vēstuli, informējam, ka, lai atvieglotu un paātrinātu teritorijas plānošanas procesu, Valsts zemes dienesta **nosacījumi** vietējās pašvaldības teritorijas plānojumu vai detālplānojumu izstrādei ir pieejami Valsts zemes dienesta mājas lapā (<http://www.vzd.gov.lv/planojumu-nosacijumi>), kā noteikts Ministru kabineta 2009.gada 6.oktobra noteikumu Nr.1148 "Vietējās pašvaldības teritorijas plānošanas noteikumi" 16.punktā.

Nodaļas vadītāja



S.Krūklīte

Zušmane 64281009

VALSTS ZEMES DIENESTS
Valsts zemes dienesta reģionālā nodaļa
Rīgas iela 47, Valmiera, LV-4201
Tālrunis 64225027, fakss 64224792, e-pasts vidzeme@vzd.gov.lv

6.3.6. AS "Latvenergo"



Akciju sabiedrība "Latvenergo"

Vien. reģ: Nr. 40003032949

Pulkveža Brieža iela 12, Rīga, LV-1230, Latvija

Tālr. (+371) 67728222, fakss (+371) 67728880, www.latvenergo.lv, info@latvenergo.lv

Rīgā
23.09.2011. Nr. 01VL00-13/7500
Uz SIA „Geo Consultants” 2011.g. 16.augusta vēstuli
Nr. 329/2011

Burtnieku novada pašvaldībai
J.Vintēna ielā 7, Burtnieki,
LV-4206 Kopija:
SIA „Geo Consultants”
Olīvu iela 9, Rīga, LV-1004

Par nosacījumiem Burtnieku novada teritorijas plānojuma izstrādei

Atbildot uz SIA „Geo Consultants” 2011.g. 16.augusta vēstuli Nr. 329/2011, sniedzam Latvenergo koncerna nosacījumus Burtnieku novada teritorijas plānojuma izstrādei.

AS "Latvenergo"

Burtnieku novada teritorijā atrodas AS „Latvenergo” telekomunikāciju pazemes elektronisko sakaru tīkla līnijās ar attiecīgo aizsardzības joslu – zemes gabalu, ko norobežo nosacītās vertikālās virsmas elektronisko sakaru tīkla līnijas katrā pusē 1. metru attālumā no elektronisko sakaru tīkla līnijas ass, kas tika pieņemtas ekspluatācijā 1983.gadā:

- Pazemes elektronisko sakaru kabeļu līnija gar autoceļu A3 (Rīga-Valmiera-Valka).
- Burtnieku novadā līdz robežai ar Strenču novadu.

Izstrādājot Burtnieku novada teritorijas plānojumu ievērot LR „Aizsargjoslu likums” (1997.g.) 14, 35 un 43.p. un LR MK noteikumu Nr.166 „Elektronisko sakaru tīklu ierīkošanas un būvniecības kārtību” prasības, t.sk.:

- Ēku un būvju, kā arī automašīnu un mehānismu stāvvietu izvietojumu paredzēt ārpus elektronisko sakaru tīklu aizsargjoslas.

Bez izpildāmo darbu projekta, kas rakstveida saskaņots ar elektronisko sakaru tīkla valdītāju aizsargjoslās gar elektronisko sakaru tīkliem aizliegts:

- Veikt jebkādas celtniecības, montāžas un spridzināšanas darbus, grunts planēšanu ar tehniku, kā arī zemes darbus dziļāk par 0,3 metriem, aramzemēs – dziļāk par 0,45 metriem, autoceļu nodalījuma joslā – dziļāk par 0,5 metriem.
- Izdarīt ģeoloģiskos un ģeodēziskos izpētes darbu, kas saistīt ar urbieniem, zemes paraugu ņemšanu un citiem līdzīgiem darbiem.
- Stādīt kokus, izvietot lauka apmetnes, turēt lopus, nokraut materiālus, lopbarību un mēslojumu, kurt ugunsiskus un ierīkot šautuves.

SAŅEMTS

SIA "Geo Consultants"

20.09.11 d. 12.08.2011.

Reģ. nr. 529/2011



- Apbērt vai salauzt mērstabiņus un brīdinājuma zīmes, novietot uz pazemes kabeļu līniju trasēm smagus (vairāk par 5 tonnām) priekšmetus, ierīkot trasēs skābju, sāļu un sārņu notekas.
- Rokot zemi, lietot laužņus, kapļus, ķīļus un pneimatiskos instrumentus.
- Apbērt ar zemi vai būvmateriāliem kabeļu kanalizācijas kabeļaku lūku vākus, sadales skapjus, brīdinājuma zīmes un mērstabiņus pazemes kabeļu trases, kā arī pārvietot esošas sakaru tīklu līnijas un iekārtas bez iepriekšējās saskaņošanas ar to valdītāju.

Projektu saskaņošana darbiem elektronisko sakaru kabeļu līniju aizsardzības zonā notiek AS „Latvenergo” IT un T virziena Reģionālās ekspluatācijas Kabeļu dienestā 118. telpā, Dārziema ielā 86, Rīga, otrdienās un ceturtdienās no plkst. 08.00 līdz 11.30 un trešdienās no plkst. 13.00 līdz 16.00, tālrunis 67725498, 67725398, avārijas gadījumos IT un T virziena Monitoringa dienesta diennakts dežurants, tālr. 67728333.

Papildus informāciju par esošo pazemes elektronisko sakaru kabeļu līniju dabā no AS „Latvenergo” IT un T virziena Kabeļu dienesta puses sniegs Ziemeļu reģionā kontaktpersona - Vilnis Bergs, Liepu ielā 23, Lielvārde, Ogres novads, tel. 65053901, mob. 29471388.

Veicot detālplānojumu Burtnieku novada teritorijā inženierkomunikāciju izvietojumu teritorija plānot tādu, lai tas atbilstu LR Ministru kabineta 2004. gada 28. decembra noteikumiem Nr.1069 „Noteikumi par ārējo inženierkomunikāciju izvietojumu pilsētās, ciemos un lauku teritorijās”. Plānojot jaunu objektu būvniecību, paredzēt vietu inženierkomunikāciju koridoriem ar pieslēgšanu pie esošajiem vai jaunizveidojamajiem inženiertīkliem.

Izstrādājot teritorijas plānojumu, ir jāievēro sekojoši AS „Latvenergo” nosacījumi:

- visās pašvaldības teritorijās, neatkarīgi no to izmantošanas veida, atļauta inženiertehniskās apgādes objektu (inženierkomunikāciju, inženiertehniskās apgādes objektu) izvietošana;
- jaunveidojamās vai esošās zemes vienības, kas paredzētas tikai inženiertehniskās apgādes tīklu un būvju izvietošanai, platība var būt mazāka par apbūves noteikumos noteikto minimālo platību. Šādā gadījumā zemes vienību veido atbilstoši konkrētā objekta izvietošanas un apsaimniekošanas nepieciešamībai.

AS "Sadales tīkls"

1. Izstrādājot Burtnieku novada teritorijas plānojumu, ievērot īpašuma lietošanas tiesību ierobežojumus elektropārvades līniju (EPL) aizsargjoslās, kas noteikti Aizsargjoslu likumā, nodrošinot iespēju brīvai piekļuvei esošo inženierkomunikāciju apkalpei un rekonstrukcijai.

2. Izstrādājot plānojumu, nepieciešams parādīt esošo 330/110/6-20kV apakšstaciju, 20, 10, 6kV un 0,4kV EPL (gaisvadu un kabeļlīniju) un 20/0,4kV vai 10/0,4kV transformatora punktu, sadales punktu, sadalņu, esošo un projektējamo ēku pievadu atrašanās vietas, inženierkomunikāciju koridorus ar ēkas funkcionēšanai nepieciešamajām inženierkomunikācijām.

3. Inženierkomunikāciju izvietojumu teritorijā plānot tādu, lai tas atbilstu Ministru kabineta 2004.gada 28.decembra noteikumiem Nr. 1069 "Noteikumi par ārējo inženierkomunikāciju izvietojumu pilsētās, ciemos un lauku teritorijās". Plānojot jaunu objektu būvniecību, paredzēt vietu inženierkomunikāciju koridoriem to pieslēgšanai pie esošajiem vai jaunizveidojamajiem inženiertīkliem. Plānojot elektroapgādes objektu un elektroietaišu izvietojumu jāparedz to netraucēta apkalpošana (ārpus iežogotām teritorijām) un transporta piekļūšanas iespējas. Nav pieļaujama apbūve energoapgādes objektu aizsargjoslās.

4. Elektroietaišu projektēšana un būvniecība jāveic atbilstoši 01.11.2010. MK noteikumiem Nr. 1024 "Elektroenerģijas pārvades un sadales būvju būvniecības kārtība".

5. Nosakot minimālo jaunizveidojamo vai atdalāmo zemes vienību platību, lūdzam norādīt, ka elektroenerģijas sadales un pārvades būvju ekspluatācijai jaunizveidojamo vai atdalāmo zemes vienību minimālā platība netiek normēta un ir atkarīga no konkrētai būvei nepieciešamās platības.

6. Lūdzam norādīt, ka maksimālie būvju augstuma ierobežojumi nav attiecināmi uz elektroenerģijas sadales un pārvades būvēm.

7. Jaunu elektroietaišu pieslēgšana un atļautās slodzes palielināšana AS "Latvenergo" tīklam notiek saskaņā ar Sabiedrisko pakalpojumu regulēšanas komisijas padomes apstiprinātiem "Sistēmas pieslēguma noteikumiem elektroenerģijas sistēmas dalībniekiem".

8. Teritorijas plānojuma izstrādes gaitā, radušos neskaidrību precizēšanai un nepieciešamās informācijas saņemšanai, lūdzu vērsties pie AS "Sadales tīkls" Ziemeļu reģiona tehniskā vadītāja Valmierā, Raiņa ielā 14 LV-4201.

9. Sagatavoto teritorijas plānojuma projektu, pirms atzinuma pieprasīšanas, lūdzu saskaņot ar AS "Sadales tīkls" Ziemeļu reģionu, (Raiņa iela 14, Valmierā, LV-4201, tālrunis 64290359, fakss 64290363).

AS "Latvijas elektriskie tīkli"

Informējam Jūs, ka Burtnieku novada teritoriju šķērso pārvades tīkla 110 kV gaisvadu elektrolīnijas. Rencēnu pagastā atrodas pārvades tīkla apakšstacija "Rencēni", kadastra Nr.9678 001 0164.

1. Ierosinām Teritorijas plānojumā ietvert informāciju cilvēku drošībai un elektrolīniju aizsardzībai:

- Par būvdarbiem, kuros paredzēts izmantot celšanas mehānismus, ja tie notiks tuvāk par 30 metriem no 110 kV elektrolīniju malējiem vadiem, paredzēt darbu veikšanas projekta izstrādāšanu (MK 2006.g. noteikumi Nr.982, 11.punkts). Apbūves, autoceļu, būvdarbu veikšanas un mežizstrādes projekti, koku ciršana elektrolīniju tuvumā jāsaucina ar AS "Latvijas elektriskie tīkli" Rīgā, Dārziema ielā 86. Apbūves projektēšanai elektrolīniju tuvumā nepieciešami tehniskie noteikumi.

- Par zemes īpašumu lietošanas tiesību ierobežojumiem elektrolīnijas aizsargjoslās saskaņā ar Aizsargjoslu likuma (1997.g.) 35. un 45.pantu.

- Par minimālajiem attālumiem no būvēm un stādāmiem kokiem līdz elektrolīnijām, kā arī par attālumiem starp inženierkomunikācijām saskaņā ar 2004.gada MK noteikumiem Nr.1069 „Noteikumi par ārējo inženierkomunikāciju

izvietojumu pilsētās, ciemos un lauku teritorijās", 2006.gada MK noteikumiem Nr.982 "Enerģētikas infrastruktūras objektu aizsargjoslu noteikšanas metodika", 1997.gada Aizsargjoslu likumu un elektroiekārtu būvniecības noteikumu prasībām.

2. Lūdzam ņemt vērā izmaiņas Aizsargjoslu likumā saskaņā ar 2009.gada likuma grozījumiem attiecībā uz 110 kV elektrolīniju aizsargjoslas palielināšanu (izmaiņas likuma 16.pantā).

3. Pārvades tīkla 110 kV elektrolīniju novietojuma precizēšanai nosūtām Jums novada karti ar elektrolīniju trasēm. Elektrolīniju instrumentāla uzmērīšana nav veikta.

Pielikumā:

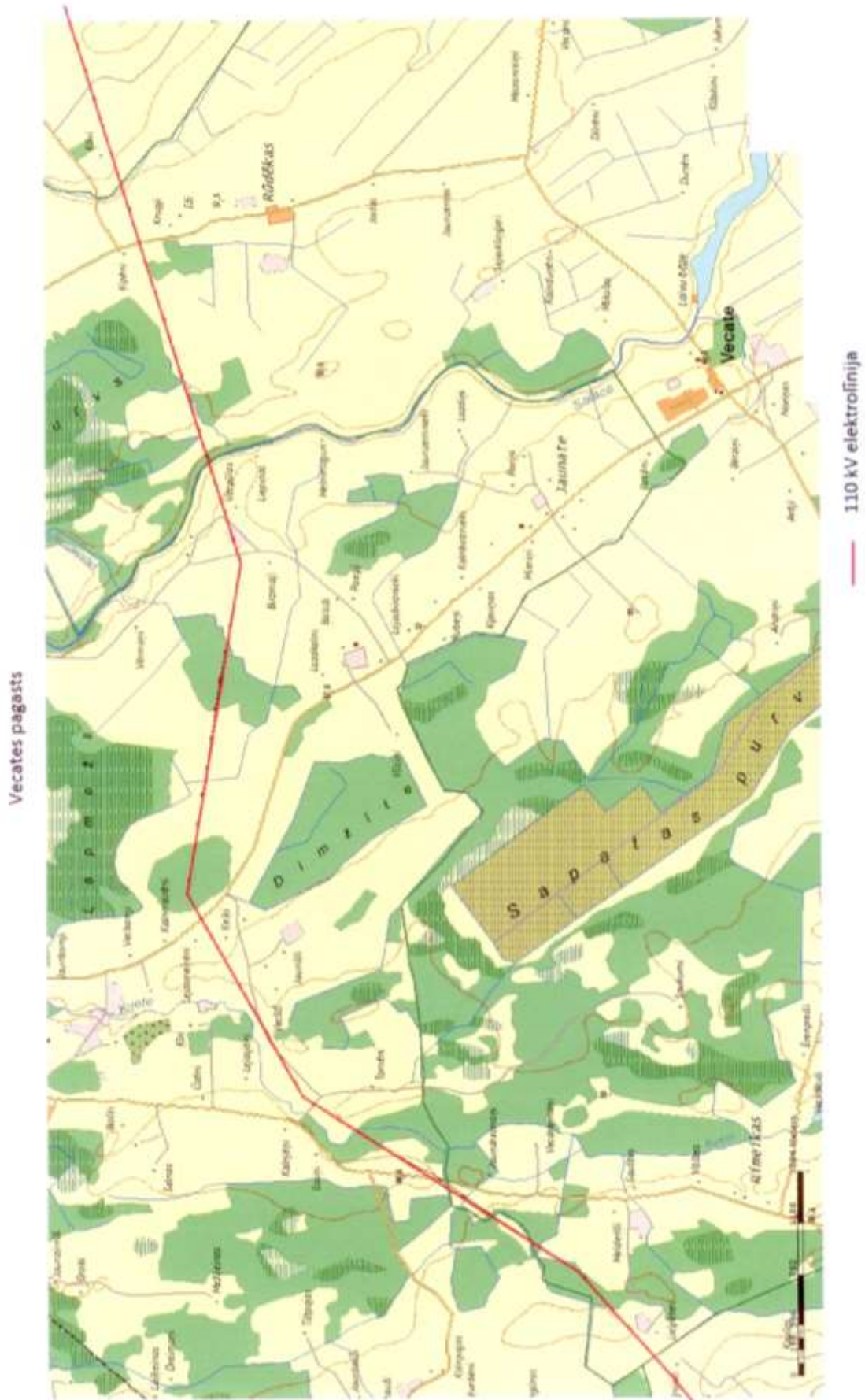
1. Burtnieku novada karte ar 110 kV elektrolīniju trasēm - 7 lpp.

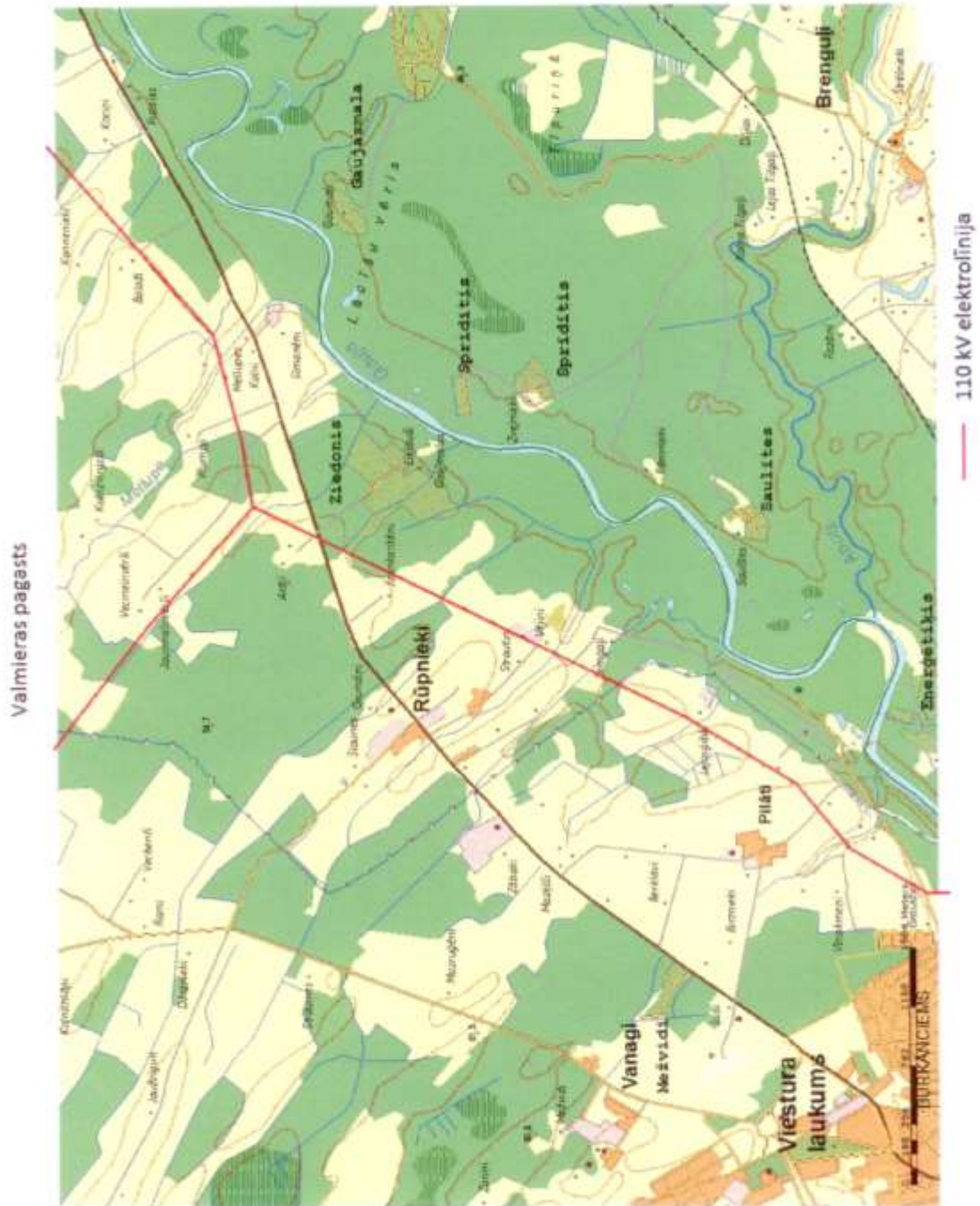
Valdes loceklis

Jurijs Rivkins 67728761

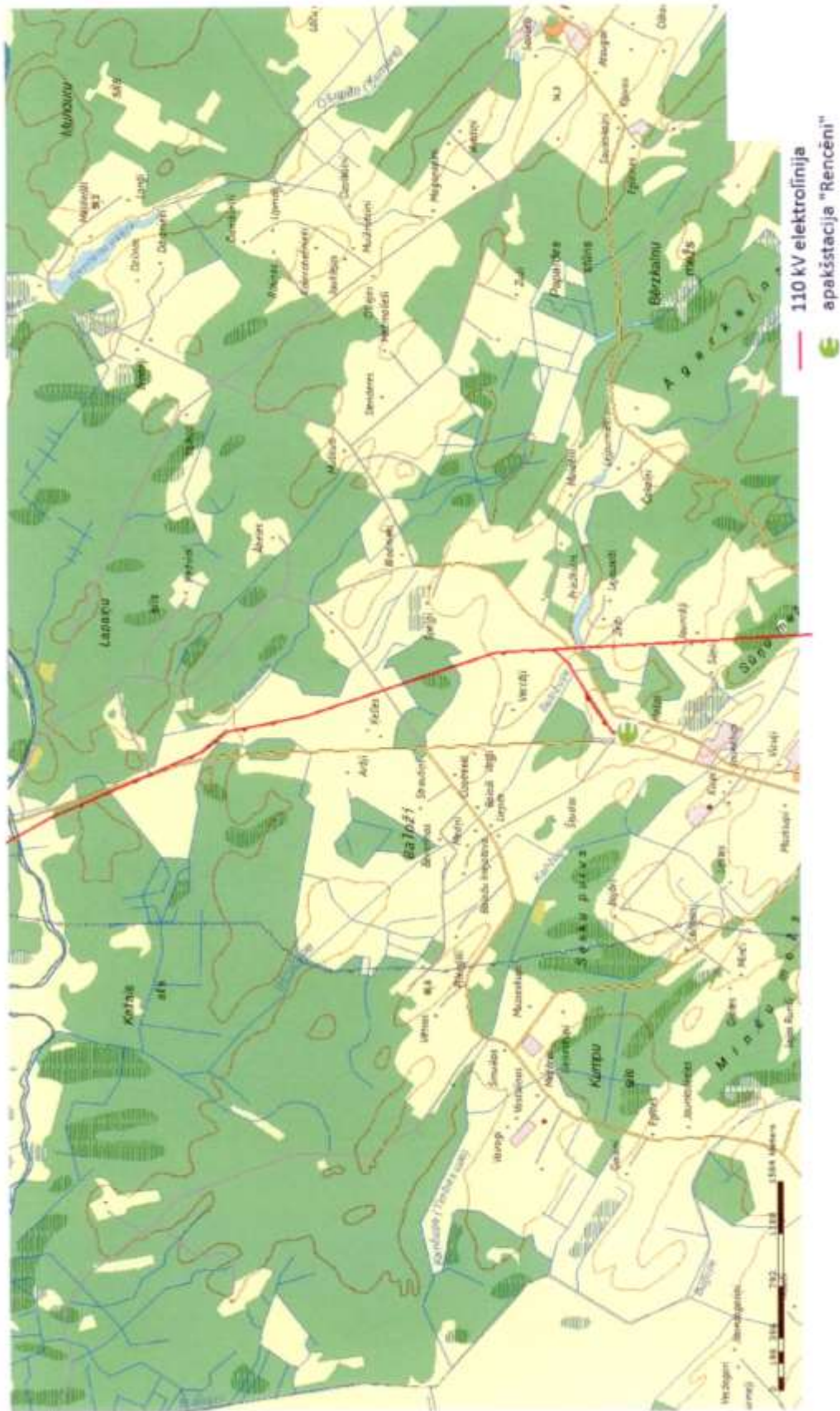


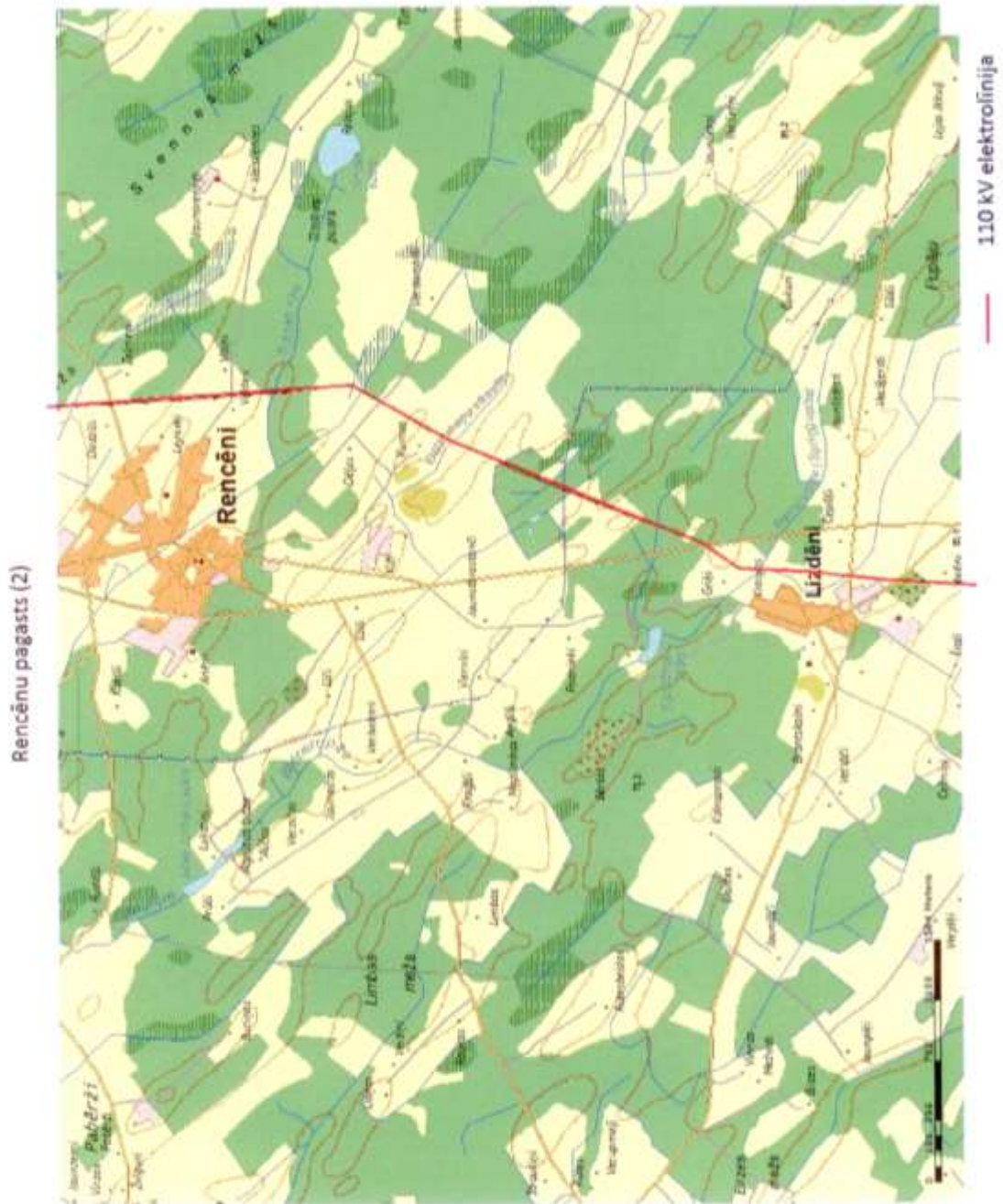
Māris Kuņickis

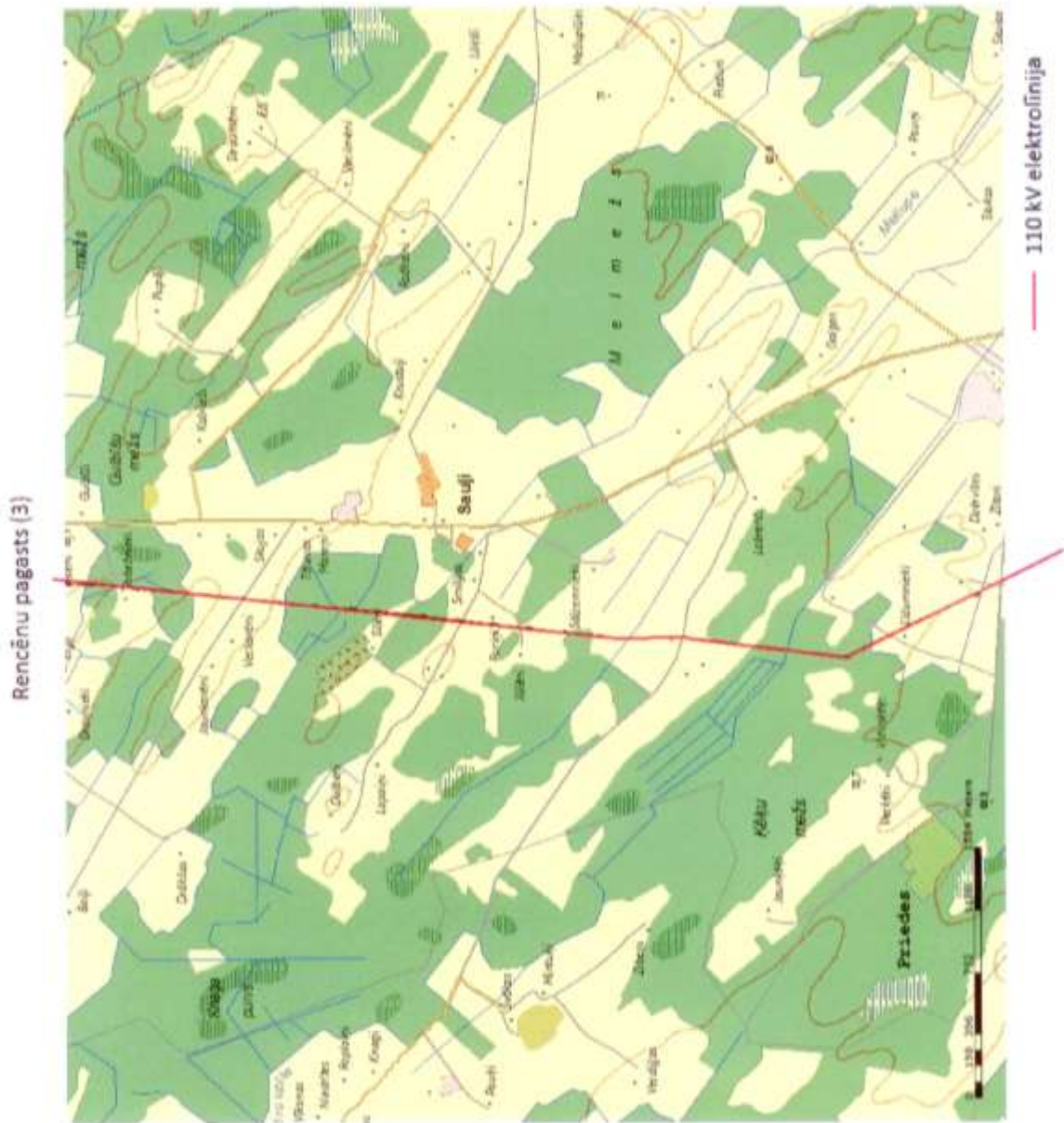


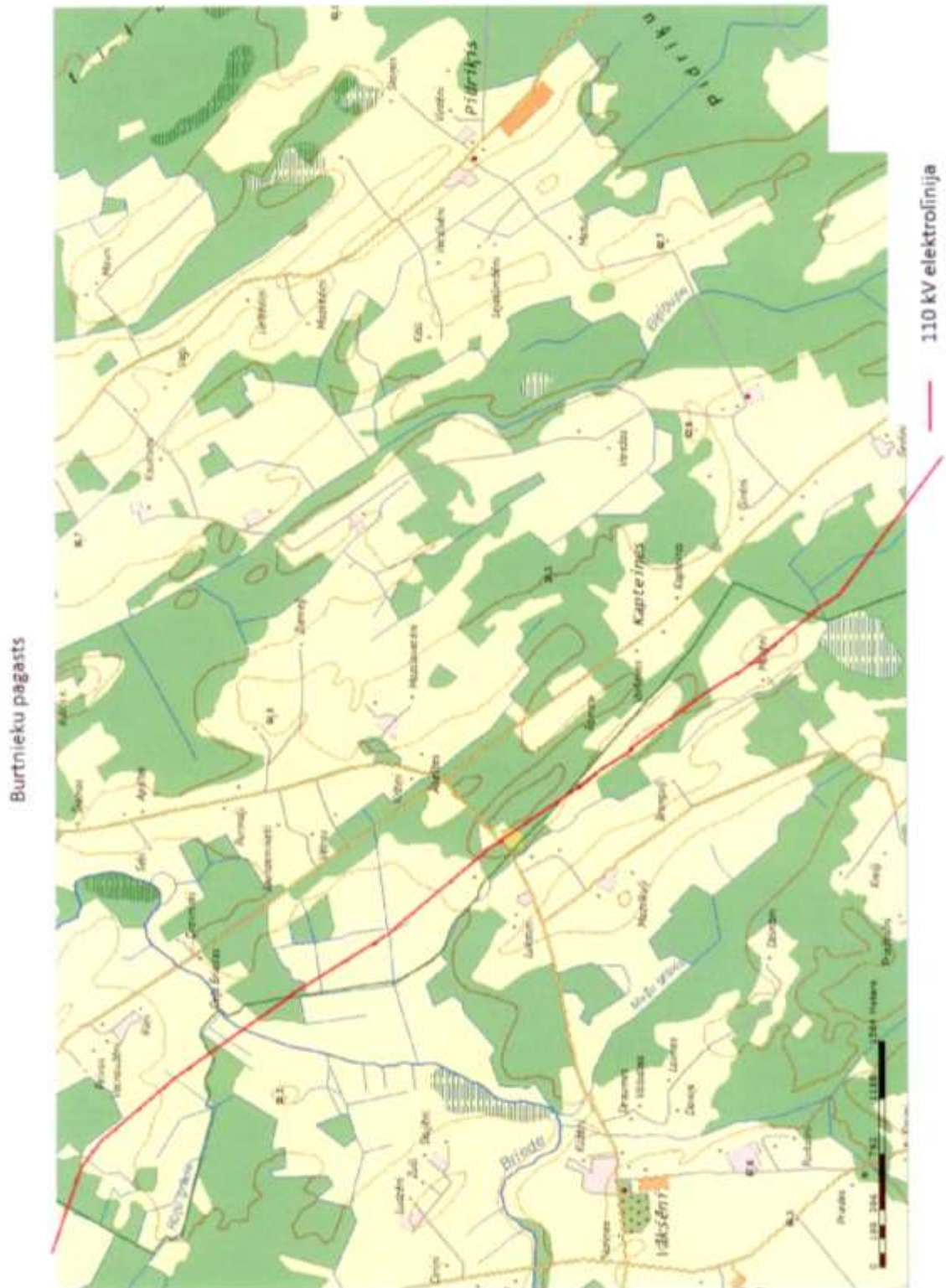


Rencēnu pagasts (1)











6.3.7. AS "Latvijas gāze" Stratēģijas un attīstības daļa



GĀZAPGĀDES ATTĪSTĪBAS DEPARTAMENTS

Vagonu iela 20, Rīga, LV-1009
tālr. 67 041 654, fakss 67 041 640
Kontaktu centrs: tālr. 155
e-pasts: gazapgades.departaments@lg.lv, www.lg.lv

Rīgā
30.09.2011. Nr. 27.4-1/2540
Uz 16.08.2011. Nr. 330/2011

Geo Consultants
Oļīvu iela 9
Rīga, LV-1004

Par Burtnieku novada teritorijas
plānojuma izstrādes nosacījumiem

Atbildot uz Jūsu 16.08.2011. vēstuli Nr.330/2011 par Burtnieku novada teritorijas plānojuma izstrādes nosacījumiem, akciju sabiedrības "Latvijas Gāze" (turpmāk – Sabiedrība) Gāzapgādes attīstības departamenta Perspektīvās attīstības daļa informē, ka Burtnieku novada teritorijā atrodas:

1. Sabiedrības ekspluatācijas iecirkņa „Gāzes transports” ekspluatācijas zonā esoši (1. pielikums):
 - 1.1. gāzesvads ar spiedienu virs 1,6 megapaskāļiem (pārvades gāzesvads) Vireši - Tallina DN 700 mm,
 - 1.2. pārvades gāzesvada atzars uz gāzes regulēšanas staciju (GRS) „Valmiera 2” DN 150 mm,
 - 1.3. GRS „Valmiera 2”,
 - 1.4. krānu laukumi, anodu zemējumi, anodu kabeļi un sakaru kabeļi, pretkorozijas elektroķīmiskās aizsardzības stacija (KAS) „KAS-2”, „KAS-3”.
2. Sabiedrības Cēsu iecirkņa ekspluatācijas zonā esoši vidējā spiediena ($P < 0,4$ MPa un $P < 0,01$ MPa) un zemā spiediena ($P < 0,0025$ MPa) sadales gāzesvadi un to iekārtas.

Informāciju par Sabiedrības esošo infrastruktūru var saņemt Ekspluatācijas iecirknī „Gāzes transports”, Birknieku ielā 111, Rīgā, tālrunis 67819033 un Cēsu iecirknī, Kr. Valdemāra ielā 16, Cēsis, tālrunis 64231114.

Izstrādājot Burtnieku novada teritorijas plānojuma inženierkomunikāciju sadaļu – Gāzes apgāde, lūdzam:

1. uzrādīt:
 - 1.1. esošā pārvades gāzesvada Vireši–Tallina DN 700 mm novietni,
 - 1.2. pārvades gāzesvada atzaru uz GRS „Valmiera-2” DN 150 mm,
 - 1.3. GRS „Valmiera-2” novietni,kā arī augstāk minēto gāzesvadu un to iekārtu ekspluatācijas un drošības aizsargjoslas atbilstoši Aizsargjoslu likumam.
2. Uzrādīt esošos vidējā un zemā spiediena sadales gāzesvadus un to iekārtas, kā arī to ekspluatācijas aizsargjoslas atbilstoši Aizsargjoslu likumam.
3. Teritorijas plānojuma Apbūves saistošajos noteikumos:
 - 3.1. noteikt esošās pārvades gāzesvadu sistēmas, esošo sadales gāzesvadu un to iekārtu aizsargjoslas, kā arī ietvert informāciju par krānu laukumiem, anodu zemējumiem, anodu kabeļiem, sakaru kabeļiem un pretkorozijas elektroķīmiskās aizsardzības stacijām,
 - 3.2. lūdzam iekļaut informāciju, ka A/S „Latvijas Gāze” izsniedz:
 - 3.2.1. tehniskos noteikumus būvprojektu izstrādei, kā arī veic to saskaņošanu,
 - 3.2.2. nosacījumus un atzinumus (saskaņojumus) detālplānojumam.

Akciju sabiedrība "Latvijas Gāze", vienotais reģistrācijas Nr. 40003000642
juridiskā adrese - Rīga, Vagonu iela 20
IBAN LV38 PARX 0000 0044 6101 8, AS "Citadele banka", SWIFT PARXLV22

SANĒMTS
SIA "Geo Consultants"
20.11.2011. g. 20.11.2011.
reģ. nr. 695/2011

Veicot ēku un inženierkomunikāciju projektēšanu un būvniecības darbus, nepieciešams ievērot Aizsargjoslu likumā noteiktās ekspluatācijas un drošības aizsargjoslas ap pārvades gāzesvadu un sadales gāzesvadu sistēmām un to iekārtām.

Burtnieku novada teritorijas perspektīvā gāzes apgāde iespējama no esošiem vidējā spiediena gāzesvadiem.

Lai nodrošinātu gāzes apgādi perspektīvajiem rūpnieciskajiem, komunālajiem un individuālajiem patērētājiem Burtnieku novada apdzīvotajās vietās izstrādājot detālplānojumus, veicot autoceļu un ielu rekonstrukciju, projektējot jaunus autoceļus un ielas, kā arī esošo ielu sarkanajā līnijās un autoceļu nodalījumu joslās (aizsargjoslās), paredzēt iespējamo sadales gāzesvadu novietni, atbilstoši MK 2004.gada 28.decembra noteikumiem Nr.1069 „Noteikumi par ārējo inženierkomunikāciju izvietojumu pilsētās, ciemos un lauku teritorijās” un Aizsargjoslu likumam.


Detalizētu informāciju un precizētas esošo un plānoto pārvades gāzesvadu un sadales gāzesvadu novietnes un to iekārtas, kā arī to ekspluatācijas un drošības aizsargjoslas uzrādīt detālplānojumos, kā arī izstrādājot topogrāfiskos plānus, ielu, ceļu, jaunbūvju, rekonstrukciju un inženierkomunikāciju tehniskos projektus.

Izstrādāto Burtnieku novada teritorijas plānojuma grozījumus iesniegt izdrukas vai CD formātā Sabiedrības Gāzapgādes attīstības departamenta Perspektīvās attīstības daļā atzinuma saņemšanai.

Pielikumā:

1. Pārvades gāzesvada Vireši-Tallina DN 700 mm un GRS „Valmiera 2” novietnes Burtnieku novadā shēma uz 9 lapām.
2. Valmieras pagasta esošās un perspektīvās gāzapgādes shēma – CD.

Komerpcilnvarnieks
Akciju sabiedrības „Latvijas Gāze”
Gāzapgādes attīstības departamenta
Perspektīvās attīstības daļas vadītājs



M.Krastiņš

Gedroviča
67041787
67369265

Rencēnu pagasts, Burtnieku novads
PGV Vireši-Tallina DN 700mm

1 : 20 000



Rencēnu pagasts, Burtnieku novads
PGV Vireši-Tallina DN 700mm

1 : 20 000



Rencēnu pagasts, Burtņieku novads
PGV Vireši-Tallina DN 700mm

1 : 20 000



Rencēnu pagasts, Burtnieku novads
PGV Vireši-Tallina DN 700mm

1 : 20 000



Rencēnu pagasts, Burtnieku novads
PGV Vireši-Tallina DN 700mm

1 : 20 000



Rencēnu pagasts, Burtnieku novads
PGV Vireši-Tallina DN 700mm

1 : 20 000



Valmieras pagasts, Burtnieku novads:
PGV Vireši-Tallina DN 700mm

1 : 20 000



Valmieras pagasts, Burtnieku novada
PGV Vireši-Tallina DN 700mm

1 : 20 000



6.3.8. VUGD, Vidzemes reģiona brigāde, Valmieras daļa

**VALSTS UGUNSDZĒSĪBAS UN GLĀBŠANAS DIENESTS
VIDZEMES REĢIONĀLĀS BRIGĀDES
VALMIERAS DAĻA**Tērbatas iela 9, Valmiera, LV-4201, fakss 64233474, e-pasts valmiera@vugd.gov.lv, tālrunis 64233477

2011.g. 17.augusts Nr.22/10.1-230

Uz 2011.g. 16.augusta Nr.33/2011

Valmierā

SIA Geo Consultants**Olīvu iela 9, Rīga****LV - 1004***[Par ūdensņemšanas vietām*

2011.gada 17.augustā Valsts ugunsdzēsības un glābšanas dienesta Vidzemes reģiona brigādes Valmieras daļa (turpmāk – VUGD) saņēmu Jūs vēstuli ar norādi par informāciju par ūdensņemšanas vietām Burtnieku novadā.

Sakarā ar iepriekšminēto VUGD nav skaidrs, par kādu tieši ūdensapgādi (dzeramā ūdens, ugunsdzēsības hidrantiem, slēgtā, atklāta tipa ugunsdzēsības ūdensņemšanas vietas (turpmāk – ūdensapgāde) Burtnieku novadā nepieciešama informācija.

Teritoriālā plānojuma gadījumā, ja „runa” iet par ugunsdzēsības ūdensapgādi, tad:

- 1) Jaunu ārējo ūdensapgādes sistēmu projektēšana un esošo sistēmu rekonstrukcija (izņemot pagaidu sistēmas) jāveic saskaņā ar 2000.gada 01.februāra Ministru kabineta noteikumiem Nr.38 "Noteikumi par Latvijas būvnormatīvu LBN 222-99 "Ūdensapgādes ārējie tīkli un būves" 2.2.nodaļu „Ugunsdzēsības patēriņi” un 9.5 nodaļu „Ugunsdzēsības rezervuāri un atklātās ūdens tīlpnes”;
- 2) Iekšējā aukstā un karstā ūdens ūdensvadu, sadzīves kanalizācijas un lietus ūdens novadīšanas sistēmu projektēšana jāveic saskaņā ar 1998.gada 21.jūlija Ministru kabineta noteikumu Nr.256 "Noteikumi par Latvijas būvnormatīvu LBN 221-98 "Ēku iekšējais ūdensvads un kanalizācija" VII. nodaļu „Ugunsdzēsības ūdensvada sistēmas”;

Ūdensapgādes izbūves plānošanā ievērot:

- 1) 2007.gada 11.decembra Ministru kabineta noteikumus Nr.866 "Noteikumi par Latvijas būvnormatīvu LBN 201-07 "Būvju ugunsdrošība", kas zaudē spēku 01.01.2012., bet to vietā stājas spēkā jauni 2011.gada 28.jūnija

Ministru kabineta noteikumi Nr.498 "Noteikumi par Latvijas būvnormatīvu LBN 201-10 "Būvju ugunsdrošība";

- 2) 2004.gada 17.februāra Ministru kabineta noteikumus Nr.82 "Ugunsdrošības noteikumi" 6.6.nodaļa „Ugunsdzēsības ūdensapgāde”;
- 3) Latvijas Valsts Standarts LVS 446:2003 „Ugunsdrošībai un civilajai aizsardzībai lietojamās drošības zīmes un signālkrašojums”.

Ja Jums nepieciešamā informācija ir domāta attiecībā uz faktisko ugunsdzēsības ūdensapgādes stāvokli Burtnieku novadā, informējam, ka VUGD nav precīzas informācijas ugunsdzēsības ūdensapgādi (izņemot ugunsdzēsības hidrāntus) un to tehnisko stāvokli uz šo brīdi, jo VUGD neatbild par ugunsdzēsības ūdensapgādi un to stāvokli, bet izmanto tās pēc nepieciešamības.

Par ugunsdzēsības ūdensapgādes vietām atbildīgi to īpašnieki (pašvaldības, privātpašnieki, utt.), kam pamatojoties uz 2004.gada 17.februāra Ministru kabineta noteikumiem Nr.82 "Ugunsdrošības noteikumi" ugunsdzēsības ūdensapgāde jāuztur darba kārtībā, jāveic to pārbaudes, lai ugunsdzēsības tehnika varētu ņemt ūdeni jebkurā gadalaikā.

Daļas komandieris
kapteinis

J. Supe

J Supe
64233477
janis.supe@vugd.gov.lv



6.3.9. Vidzemes plānošanas reģions



VIDZEMES PLĀNOŠANAS REĢIONS

Reģ. Nr. 90002190246
Jāņa Poruka ielā 8, Cēsis, Cēsu novads, LV 4101
Tālrunis 64116006, fakss 64116012
www.vidzeme.lv, e-pasts: vidzeme@vidzeme.lv

C ē s i s

15.09.2011. Nr. 1-15.1/454

Uz 16.08.2011. Nr. 332/2011

Burtnieku novada domei
Elektroniski: info@burtniekuovads.lv

Zināšanai: SIA „Geo Consults”
Elektroniski: gc@geoconsultants.lv

Par nosacījumiem Burtnieku novada teritorijas plānojuma izstrādei

Atbildot uz SIA „Geo Consults” 16.08.2011. vēstulē Nr. 332/2011 izteikto lūgumu sniegt nosacījumus Burtnieku novada teritorijas plānojuma izstrādei, informējam, ka Vidzemes plānošanas reģiona teritorijas plānojums ir stājies spēkā 22.12.2007 un ar to iepazīties var Vidzemes plānošanas reģiona mājas lapā www.vidzeme.lv

Vidzemes plānošanas reģiona Atbilstības padome 2009. gada 12. oktobra sēdē nolēma iekļaut bijušo rajonu teritorijas plānojumus plānošanas reģiona teritorijas plānojumā pielikumu veidā (protokols Nr. 7. 3. 2.p). Tādējādi arī bijušo Valmieras un Valkas rajonu teritorijas plānojumi ir iekļauti reģiona teritorijas plānojumā.

Izstrādājot Burtnieku novada teritorijas plānojumu, atbilstoši Teritorijas plānošanas likuma 6. panta (4) daļas prasībām jāievēro Vidzemes plānošanas reģiona teritorijas plānojums.

Vēršam Jūsu uzmanību uz to, ka lai teritorijas plānojumu atzītu par tiesisku dokumentu, tam jābūt izstrādātam atbilstoši normatīvajos aktos noteiktajām prasībām un jābūt ievērotai LR Ministru kabineta 06.10.2009. noteikumos Nr. 1148 „Vietējās pašvaldības teritorijas plānošanas noteikumi” noteiktajai izstrādes procedūrai.

Administrācijas vadītāja

Guna Kalniņa-Priede

Šis dokuments ir elektroniski parakstīts ar drošu elektronisko parakstu un satur laika zīmogu

I. Kalniņa,
ieva.kalnina@vidzeme.lv
+371 64116006

SANĒMIS
SIA "Geo Consultants"
20.11.2011. g. 16. septembrī
Reģ. nr. 564/2011

6.3.10. Lauku atbalsta dienesta Ziemeļvidzemes reģionālā lauksaimniecības pārvalde



LAUKU ATBALSTA DIENESTS
ZIEMEĻVIDZEMES REĢIONĀLĀ LAUKSAIMNIECĪBAS PĀRVALDE

Mārmuižas iela 18, Valmiera, LV-4201 • tālrunis: +371 64201500 • fakss: +371 64201501 • e-pasts: ziemeļvidzeme@lad.gov.lv • www.lad.gov.lv

Valmierā

17.08.2011. Nr 1.1-8/175

Uz 16.08.2011. Nr.333/2011

SIA "Geo Consultants"
Olīvu iela 9, Rīga, LV-1004

Par dokumentu pārsūtīšanu

Lauku atbalsta dienesta Ziemeļvidzemes reģionālā lauksaimniecības pārvalde 2011.gada 17.augustā saņēma Jūsu iesniegumu par nosacījumu sniegšanu Burtnieku novada teritorijas plānojuma izstrādei.

Pamatojoties uz Iesniegumu likumu 4.panta 1.daļu, Lauku atbalsta dienesta Ziemeļvidzemes reģionālā lauksaimniecības pārvalde nosūta Jūsu dokumentus izskatīšanai un atbildes sniegšanai Valsts sabiedrībai ar ierobežotu atbildību "Zemkopības ministrijas nekustamie īpašumi" Valmieras sektoram,

Vadītājs

Jānis Brengulis

Klientu apkalpošanas un
administratīvās daļas
klientu apkalpošanas speciālists
Ināra Tauriņa 64201500
inara.taurina@lad.gov.lv

6.3.11. Dabas aizsardzības pārvalde



15.09.2011. Nr. D3.15/111
Uz 16.08.2011. Nr.337/2011

SIA „Geoconsultants”
Ofiņu ielā 9, Rīgā, LV-1004

Par nosacījumiem Burtnieku novada teritorijas plānojumam

Dabas aizsardzības pārvalde (turpmāk – Pārvalde) ir saņēmusi Jūsu vēstuli, kurā lūgts sniegt nosacījumus un informāciju Burtnieku novada teritorijas plānojuma izstrādei. Pamatojoties uz Ministru kabineta 2009.gada 6.oktobra noteikumu Nr.1148 „Vietējās pašvaldības teritorijas plānošanas noteikumi” 12.2. un 13.13. apakšpunktiem un Ministru kabineta 02.06.2009. noteikumu Nr.507 „Dabas aizsardzības pārvaldes nolikums” 3.15.apakšpunktu, Pārvalde sniedz sekojošus nosacījumus un informāciju Burtnieku novada teritorijas plānojumam.

Burtnieku novadā atrodas sekojošas īpaši aizsargājamas dabas teritorijas (turpmāk – ĪADT):

- 1) **Ziemeļvidzemes biosfēras rezervāts** (turpmāk – ZBR), kura robežas un funkcionālo zonējumu nosaka likuma „Par Ziemeļvidzemes biosfēras rezervātu” 5. un 10.pants un pielikumi. Burtnieku novadā atrodas ZBR neitrālā zona, ainavu aizsardzības zonas „Burtnieks”, „Briede”, „Seda” un „Ērgeme”, kā arī dabas lieguma zona „Vidusburtnieks”;
- 2) **Dabas liegumi:** „Burtnieku ezera pļavas”, „Vidusburtnieks”, „Sedas purvs” (robežas noteiktas Ministru kabineta 15.06.1999. noteikumu Nr.212 “Noteikumi par dabas liegumiem” 289., 304. un 193.pielikumā);
- 3) **Aizsargājamo ainavu apvidus „Ziemeļgauja”** (robežas noteiktas Ministru kabineta 23.02.1999. noteikumu Nr.69 „Noteikumi par aizsargājamo ainavu apvidiem” 10.pielikumā);
- 4) **Dabas pieminekļi:**
 - a) ģeoloģiskie un ģeomorfoloģiskie dabas pieminekļi „Bēršu drumlini” un „Burtnieka smilšakmens atsegumi” (robežas noteiktas Ministru kabineta 17.04.2001. noteikumu Nr.175 “Noteikumi par aizsargājamiem ģeoloģiskajiem un ģeomorfoloģiskajiem dabas pieminekļiem” 182. un 183. pielikumā);

SĀNEMTS
SIA „Geoconsultants”
2011. g. 23. septembrī
Reģ. nr. 337/dov

- b) aizsargājamās alejas: „**Bauņu muižas aleja**”, „**Līdzēnu lapegļu aleja**” un „**Rencēnmuižas ozolu aleja**” (robežas noteiktas Ministru kabineta 22.11.2005. noteikumu Nr.888 „Noteikumi par aizsargājamām alejām” 45., 46. un 49. pielikumos);
- c) aizsargājami dendroloģiskie stādījumi: „**Bauņu parks**” (robežas noteiktas Ministru kabineta 20.03.2001. noteikumu Nr.131 „Noteikumi par aizsargājamiem dendroloģiskajiem stādījumiem” 82. pielikumā);
- d) aizsargājami koki (dižkoki) atbilstoši Ministru kabineta 16.03.2010. noteikumu Nr.264 „Īpaši aizsargājamo dabas teritoriju vispārējie aizsardzības un izmantošanas noteikumi” 38.2.apakšpunktam un 2.pielikumā noteiktajām sugām un izmēriem - teritorija ap kokiem vainagu projekcijas platībā, kā arī 10 metru platā joslā no tā (Pārvaldē pieejama informācija par 36 aizsargājamiem kokiem Burtnieku novadā);
- e) dižakmeņi atbilstoši Ministru kabineta 16.03.2010. noteikumu Nr.264 „Īpaši aizsargājamo dabas teritoriju vispārējie aizsardzības un izmantošanas noteikumi” 38.1.apakšpunktam - laukakmeņi, kuru virszemes tilpums ir 10 un vairāk kubikmetru, kā arī 10 metru platu josla ap tiem (Pārvaldē pieejama informācija par 6 dižakmeņiem Burtnieku novadā).

Saskaņā ar likuma „Par īpaši aizsargājamām dabas teritorijām” pielikumu sekojošas ĪADT iekļautas Eiropas nozīmes aizsargājamo dabas teritoriju (Natura 2000) sarakstā: dabas liegumi „Burtnieku ezera pļavas” un „Sedas purvs”, ZBR dabas lieguma zona un dabas liegums „Vidusburtnieks”, kā arī aizsargājamo ainavu apvidus „Ziemeļgauja”

Saskaņā ar Sugu un biotopu aizsardzības likuma 8.panta otro daļu Burtnieku novada teritorijā izveidoti 10 mikroliegumi (turpmāk – ML) – 2 platlapju meža biotopam, 1 slapjam platlapju meža biotopam, 2 krastmalas meža biotopam, 2 priežu meža biotopam, 1 melnajam stārķim, 2 vidējam dzenim.

Saskaņā ar likuma „Par īpaši aizsargājamām dabas teritorijām” 21.pantu, veicot teritoriālo plānošanu, jāievēro ĪADT izvietojums, tās aizsardzības un izmantošanas noteikumi, kā arī dabas aizsardzības plāns. Saskaņā ar Ministru kabineta 2001.gada 30.janvāra noteikumu Nr.45 „Mikroliegumu izveidošanas, aizsardzības un apsaimniekošanas noteikumi” 35.punktu teritoriju plānošanā jāievēro mikroliegumu teritoriju izvietojums un to aizsardzības prasības. Izstrādājot Burtnieku novada teritorijas plānojumu, jāievēro:

(1) **ĪADT dabas aizsardzības plānos** ietvertās prasības un rekomendācijas dabas un ainavas vērtību saglabāšanai. Dabas aizsardzības plāni ir apstiprināti ZBR dabas lieguma zonai un dabas liegumam „Vidusburtnieks”, dabas liegumiem „Burtnieku ezera pļavas” un „Sedas purvs”, kā arī aizsargājamo ainavu apvidum „Ziemeļgauja”. Ar dabas aizsardzības plāniem iespējams iepazīties interneta vietnē www.daba.gov.lv sadaļā „Īpaši aizsargājamās dabas teritorijas”.

(2) **Likumos un Ministru kabineta noteikumos** ietvertie ĪADT un ML izveidošanas mērķi, kā arī aizsardzības un izmantošanas noteikumi:

- likums „Par īpaši aizsargājamām dabas teritorijām”.

- likums „Par Ziemeļvidzemes biosfēras rezervātu” un Ministru kabineta 10.10.2000. noteikumi Nr.353 “Ziemeļvidzemes biosfēras rezervāta individuālie aizsardzības un izmantošanas noteikumi”.
- Ministru kabineta 16.03.2010. noteikumi Nr.264 „Īpaši aizsargājamo dabas teritoriju vispārējie aizsardzības un izmantošanas noteikumi”.
- likums “Par Eiropas ainavu konvenciju”.
- Aizsargjoslu likums un uz tā pamata izdotie Ministru kabineta noteikumi.
- Sugu un biotopu aizsardzības likums. Ministru kabineta 30.01.2001. noteikumi Nr.45 “Mikroliegumu izveidošanas, aizsardzības un apsaimniekošanas noteikumi” un citi uz Sugu un biotopu aizsardzības likuma pamata izdotie Ministru kabineta noteikumi.
- citi spēkā esošie dabas un vides aizsardzību regulējošie normatīvie akti, tajā skaitā Vides aizsardzības likuma 3.pantā definētie vides aizsardzības principi: „piesārņotājs maksā”, piesardzības, novēršanas, izvērtēšanas.

Nozīmīgākā ĪADT Burtņieku novadā ir ZBR. Saskaņā ar likuma „Par Ziemeļvidzemes biosfēras rezervātu” 3.pantu ZBR izveidošanas mērķis ir „sasniegt līdzsvaru dabas daudzveidības aizsardzībā, ekonomiskās attīstības veicināšanā un kultūras vērtību saglabāšanā”. Saskaņā ar likuma „Par Ziemeļvidzemes biosfēras rezervātu” 4.pantu galvenie ZBR uzdevumi ir teritorijas ainavu, ekosistēmu, sugu un ģenētiskās daudzveidības saglabāšanas nodrošināšana, kā arī teritorijas ilgtspējīgas sociālās un ekonomiskās attīstības veicināšana. Lai noteiktu konkrētas rīcības šo mērķu un uzdevumu sasniegšanai, izstrādāts ZBR ainavu ekoloģiskais plānojums (turpmāk – AEP). AEP uz dabas un ainavas vērtību pamata ir izdalītas atsevišķas teritorijas Burtņieku novadā:

- starptautiskas nozīmes mežu un mitrāju ekoloģisko koridora Seda-Ziemeļu purvi pamatelementi un buferzonas.
- kultūrvēsturiski un estētiski vērtīgās ainavas.
- migrējošiem putniem nozīmīgas lauksaimniecībā izmantojamo zemju platības.

Ainavu ekoloģiskā plānojuma materiālus Jums nodosim digitālā formātā.

Saskaņā ar Ministru kabineta 06.10.2009. noteikumu Nr.1148 “Vietējās pašvaldības teritorijas plānošanas noteikumi” 4.5.punktu, kas nosaka plānojuma risinājumos ņemt vērā ne tikai ĪADT un ML, bet arī saudzējamās ainaviskās teritorijas, lūdzam iestrādāt teritorijas plānojumā iepriekšminētos ZBR AEP risinājumus un ainavu aizsardzības prasības.

Iesakām teritorijas plānojumā pievērst uzmanību sekojošām sadaļām:

- izvērtēt teritorijas bioloģisko daudzveidību un ģeoloģisko mantojumu (reto un aizsargājamo augu un dzīvnieku sugu atradnes, teritorijā konstatētās bioloģiski augstvērtīgās pļavas (zālāji), ģeoloģiskie objekti, teritorijā izveidotie mikroliegumi un izdalītie dabisko mežu biotopi, teritorijas - pļavas, ganības, tīrumi - kuras migrāciju laikā atpūtai un barības ieguvei izmanto migrējošie putni, to izvietojums);
- izvērtēt teritorijas ainavisko daudzveidību veidojošos elementus (alejas, parki un stādījumi, skatu punkti, izteiksmīgas reljefa formas u.tml.), kā arī izdalīt pašvaldības

ainaviski nozīmīgākās teritorijas:

- izvērtēt rekreācijai un tūrismam piemērotu teritoriju un objektu infrastruktūru un turpmākās attīstības virzienus;
- iekļaut nosacījumu par derīgo izrakteņu atradnes izstrādes un rekultivācijas projekta vai plāna nepieciešamību atradnes izstrādes uzsākšanai;
- attēlot ar Sosnovska latvāņiem invadētās platības un ņemt vērā tās plānojuma risinājumos;
- ņemot vērā, ka Sedas un Briedes upēm daļā posmu ir skaidri izteikts stāvs pamatkrasts ar krasta nogāzes slīpumu lielāku par 25-30 grādiem vai applūstošā teritorija robežojas ar pamatkrasta piekāji, upes aizsargjoslas platums, atbilstoši Aizsargjoslu likuma 7. pantam un MK 03.06.2008. noteikumu Nr.406 „Virszemes ūdensojektu aizsargjoslu noteikšanas metodika” 6. punktam, minētajos posmos nosakāms, mērot no ielejas nogāzes augšmalas (augšējās krants);
- attēlot applūstošās teritorijas atbilstoši MK 03.06.2008. noteikumu Nr.406 „Virszemes ūdensojektu aizsargjoslu noteikšanas metodika” 7. punktam, kā arī ievērot Aizsargjoslu likuma 37.panta pirmās daļas 4.punkta nosacījumus šo teritoriju izmantošanas plānošanā;
- paredzot jaunu apbūvi šobrīd neapbūvētās teritorijās, rūpīgi izvērtēt, vai apbūve būtiski neietekmēs ĪADT. Saskaņā ar likuma „Par īpaši aizsargājamām dabas teritorijām” 43.panta ceturto daļu „paredzētajai darbībai vai plānošanas dokumentam (izņemot dabas aizsardzības plānus un tajos paredzētās darbības), kas atsevišķi vai kopā ar citu paredzēto darbību vai plānošanas dokumentu var būtiski ietekmēt Eiropas nozīmes aizsargājamo dabas teritoriju (Natura 2000), veic ietekmes uz vidi novērtējumu”, turklāt tas jā dara neatkarīgi no tā, vai darbības plānots veikt ĪADT vai ārpus tās.

Nemot vērā teritorijas plānojuma iespējamo ievērojamo ietekmi uz minētajām ĪADT, tam būtu nepieciešams piemērot stratēģisko ietekmes uz vidi novērtējumu.

Pārvalde tiešā veidā nepiedalās Burtnieku ezera attīstības plāna izstrādē, tāpēc mums nav iespēju sniegt informāciju par tā izstrādes gaitu.

Ja teritorijas plānojuma izstrādāšanai nepieciešama papildu kartogrāfiska vai citāda veida informācija par ĪADT un ML Burtnieku novadā vai par ZBR AEP, lūdzam sazināties ar Pārvaldes Dabas datu un plānojumu departamenta vecāko ekspertu Daini Ozolu, e-pasts: dainis.ozols@daba.gov.lv.

Ar cieņu,
Dabas datu un plānojumu departamenta
vecākais eksperts



D.Ozols

Ozols 26527214
Vilciņa 26554868

6.3.12. Valsts meža dienests, Ziemeļvidzemes virsmežniecība

**VALSTS MEŽA DIENESTS**
ZIEMEĻVIDZEMES VIRSMEŽNIECĪBARīgas ielā 40, Valmierā, LV-4201, tālr. 64233020, fakss 64250211
e-pasts: vm@ziemelvidzeme.vmd.gov.lv

Valmierā

2011.09.01. Nr. 5-10/61P
Uz 16.08.2011. Nr. 338/2011SIA „Geo Consultants”
Olīvu ielā 9, Rīgā,
LV-1004**Nosacījumi un informācija Burtnieku
novada teritorijas plānojumam**

Atbildot uz Jūsu vēstuli un saskaņā ar Ministru kabineta (MK) 2009.gada 6.oktobra noteikumu Nr.1148 „Vietējās pašvaldības teritorijas plānošanas noteikumi” 12.2.punktu, Ziemeļvidzemes virsmežniecība sniedz informāciju un nosacījumus Burtnieku novada teritorijas plānojumam.

Burtnieku novadā meža apsaimniekošanas un izmantošanas normatīvo aktu ieviešanas uzraudzību un kontroli veic Ziemeļvidzemes virsmežniecības Valmieras mežniecība. Informējam, ka, pēc mūsu datu bāzes datiem, Burtnieku novada teritorijā mežs aizņem 29703 ha, bet purvi 1318 ha.

Ziemeļvidzemes biosfēras rezervāts novadā aizņem 22374,86 ha meža zemi. Vēl teritorijā atrodas 3 dabas liegumi (Vidusburtnieks 637,1 ha meža zeme Vecates pagastā, Burtnieku ezera pļavas 74,63 ha meža zeme Burtnieku pagastā un Sedas purvs 53,4 ha meža zeme Ēveles pagastā).

Matīšu pagastā atrodas aizsargājams dendroloģiskais stādījums „Bauņu parks” 28,35 ha meža zeme, aizsargājamā aleja „Bauņu muižas aleja”. 1 mikroliegums meža biotopam. 1 valsts nozīmes aizsargājama arheoloģiskā kultūras piemineklis. 2 vietējās nozīmes īpaši aizsargājamās dabas teritorijas.

Rencēnu pagastā atrodas aizsargājamās alejas „Līdzēnu lapegļu aleja” un „Rencēnmuižas ozolu aleja”. Aizsargājama ģeoloģiskā un ģeomorfoloģiskā dabas piemineklis „Ābeļu akmens”. 1 mikroliegums īpaši aizsargājama sugai. 9 valsts nozīmes aizsargājama arheoloģiskā kultūras pieminekļi. 5 vietējās nozīmes īpaši aizsargājamās dabas teritorijas.

Burtnieku pagastā atrodas 2 aizsargājama ģeoloģiskā un ģeomorfoloģiskā dabas pieminekļi „Bēršu drumlini” un „Burtnieku smilšakmens atsegumi”. 8 valsts nozīmes aizsargājama arheoloģiskā kultūras pieminekļi. 4 vietējās nozīmes īpaši aizsargājamās dabas teritorijas.

Valmieras pagastā ietilpst Aizsargājamo ainavu apvidus „Ziemeļgauja” 381,45 ha meža zeme. 6 mikroliegumi meža biotopiem, 2 mikroliegumi īpaši aizsargājama sugai. 1 valsts nozīmes aizsargājama arheoloģiskā kultūras piemineklis. 1 vietējās nozīmes īpaši aizsargājamā dabas teritorija.

SAŅĒMTS
SIA „Geo Consultants”
2011.g. 20. septembris
Reģ. Nr. 586/2011
[Signature]

Vecates pagastā atrodas 6 valsts nozīmes aizsargājami arheoloģiskie kultūras pieminekļi. 1 vietējās nozīmes īpaši aizsargājamā dabas teritorija.

Ēveles pagastā atrodas 1 mikroliegums īpaši aizsargājamai sugai.

Iesakām izmantot projekta „Neapzinātais kultūras mantojums kopējā dabas un kultūras telpā” rezultātā uzņēmīto dižkoku parametrus un atrašanās vietas datus.

Ieteikums izmantot datus par ūdensteču garumiem un atrašanās vietu no valsts sabiedrības ar ierobežotu atbildību "Zemkopības ministrijas nekustamie īpašumi".

Ieteikums, pieminot teksta daļā normatīvos aktus, pārliecināties vai tie vēl ir spēkā un nav grozīti.

Teritorijas plānojuma tekstuālajā un kartogrāfiskā materiālā nepieciešams pieminēt un atzīmēt aizsargjoslas, tai skaitā vides un dabas resursu aizsardzības aizsargjoslas.

Ja Jums nepieciešama kāda konkrēta informācija, kuru var sniegt mūsu virsmežniecība, tad lūdzam informēt mūs.

Virsmežzine

K. Beriņš 29462991
64233020



A.Boķe



6.3.13. AS "Latvijas valsts meži", Rietumvidzemes mežsaimniecība



Valmierā

2011. Nr. 339-12-0698-150-11-238
uz 16.08.2011. Nr.339/2011

SIA „Geo Consultants”
Olīvu iela 9, Rīga,
LV-1004

Par nosacījumiem Burtnieku novada
teritorijas plānojuma izstrādei

AS "Latvijas valsts meži" struktūrvienība LVM Nekustamie īpašumi (LVM), atsaucoties uz Jūsu lūgumu izsniegt nosacījumus Burtnieku novada teritorijas plānojuma izstrādei, informē, ka ir sagatavoti nosacījumi iestrādei plānojuma tekstuālajā un kartogrāfiskajā daļā par Rietumvidzemes mežsaimniecības teritoriju (sk. pielikumu Nr.1 „Tehniskie noteikumi”). Nosacījumus teritorijas plānojuma izstrādei par Burtnieku novada Ēveles pagastu sagatavos un izsniegs Nekustamo īpašumu vadītāja Austrumvidzemes mežsaimniecības teritorijā Santa Briede:

Ja nepieciešama informācija digitālā veidā, pēc **pašvaldības** rakstiska lūguma izsniegt LVM rīcībā esošos digitālos kartogrāfiskos materiālus, LVM Nekustamie īpašumi Nekustamā īpašuma apsaimniekošanas vadītājs informēs pašvaldību par Sadarbības līguma nosacījumiem.

Vienlaicīgi lūdzam, izstrādājot pašvaldības teritorijas plānojumu, regulāri informēt atbildīgo pārstāvi par teritorijas plānojuma izstrādes gaitu un tā sabiedrisko apspriešanu norises vietu un laiku (Santa Briede, e-pasta adrese: s.briede@lvm.lv un Anita Luca, e-pasta adrese: a.luca@lvm.lv).

Pielikumā:

1. Tehniskie noteikumi uz 4 (četrām) lpp.;
2. Uzņēmuma meža ceļu shēmas – 2 gb.;
3. Derīgo izrakteņu ieguves vietu shēmas uz 2 (divām) lapām.

Turpmākajai sarakstei – AS "Latvijas valsts meži" struktūrvienības LVM Nekustamie īpašumi adrese Rietumvidzemes mežsaimniecības birojā – **a.k.222, Valmiera, LV-4201**.

Nekustamo īpašumu vadītāja
Rietumvidzemes mežsaimniecības teritorijā

A.Luca

Luca,
tālr. 6 4207183

SANĒMĒTS
SIA "Geo Consultants"
2011. g. 19. septembra
2011. g. 19.09.2011

Izsniedzējs: AS "Latvijas valsts meži" LVM Nekustamie īpašumi

Izsniegšanas vieta: Valmiera

Izsniegšanas datums: 13.09.2011.

NOSACĪJUMI

1. Objekta apraksts

Teritorijas plānojuma objekts ir Burtnieku novads

Teritorijas plānojuma objekts Rietumvidzemes mežsaimniecības teritorijā ietver AS „Latvijas valsts meži” apsaimniekošanā esošās zemes **10 622,6** ha platībā, kas izvietotas Burtnieku, Matīšu, Rencēnu, Valmieras, Vecates pagastos. Mežsaimniecībā izmantojamā teritorija atrodas Rūjienas un Valmieras meža iecirkņos.

2. Izmantošanas mērķi

2.1. Lūdzam ietvert teritorijas plānojumā atļauju izmantot teritoriju atbilstoši pašreizējam sadalījumam pa sekojošiem zemes izmantošanas mērķiem un kadastra vienībām:

■ 0201 „Zeme, uz kuras galvenā saimnieciskā darbība ir mežsaimniecība”:

N.p.k.	Zemes vienības kadastra apzīmējums	Platība, ha (no LVM datu bāzes)	Piezīmes (zemes vienībās noteiktie NĪLM)
1.	94540010056	7.9	
2.	94540010057	134	
3.	94540010058	115.4	
4.	94540010059	12.3	
5.	94540010060	17.3	
6.	94540010061	71.5	
7.	94540020039	231.6	
8.	94540030049	42.1	
9.	94540030051	77.4	
10.	94540030066	5.3	
11.	94540030067	29.6	
12.	94540050040	33.4	
13.	94540070207	88.5	
14.	94540070208	40.6	
15.	94540070209	3.2	
16.	94540070210	71	
17.	94540070211	51.7	
18.	94540070353	13.1	
19.	94540070354	35.6	
20.	96480010079	622.9	
21.	96480010085	78.3	
22.	96480010087	40.4	
23.	96480010098	29.3	
24.	96480050086	53.8	
25.	96480050087	32	
26.	96480060018	236.1	
27.	96480060037	23.7	
28.	96480080030	14.8	
29.	96480090024	25.2	
30.	96480090026	5.6	
31.	96480090040	13.6	

32.	96480110026	19.2	
33.	96480110029	9.3	
34.	96480110059	122.2	
35.	96480110089	46	
36.	96480120029	13.2	
37.	96480120043	5.3	
38.	96480120054	12.8	
39.	96480130024	54.7	
40.	96480140020	78.7	
41.	96480150033	111.8	
42.	96480150043	69	
43.	96480160010	32	
44.	96480160031	17.6	
45.	96700010022	49.2	
46.	96700030098	14.1	
47.	96700030100	26.7	
48.	96700040062	221.6	
49.	96700040063	66.6	
50.	96700040064	90.1	
51.	96700040082	5	
52.	96700050035	12.1	
53.	96700060239	42	
54.	96700060241	50.1	
55.	96700060281	42.5	
56.	96700070048	14.8	
57.	96780010076	950	
58.	96780010088	15.9	
59.	96780010114	9.2	
60.	96780010154	2.7	
61.	96780010193	8	
62.	96780020061	85.4	
63.	96780020063	486.8	
64.	96780020076	278.3	
65.	96780020083	54.9	
66.	96780020086	1.1	
67.	96780020094	51.6	
68.	96780020095	28.7	
69.	96780020103	57.6	
70.	96780020121	0.4	
71.	96780030106	44.1	
72.	96780030333	32.6	
73.	96780030349	50	
74.	96780040038	47.7	
75.	96780040055	810.6	
76.	96780040075	30.4	
77.	96780040098	50.5	
78.	96780040107	49.1	
79.	96780040113	59.2	
80.	96780050112	76.1	
81.	96780050135	10	
82.	96780050140	4.7	
83.	96780050141	57.1	
84.	96780050204	86.9	

85.	96780060060	152.2	
86.	96780070078	20.3	
87.	96780070111	49.6	
88.	96900010125	89.6	
89.	96900010126	85.5	
90.	96900010133	48.4	
91.	96900020028	365.4	
92.	96900020029	73	
93.	96900020040	25	
94.	96900020041	161.1	
95.	96900020051	29.5	
96.	96900030038	38.3	
97.	96900030039	21.8	
98.	96900030040	16.5	
99.	96900030076	4.9	
100.	96900040069	113.2	
101.	96900050061	9.8	
102.	96900050063	10.5	
103.	96900070008	1	
104.	96900070009	220.8	
105.	96900080143	268.6	
106.	96900080144	9	
107.	96900080145	65.4	
108.	96900080148	3	
109.	96900080353	151.2	
110.	96900090069	93.4	
111.	96900090078	60.2	
112.	96900090079	5.8	
113.	96900090092	0.4	
114.	96900100117	33	
115.	96900100120	105.7	
116.	96900100135	34.2	
117.	96900100170	6.1	
118.	96900100171	1	
119.	96900110037	69.7	
120.	96900110040	36.6	
121.	96920020052	145	
122.	96920020079	249.8	
123.	96920040083	304.9	
124.	96920040084	309.5	
125.	96920040101	194.8	
126.	96920050026	15.5	
KOPĀ:		10622.6	

2. Vides aizsardzības prasības

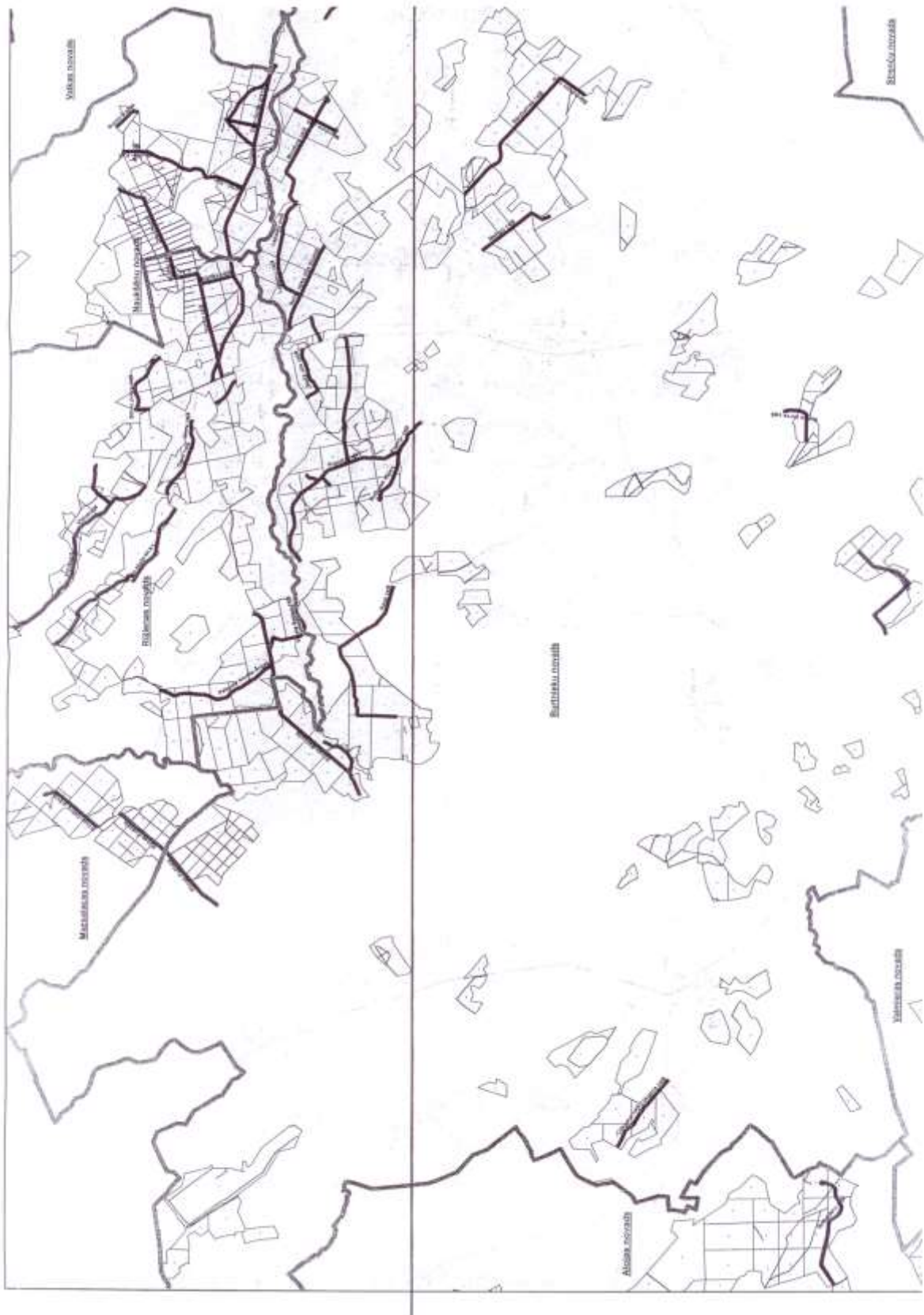
Izstrādājot Burtnieku novada teritorijas plānojumu un plānojot zemes lietošanas mērķi, lūdzam ievērot normatīvajos aktos noteiktās un Valsts meža dienesta Meža valsts reģistrā ietvertās vides aizsardzības prasības Rietumvidzemes mežsaimniecības valdījumā esošajās zemēs:

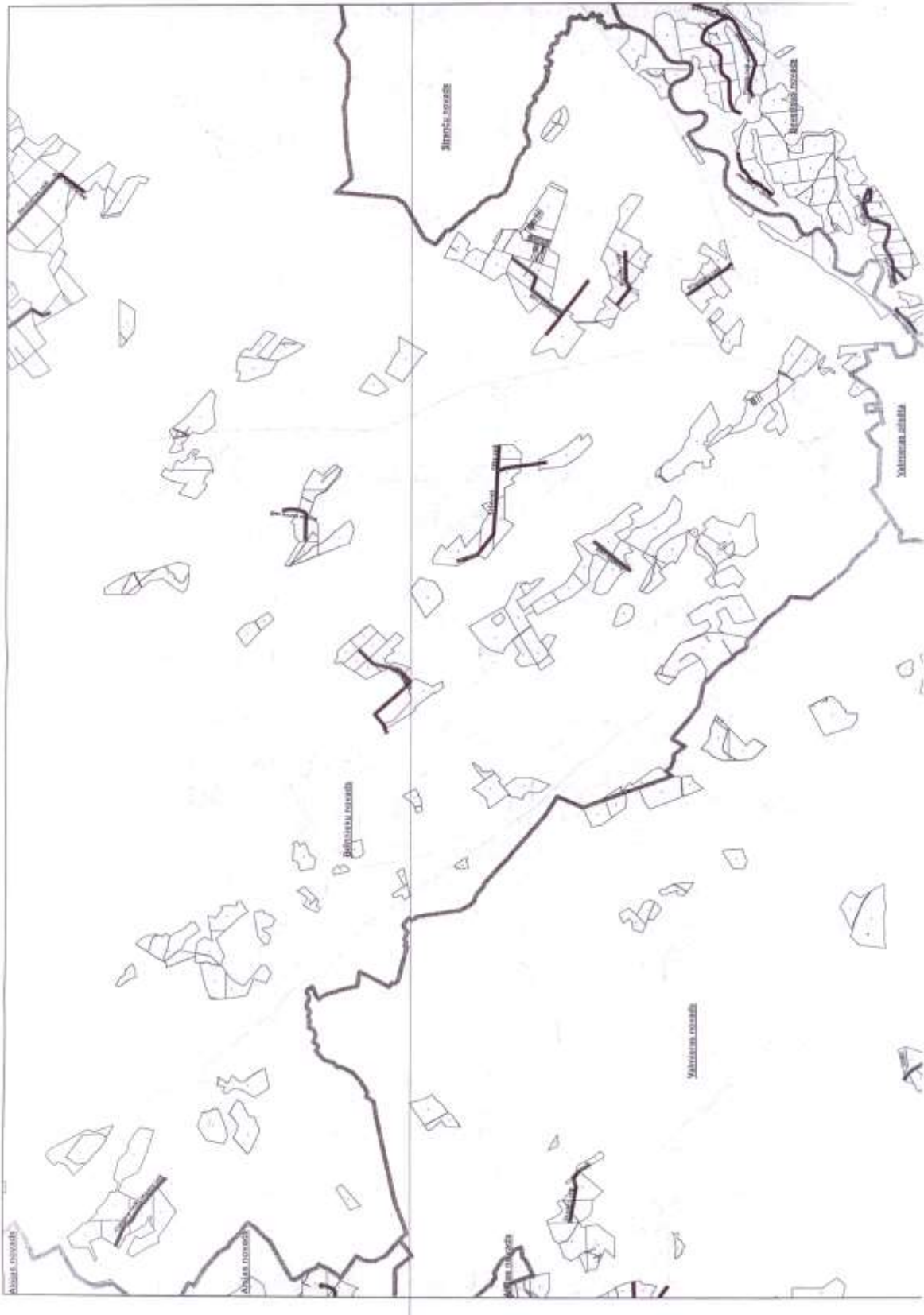
- 1) aizliegta mežsaimnieciskā darbība mikroliegumos;
 - 2) ierobežota saimnieciskā darbība dabas liegumos Vidusburtnieks, aizsargājamo ainavu apvidus Ziemeļgauja;
 - 3) aizliegta kailcirte aizsargzonās gar ūdenstecēm un purviem.
Noteikt zemes izmantošanas mērķi – rekreācija: Rietumvidzemes mežsaimniecības valdījumā esošajā teritorijā izveidotajās atpūtas vietās – Bauņu parkā un dabas liegumā Vidusburtnieks.
Teritorijas plānojumā precīzi norādīt nozīmīgu dabas (dižakmeņi, dižkoki u.c.) vai kultūrvēsturisku objektu atrašanās vietu valsts mežu teritorijā un pēc plānojuma izstrādāšanas nodrošināt informāciju par objektiem vektoru datu formātā.
3. Vispārējās prasības
- 3.1. Jebkādas darbības plānojuma teritorijā, kas ietekmē LVM apsaimniekojamo teritoriju, mežaudzes vai ainas stāvokli tajā, saskaņojamas ar AS „Latvijas valsts meži”.
4. Citas prasības
- 4.1. Lūdzam Burtnieku novada teritorijas plānojumā paredzēt un novada teritorijas plānotās izmantošanas tekstuālajā daļā iekļaut sekojošus nosacījumus:
 - 4.1.1. LVM valdījumā/īpašumā esošajās platībās ir atļauta derīgo izrakteņu ieguve arī gadījumā, ja derīgo izrakteņu atradnes nav uzrādītas teritorijas plānojuma grafiskajā daļā, bet to pamato ar ģeoloģiskās izpētes datiem;
 - 4.1.2. Meža zemei ir pieļaujama transformācija derīgo izrakteņu atradnes ierīkošanai, ievērojot normatīvajos aktos paredzēto kārtību;
 - 4.1.3. Kā derīgo izrakteņu ieguves teritorijas LVM valdījumā/īpašumā esošajās zemēs noteikt:
 - Visas LVĢMC datu bāzē reģistrētās būvmateriālu izejvielu, kūdras, sapropeļa, saldūdens kaļķiežu atradnes;
 - Visas būvmateriālu izejvielu, kūdras, sapropeļa atradnes, kur normatīvajos aktos noteiktā kārtībā ir akceptēti A un/vai N kategorijas krājumi un nav pretrunā ar citiem teritorijas izmantošanas noteikumiem.
 - 4.2. Lūdzam Burtnieku novada teritorijas plānojumā paredzēt un novada teritorijas izmantošanas un apbūves noteikumos iekļaut sekojošus nosacījumus:
 - 4.2.1. LVM valdījumā/īpašumā esošajās **meža zemēs** – mežsaimnieciskā izmantošana, lauksaimnieciskā izmantošana (tai skaitā kultivēto ogu audzēšana), derīgo izrakteņu ieguve;
 - 4.2.2. LVM valdījumā/ īpašumā esošajās **lauksaimniecības zemēs** – lauksaimnieciskā izmantošana, derīgo izrakteņu ieguve;
 - 4.2.3. LVM valdījumā esošajās **ūdeņu teritorijās** – arī derīgo izrakteņu (sapropeļa, saldūdens kaļķiežu) ieguve.
 - 4.3. Pēc teritorijas plānojuma izstrādes un galīgās apstiprināšanas, lūgums iesniegt LVM atbildīgajam pārstāvim (Anitai Lucai, e-pasta adrese: a.luca@lvm.lv) teritorijas plānojuma dokumentāciju, kas sagatavota **.pdf** faila formātā.

LVM Nekustamie īpašumi
Nekustamo īpašumu vadītāja
Rietumvidzemes mežsaimniecības teritorijā



A.Luca





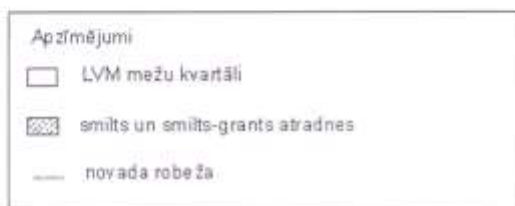


Deiļģo izrakteņu atradnes Seda atrašanās vieta

1:35 000



"Latvijas valsts zemes dienests M 1: 50 000, 2002.gads, Nr.11/2002-17c, @Valsts zemes dienests."



"Latvijas satelītkarte M 1: 50 000, 2002.gads. Nr.11/2002-17c, @ Valsts zemes dienests."



6.3.14. AS "Latvijas valsts meži", Austrumvidzemes mežsaimniecība



Launkalnes pagasts, Launkalnes novads

19.10.2011. Nr. 41-12-0815-130-11-1060

SIA „Geo Consultants”
Olīvu iela 9, Rīga
LV-1004

Par nosacījumiem Burtnieku novada teritorijas plānojuma izstrādei

AS "Latvijas valsts meži" struktūrvienība LVM Nekustamie īpašumi (LVM), atsaucoties uz Jūsu lūgumu izsniegt nosacījumus Burtnieku novada teritorijas plānojuma izstrādei, informē, ka ir sagatavoti nosacījumi iestrādei plānojuma tekstuālajā un kartogrāfiskajā daļā par Austrumvidzemes mežsaimniecības teritoriju (sk. pielikumu Nr.1 „Tehniskie noteikumi”)

Laikā saņemtu kartogrāfisko informāciju digitālā veidā, nepieciešams, pēc pašvaldības ierosinājuma, noslēgt Sadarbības līgumu starp pašvaldību un LVM par datu apmaiņu.

Vienlaicīgi lūdzam, izstrādājot pašvaldības teritoriālo plānojumu, regulāri informēt LVM atbildīgo pārstāvi par Teritorijas plānojuma izstrādes gaitu un tā publiskajām apspriešanām (Santa Briede, e-pasta adrese: s.briede@lvm.lv).

Pielikumā:

1. Tehniskie noteikumi uz 4 (četrām) lapām;
2. Derīgo izrakteņu ieguves vietu shēmas uz 2 (divām) lapām;
3. Uzņēmuma meža autoceļu shēma uz 1 (vienas) lapas.

Turpmākajai sarakstei – AS "Latvijas valsts meži" struktūrvienības LVM Nekustamie īpašumi adrese Austrumvidzemes mežsaimniecības birojā: „Mežsaimniecība”, Silva, Launkalnes pagasts, Smiltenes novads, LV-4729.

Nekustamo īpašumu vadītāja
Austrumvidzemes mežsaimniecībā

S.Briede

Briede
64-81545

SAŅEMTS
SIA "Geo Consultants"
20.11.g. 15.patecisi
Reģ. nr. 693/2011

Izniedzējs: AS "Latvijas valsts meži" LVM Nekustamie īpašumi

Izsniegšanas vieta: Launmkalnes pagasts, Smiltenes novads

Izsniegšanas datums: 19.10.2011.

NOSACĪJUMI

1. Objektu apraksts

Teritorijas plānojuma objekts ir Burtnieku novads

Teritorijas plānojuma objekts ietver AS „Latvijas valsts meži” apsaimniekošanā esošās zemes **1081.5** ha platībā, kas izvietotas Ēveles pagasta teritorijā.

Mežsaimniecībā izmantojamo apsaimnieko Austrumvidzemes mežsaimniecības Ērgemes meža iecirknis.

2. Izmantošanas mērķi

2.1. Lūdzam ietvert teritorijas plānojumā atļauju izmantot teritoriju atbilstoši pašreizējam sadalījumam pa sekojošiem zemes izmantošanas mērķiem un kadastra vienībām:

- **0201 „Zeme, uz kuras galvenā saimnieciskā darbība ir mežsaimniecība”:**

N.p.k.	Zemes vienības kadastra apzīmējums	Platība, ha (no LVM datu bāzes)	Piezīmes (zemes vienībās noteiktie NĪLM)
1.	94540010056	7.9	
2.	94540010057	134.0	
3.	94540010058	115.4	
4.	94540010059	12.3	
5.	94540010060	17.3	
6.	94540010061	71.5	
7.	94540020039	231.6	
8.	94540030049	42.1	
9.	94540030051	77.4	
10.	94540030066	5.3	
11.	94540030067	29.6	
12.	94540050040	33.4	
13.	94540070207	88.5	
14.	94540070208	40.6	
15.	94540070209	3.2	
16.	94540070210	71.0	
17.	94540070211	51.7	
18.	94540070353	13.1	
19.	94540070354	35.6	
KOPĀ:		1081.5	

3. Vides aizsardzības prasības

Lūdzam ievērot LR 25.02.1997 likumā „Aizsargjoslu likums”, LR 01.04.1993. likumā „Par īpaši aizsargājamām dabas teritorijām”, LR 05.04.2000 likumā „Sugu un biotopu aizsardzības likums”, Ministru kabineta 02.02.2001. noteikumos Nr. 45 „Mikroliegumu izveidošanas, aizsardzības un apsaimniekošanas noteikumi”

3.1. Lūdzam iestrādāt teritorijā esošo sekojošo īpaši aizsargājamo dabas teritoriju robežas:

Nr.p.k.	Kadastra vienības Nr.	Meža Kwartāla Nr.	Aizsardzības teritorijas kategorija, nosaukums	Platība, ha
1.	94540050040	20.	Dabas liegums „Sedas purvs”, sezonas dabas lieguma zona	33,4
2.	94540010056 94540010057 94540010058 94540010059 94540010060 94540010061 94540020039 94540030049 94540030051 94540030066 94540030067	156.-176., 1.-6.	Ziemeļvidzemes biosfēras rezervāts, neitrālā zona	728,3
3.	94540050040	20.	Ziemeļvidzemes biosfēras rezervāts, ainavu aizsardzības zona	33,4

3.2. Citas aizsargājamās dabas teritorijas:

Nr.p.k.	Aizsardzības teritorijas kategorija, nosaukums	Platība, ha
1.	Aizsargājamas zonas gar ūdeņiem	16,5
2.	Aizsargājamas zonas gar mitrzemēm	2,9

3.3. Biotopi:

Nr.p.k.	Aizsardzības teritorijas kategorija, nosaukums	Platība, ha
1.	Dabisks meža biotops	18,1
2.	Potenciāls dabisks meža biotops	11,6

3.4. Lūdzam visus teritorijā esošos dabas aizsardzības objektus un to robežas precizēt Valsts meža dienesta Ziemeļvidzemes virsmežniecībā, kura uztur un kārtro Meža valsts reģistru.

4. Vispārējās prasības

4.1. Neplānot un nenoteikt ierobežojumus, kā arī neveikt cita veida plānošanas aktivitātes, kuras var noteikt pagastu pašvaldību teritoriju attīstības plāni un citu institūciju plānojumi attiecībā uz uzņēmumam valdījumā un/vai īpašumā esošajām valsts meža zemēm, bez zemes tiesiskā valdītāja, AS „Latvijas valsts meži”, saskaņojuma. Kā piemēru šeit var atzīmēt dažādu tūrisma taku, ugunsgrūdu vietu utt., paredzēšanu valsts mežu platībās, kā rezultātā varētu tikt ierobežota uzņēmuma saimnieciskā darbība attiecīgajās teritorijās.

Detalizētāku informāciju par jūsu interesējošiem jautājumiem var saņemt pie sekojošiem darbiniekiem: 29209877, e-pasts k.liepins@lvm.lv.

5. Vispārējās prasības

5.1. Neplānot un nenoteikt ierobežojumus, kā arī neveikt cita veida plānošanas aktivitātes, kuras var noteikt pagastu pašvaldību teritoriju attīstības plāni un citu institūciju plānojumi attiecībā uz uzņēmumam valdījumā un/vai īpašumā esošajām valsts meža zemēm, bez zemes tiesiskā valdītāja, AS „Latvijas valsts meži”, saskaņojuma. Kā piemēru šeit var atzīmēt dažādu tūrisma taku, ugunsgrūdu vietu utt., paredzēšanu valsts mežu platībās, kā rezultātā varētu tikt ierobežota uzņēmuma saimnieciskā darbība attiecīgajās teritorijās.

5.2. Jebkādas darbības plānojuma teritorijā, kas ietekmē LVM apsaimniekājamo teritoriju, mežaudzes vai ainas stāvokli tajā, saskaņojamas ar AS „Latvijas valsts meži”.

6. Citas prasības

6.1. Lūdzam Burtnieku novada teritorijas plānojumā paredzēt un novada teritorijas plānotās izmantošanas teksta daļā iekļaut nosacījumus:

6.1.1. Teritorijas plānotā izmantošana:

Kā plānotās derīgo izrakteņu ieguves teritorijas noteikt:

Nosaukums	Resursu veids	Platība, ha	Krājumu kategorija	Pagasts	Kadastra numurs	Izmantošanas statuss
Ramnieki I I laukums	smilts-grants un smilts	3.11	A,N	Eveles pag.	94540010056; 94540010057	perspektīva

Atrašanās vietas skatīt kartē pielikumā.

6.1.2. Kūdras ieguves vietas:

Kūdras fonda numurs	Kūdras atradnes nosaukums	Platība, ha	Zemes vienības kadastra nr.	Izmantošanas statuss
2402	Būdas	123	94540070207	Perspektīva ieguve
2373	Rūžēnu	125	94540010058	Perspektīva ieguve

6.2. LVM valdījumā/īpašumā esošajās platībās ir atļauta derīgo izrakteņu ieguve arī gadījumā, ja derīgo izrakteņu atradnes nav uzrādītas teritorijas plānojuma grafiskajā daļā, bet to pamato ar ģeoloģiskās izpētes datiem.

6.3. Meža zemei ir pieļaujama transformācija derīgo izrakteņu atradnes ierīkošanai, ievērojot normatīvajos aktos paredzēto kārtību.

6.4. Kā derīgo izrakteņu ieguves teritorijas LVM valdījumā/īpašumā esošajās zemēs noteikt:

- Visas LVĢMC datu bāzē reģistrētās būvmateriālu izejvielu, kūdras, sapropeļa atradnes;
- Visas būvmateriālu izejvielu, kūdras, sapropeļa atradnes, kur normatīvajos aktos noteiktā kārtībā ir akceptēti A un/vai N kategorijas krājumi un nav pretrunā ar citiem teritorijas izmantošanas noteikumiem.

Papildus:

Teritorijas izmantošanas un apbūves noteikumus iekļaut:

Atļautie izmantošanas veidi:

1. LVM valdījumā/īpašumā esošajās **meža zemēs** - mežsaimnieciskā izmantošana. lauksaimnieciskā izmantošana (tai skaitā kultivēto ogu audzēšana), derīgo izrakteņu ieguve.
2. LVM valdījumā/īpašumā esošajās **lauksaimniecības zemēs** - lauksaimnieciskā izmantošana, derīgo izrakteņu ieguve.
3. LVM valdījumā esošajās **ūdeņu teritorijās** - arī derīgo izrakteņu (sapropeļa, saldūdens kaļķiežu)

ieguve.

5.5. Pēc teritorijas plānojuma izstrādes un galīgās apstiprināšanas, lūgums iesniegt LVM atbildīgajam pārstāvim (Santai Briedei, e-pasta adrese: s.briede@lvm.lv) teritorijas plānojuma dokumentāciju, kas sagatavota .shp faila formātā.

LVM Nekustamie īpašumi
Nekustamo īpašumu vadītāja
Austrumvidzemes mežsaimniecības teritorijā



S.Briede

SASKAŅOTS:

LVM Mežsaimniecība, Austrumvidzemes mežsaimniecības
izpilddirektors



/A.Lācis/

LVM Mežsaimniecība Austrumvidzemes mežsaimniecība
Mežsaimnieciskās plānošanas reģiona vadītāja



/S.Bērziņa/

LVM Mežsaimniecība, Austrumvidzemes mežsaimniecības
Vides speciālists



/K.Liepiņš/

Zemes dzīļu apsaimniekošanas vadītāja

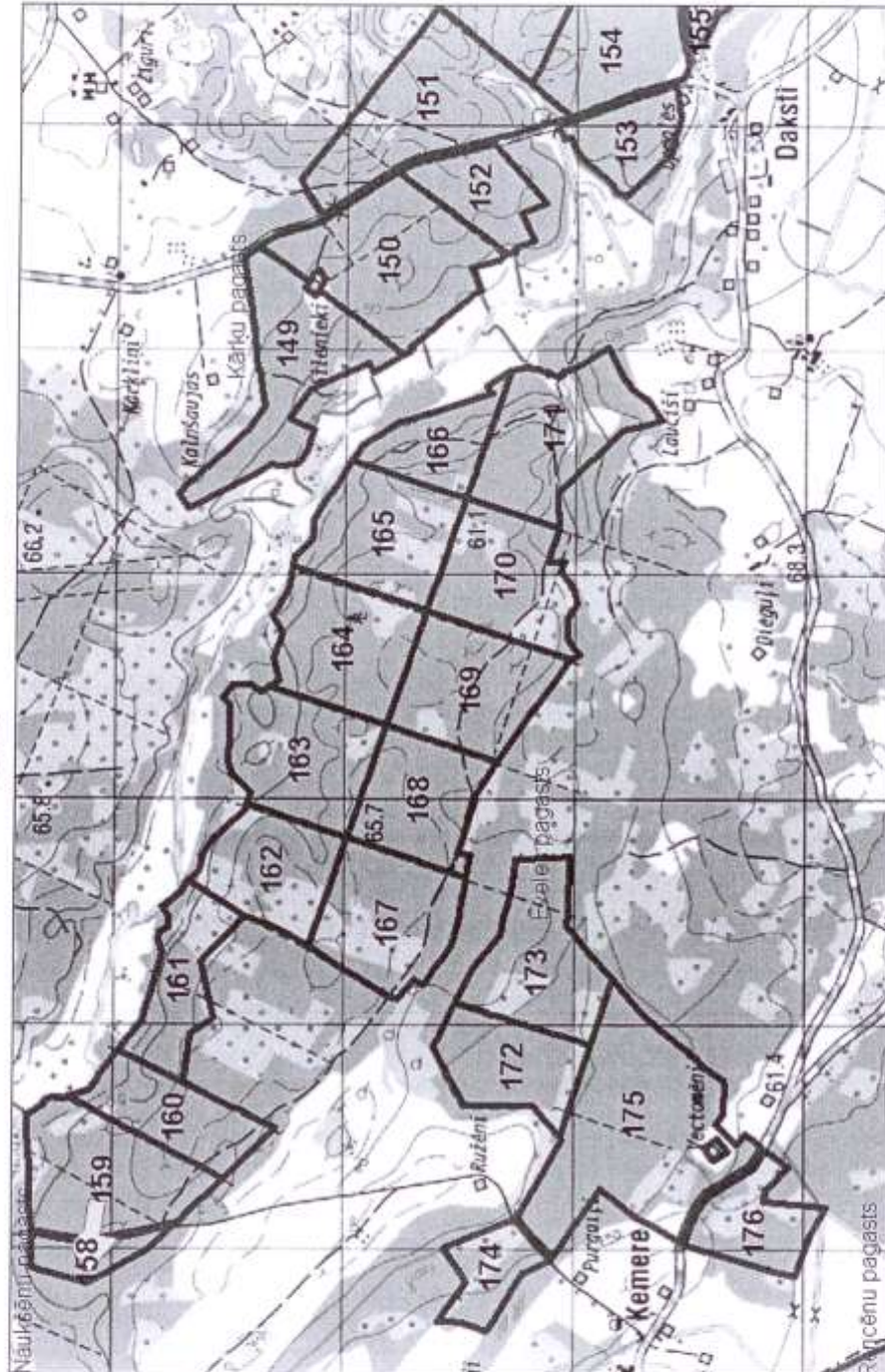


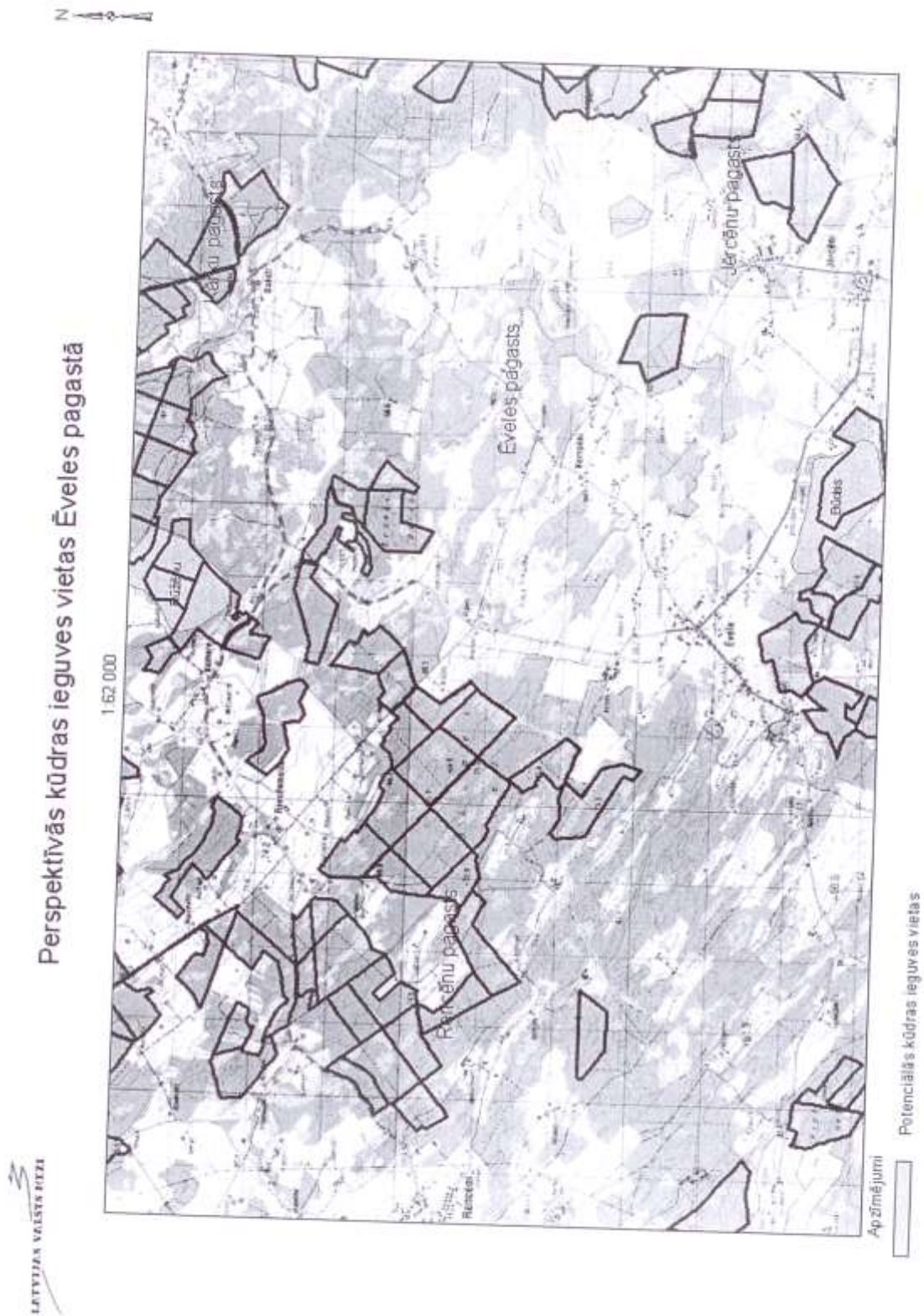
/B.Rozīte/



Atradies "Ramnieki 1.laukums" atrašanās vieta

1:24 000







6.3.15. VSIA "Latvijas Vides, ģeoloģijas un meteoroloģijas centrs"

LATVIJAS
VIDES, ĢEOLOĢIJAS UN
METEOROLOĢIJAS CENTRS2012.gada 19. janvārī
Nr. 4-3/64
Uz: 19.12.2011. Nr.10-2/2748

Rīgā

Burtnieku novada pašvaldības domes
priekšsēdētājam
J. Leitim
Jāņa Vintēna ielā 7, Burtnieki,
Burtnieku novads, LV -4206**Par novērojumu stacijām Burtnieku novada administratīvajā teritorijā**

Latvijas Vides, ģeoloģijas un meteoroloģijas centrs (LVGMC), atbildot uz Jūsu 2011. gada 19. decembra vēstuli Nr 10-2/ 2748, informē, ka Burtnieku novada administratīvajā teritorijā atrodas LVGMC novērojumu stacija Burtnieki, daļa no novērojumu stacijas Oleri Sedas kreisajā krastā un pazemes ūdens līmeņu novērojumu stacija Rīmeikas.

Novērojumu stacijas atrodas galvenokārt uz privātpašnieku zemes, izņemot novērojumu stacijas Burtnieki hidrometriskos pāļus un aparatūras pievadkabeļi, kuri atrodas uz VARAM valdījumā nodotas valsts īpašuma zemes.

Aizsargjoslas ap LVGMC virszemes hidroloģiskajām stacijām uz sauszemes un ūdenstilpē, kā arī ap pazemes ūdens līmeņa novērojumu staciju urbumiem nosaka Aizsargjoslu likuma 15. pants. Aizsargjoslas ir norādītas 1. pielikumā, kā arī pievienotajās shēmās.

Ierobežojumus darbībai novērojumu staciju aizsargjoslās nosaka Aizsargjoslu likuma 44. pants, kurā noteikts, ka aizsargjoslās ir aizliegta jebkura darbība bez saskaņošanas ar Latvijas Vides, ģeoloģijas un meteoroloģijas centru.

Pielikumū:

1. LVGMC novērojumu staciju aizsargjoslas, 1 lapa;
2. LVGMC novērojumu staciju izvietojuma shēmas, 4 lapas;
3. Informācija par LVGMC novērojumu stacijām, vektordati dwg formātā.

Valdes priekšsēdētājs



A. Leitass

* I. Bernāns
67032640

SANEĒMTS

Burtnieku novada pašvaldība
19. JANVĀRĪ 2012.
Reģistrācija: 10-2/66

LVGMC novērojumu stacijas Burtņieku novadā

1. pielikums

Stacijas nosaukums	Ūdens objekts/urbuma Nr.	adrese	Koordinātas LKS 92		Kadastra Nr	Aizsargjosla*
			X	Y		
Hidroloģiskās stacijas						
Burtņieki [Automātiskās hidroloģiskās stacijas (AHS) novietne]	Burtņieku ezers		577212	397964	96480040025	5m no stacijas ārējās robežas uz sauszemes
Burtņieki ūdens līmeņa novērošanas pāji, AHS kabelis]	Burtņieku ezers		577212	397964	96480040066	5m no stacijas ārējās robežas uz sauszemes, ūdenstīpē -10 metrus uz abām pusēm automatiskās hidroloģiskās stacijas pievadkabeļim no krasta līnijas līdz ezerā iegremdētajam sensoram 300 metru attālumā no krasta.
Olerti [Hidrometriskās iekārtas GR-70 trošu balsts kreisajā krastā]	Seda		584596	405874	96780010053	5m no stacijas ārējās robežas uz sauszemes, bet ūdenstīpē 10 m uz abām pusēm no nosacītas līnijas, kas novilkta no hidrometriskās iekārtas GR-70 centra perpendikulārā ūdenstīpnes krastam līdz pretējā krasta trošu balstam
Pazemes ūdens kvantitatīves un kvalitātes stacijas						
Rīmeikas	8a	Burtņieku nov.	560818	407312	96920020063	10 m ap katru urbumu
	12	Vecates pag., līnija	560993	407432	96920020005	10 m ap katru urbumu
	13	starp "Lielpēteru" un	560973	407438	96920020005	10 m ap katru urbumu
	14	"Vecdreimapu"	560543	407110	96920020063	10 m ap katru urbumu
	15a	mājām	560543	407113	96920020063	10 m ap katru urbumu

*) aizsargjosla dota pamatojoties uz Aizsargjoslu likuma 15. pantu

© VSIA Latvijas Vides, ģeoloģijas un meteoroloģijas centrs, 2011



© VISA Latvijas Vides, ģeoloģijas un meteoroloģijas centrs, 2012.



© VISA Latvijas Vides, ģeoloģijas un meteoroloģijas centrs, 2011.



© VSI/Labijas Vides, ģeoloģijas un meteoroloģijas centrs, 2011



6.3.16. VAS "Latvijas dzelzceļš", Infrastruktūras pārvalde



Gogoļa ielā 1, Rīga, LV-1047. Tālruni: 67234940, 67232144, 67233743. Faksa: 67234327. E-pasts: info@ldz.lv

Rīgā

31. 08. 2011.

Nr. BAR-6/324-2011

SIA „Geo Consultants”
Valdes loceklim J.Ābeltiņam
Olīvu ielā 9, Rīga, LV-1004

Par nosacījumu sniegšanu Burtnieku novada
teritorijas plānojuma izstrādei

Valsts akciju sabiedrībā „Latvijas dzelzceļš” ir izskatīta Jūsu 2011.gada 16.augusta vēstule Nr.341/2011 par nosacījumu sniegšanu Burtnieku novada teritorijas plānojuma 2012.-2024.gadam izstrādei.

Burtnieku novada teritorijā nav izvietoti publiskās lietošanas dzelzceļa sliežu ceji vai dzelzceļa infrastruktūra, un līdz ar to nesniedzam nosacījumus Burtnieku novada teritorijas plānojuma 2012.-2024.gadam izstrādei.

Nekustamā īpašuma direkcijas direktors

V.Suksis



Kalviņa 67234866

SANĒMIS
SIA „Geo Consultants”
20.11. g. 05.09
Reg. nr. 522/2011



6.3.17. SIA "Lattelecom"

SIA Lattelecom
Veikotais reģ. nr. 40003052786
PVN reģ. nr. LV40003052786
Cimrnavu iela 105, Rīga LV 1011
Tālrunis: +371 67055000
Fakss: +371 67055481
lattelecom@lattelecom.lv
www.lattelecom.lv



Rīgā

18.08.2011.
Nr. 13798-1

God. J. Ābeltiņa k-gam
SIA „Geo Consultants”
valdes loceklim
Olīvu iela 9,
Rīga, LV-1004

Par nosacījumiem Burtnieku novada teritorijas plānojuma izstrādei

Atbildot uz Jūsu 16.08.2011. vēstuli Nr. 342/2011 informējam, ka izstrādājot novada teritorijas plānojumu un veicot būvniecības darbus, jāievēro šādi vispārīgi nosacījumi:

- visi būvniecības darbi jāveic atbilstoši spēkā esošajiem būvnormatīviem, kā arī ievērojot LR „Aizsargjoslu likuma” 14.panta (Aizsargjoslas gar elektronisko sakaru tīkļiem), 35.panta (Vispārīgie aprobežojumi aizsargjoslās) un 43.panta (Aprobežojumi aizsargjoslās gar elektronisko sakaru tīkļiem) noteiktās prasības;
- teritorijas aizsargjoslu plānā jābūt atzīmētām elektronisko sakaru tīkļu un objektu aizsargjoslām;
- privātiem elektronisko sakaru tīkļiem, kurus paredzēts pieslēgt SIA *Lattelecom* vai jebkuram citam publiskajam elektronisko sakaru tīklam, jāatbilst Sabiedrisko pakalpojumu regulēšanas komisijas apstiprinātajiem „Noteikumiem par privātā elektronisko sakaru tīkla pieslēgšanu publiskajam elektronisko sakaru tīklam” (SPRK 18.05.2005. Padomes sēdes lēmums Nr.111, protokols Nr. 24(233) p.9), kuros norādīta privātā elektronisko sakaru tīkla pieslēgšanas kārtība;
- ja ar privātā tīkla īpašnieku noslēgts līgums „Par elektronisko sakaru tīkla robežu”, tad iekšējie telpu un teritoriju telefonizācijas darbi jāveic ēkas vai teritorijas saimniekam saskaņā ar šo noslēgto robežlīgumu;
- lielos uzņēmumos būtu jānodrošina atsevišķa telpa telekomunikāciju iekārtām, atsevišķā gadījumā arī līniju ievadiem;
- privātie un publiskie elektronisko sakaru tīkli jāierīko un jāizbūvē atbilstoši Ministru kabineta apstiprinātajiem «Elektronisko sakaru tīkļu ierīkošanas un būvniecības kārtība» (MK noteikumi Nr.166) un „Noteikumi par Latvijas būvnormatīvu LBN 262-05 “Elektronisko sakaru tīkli” (MK noteikumi Nr.257);
- lai veiktu elektronisko sakaru tīkla infrastruktūras attīstības plānošanu un pakalpojumu nodrošināšanu, vēlams savlaicīgi informēt SIA *Lattelecom* par novada attīstības plānā iekļauto jauno dzīvojamo māju un uzņēmējdarbības objektu celtniecību;
- katra kalendārā gada beigās vēlams informēt SIA *Lattelecom* par nākamajā gadā plānoto ielu un teritoriju rekonstrukciju.

Novada teritoriju un detālplānojuma izstrādes jautājumos, kā arī, ja nepieciešama informācija par elektronisko sakaru tīkla līnijām, lūdzu, sazināties ar SIA *Citrus Solutions* Austrumlatvijas reģiona Tīklu uzturēšanas nodaļas līniju uzraudzības inspektoru Juri Poiku, tālr. 64225554, mob. 26553060.

SĀŅĒMIS
SIA „Geo Consultants”
20__ g. __. __. __.
Reģ. nr. 982/2011

Lai saskaņā ar Ministru kabineta apstiprinātajiem noteikumiem Nr. 1148 («Vietējās pašvaldības teritorijas plānojuma noteikumi») Jūs saņemtu atzinumu no SIA *Lattelecom* par izstrādāto teritoriālo plānojumu, materiālus, lūdzu, iesniegt SIA *Lattelecom* Komerccienesta Optikas tehnoloģiju biznesa daļas direktora p.i. **Uģim Saukumam** Rīgā, Dzirnava ielā 105, LV-1011.

Izstrādātā plānojuma sastāvdaļu iesniegšanas formas, formāti:

- 1) teksta daļai – plānojuma sējumi un/vai elektroniskā veidā uz elektronisko datu nesējiem (CD-R);
- 2) grafiskai daļai – elektroniskā veidā uz elektronisko datu nesējiem (CD-R) sekojošos formātos:
 - *.pdf (*.jpg) formātā
 - *.shp (ArcGIS) formātā, pievienojot:
 - 1) *.mxd dokumentu, kurā apvienoti visi datu slāņi;
 - 2) datu slāņu simbolizācijas stilus un fontus.
 - *.dgn (MicroStation) formātā, pievienojot:
 - 1) plānojumā pielietoto fontus (fontu failus);
 - 2) plānojumā pielietotos līniju stilus (līniju stilu failus);
 - 3) karšu slāņu specifikāciju ar paskaidrojumiem.

Ja tiek vai tiks plānota Burtnieku novada teritoriju infrastruktūras attīstība, ņemot vērā elektronisko sakaru pakalpojumu pieejamību un nepieciešamību, SIA *Lattelecom* ir vienmēr gatavs piedāvāt savu līdzdalību šo projektu realizācijas apspriešanā un izvērtēšanā. Par teritorijas attīstības plānā iekļauto jauno dzīvojamo māju un uzņēmējdarbības objektu celtniecību, lūdzam Jūs sazināties ar SIA *Lattelecom* Optikas tehnoloģiju biznesa daļas Līniju risinājumu attīstības nodaļas vadītāju **Jāni Zemnieku**, tālr. 67055647, e-pasts: janis.zemnieks@lattelecom.lv. Tāpat, kā vienu no iespējamiem risinājumiem, lai īstenotu infrastruktūras attīstības pasākumus, iesakām izvērtēt iespējas piesaistīt Eiropas Savienības struktūrfondu finansējumu.

Ar cieņu,

SIA *Lattelecom*
Optikas tehnoloģiju biznesa daļas direktora p.i.

Uģis Saukums

Sagatavoja:
A. Bebris
Tālr. 67280018





6.3.18. SIA "Latvijas mobilais telefons"



"Latvijas Mobilais Telefons" SIA, reģistrācijas Nr. 30013050933
Ropču iela 6, Rīga, LV-1019, Latvija, tālrunis: 79340000, info@lmt.lv, www.lmt.lv

Rīgā,
2011.gada 26. augustā, Nr. 1159168

Uz 16.08.2011. vēstuli Nr.343/2011

„Geo Consultants” SIA
Olīvu iela 9,
Rīga,
LV-1004

Par Burtnieku novada teritorijas plānojuma izstrādi

Sakarā ar Jūsu 16.08.2011. vēstulē Nr.343/2011 sniegto informāciju par Burtnieku novada teritorijas plānojuma 2012.-2024.gadam izstrādes uzsākšanu, informējam, ka Burtnieku novada teritorijā atrodas „Latvijas Mobilais Telefons” SIA piederoši nekustamie īpašumi:

- zemes gabals "LMT Tornis", kadastra Nr.9678 003 0270, adrese – "LMT Tornis", Rencēnu pagasts, Burtnieku novads, un uz tā esošas būves- radiotornis un LMT aparatūras konteiners;
- zemes gabals "LMT Tornis", kadastra Nr.9648 007 0091, adrese – "LMT Tornis", Burtnieku pagasts, Burtnieku novads, un uz tā esošas būves- radiotornis un LMT aparatūras konteiners;
- zemes gabals „Sakari”, kadastra Nr.9690 009 0115, adrese – „Sakari”, Valmieras pagasts, Burtnieku novads, un uz tā esošas būves- radiotornis un LMT aparatūras konteiners.

Zemes gabala „Katlu māja”, kadastra Nr.9454 007 0245, daļā, kas atrodas „Katlu māja”, Ēveles pagastā, Burtnieku novadā, „Latvijas Mobilais Telefons” SIA ir uzbūvējis, nodevis ekspluatācijā un ekspluatē bāzes staciju, sastāvošu no būvēm- radiotorņa un aparatūras konteīnera.

Zemes gabalos izvietotajām būvēm, saskaņā ar LR spēkā-esošajiem normatīvajiem aktiem, ir nosakāmas ekspluatācijas aizsargjoslas gar telekomunikāciju tīklu līnijām.

Izstrādājot Burtnieku novada teritorijas plānojumu, lūdzam paredzēt iespēju Burtnieku novada teritorijā uzstādīt un ekspluatēt publiskā mobilo elektronisko sakaru tīkla iekārtas un ar to saistītās inženierkomunikācijas, publiskā mobilo elektronisko sakaru iekārtas un ar to saistītās inženierkomunikācijas iespēju robežās paredzot esošu komunikāciju- elektroapgādes tīklu, un piebraucamo autoceļu tuvumā.

Nemot vērā inženiertehnisko apgādes tīklu un to objektu, t.sk. telekomunikāciju līniju, torņu un antenu mastu, tehniskos rādītājus, ierosinām Burtnieku novada teritorijas plānojumā noteikt, ka apbūves teritorijās, kur atļautā izmantošana ir inženiertehniskās apgādes tīkli un to objekti, kuros ietilpst arī telekomunikāciju līnijas, torņi un antenu masti, jaunveidojamā zemesgabala minimālā platība ir līdz 600 m² vai, ka ierobežojumi- jaunveidojamā zemesgabala minimālā platība un apbūves raksturīgais rādītājs (būvju maksimālais augstums m), nav attiecināmi uz inženiertehniskās apgādes tīkliem un to objektiem.

Ar cieņu –
"Latvijas Mobilais Telefons" SIA
Administratīvā dienesta direktors

J.Briedis

V.Belogradova,
67773611

Iluta Šauliete
Nekustamā īpašumu
daļas vadītāja

SAŅEMTS
SIA "Geo Consultants"
2011. gada 26. augustā
Reģ. Nr. 1159168

22-08-2011

6.3.19. SIA "BITE Latvija"



SIA „Geo Consultants”,
Olīvu iela 9,
Rīga, LV-1004

Nr. LV 4000-39
29.08.2011
Uz
Nr. 345/2011
16.08.2011.

Par Burtnieku novada teritorijas plānojuma izstrādi


SIA „BITE Latvija” būtu nepieciešami sekojoši nosacījumi par teritorijas plānoto izmantošanu:

- 1) Uz mobilo sakaru būvēm nav attiecināmi augstumu ierobežojumi plānotajā izmantošanas teritorijā, cik tālu tie nav ierobežoti no LR normatīvo aktu puses.
- 2) Sakaru būves atļaut izvietot visa veida apbūves teritorijās.
- 3) Atļaut izbūvēt sakaru būvju apgādes infrastruktūru visa veida apbūves teritorijās.

Pašlaik Burtnieku novada teritorijā ir izvietoti trīs 78m augsti sakaru masti un sakaru aparatūras konteineri - "Grundīņi", Valmieras pag., "Jauklejas", Matīšu pag., "Kīži", Rencēnu pag..

SIA „BITE Latvija”
Uzstādīšanas vietu iegādes menedžeris

+37125850330
janis.putans@bite.lv



Jānis Putāns

SIA "BITE Latvija" Uriekstes iela 2a, LV-1005, Rīga, Latvija Tālrunis: +371 258 50500 Fakss: +371 258 50610 info@bite.lv www.bite.lv
Reģ. nr.: 40003742426 PVN maksātāja reģ. Nr. LV40003742426
Konta nr.: (IBAN): LV21HABA0551009849601 Banka: AS "Hansabanka", SWIFT: HABALV22
Reģistrēta LR Uzņēmumu reģistrā (Pāršes iela 2, Rīga, LV-1011, Latvija)

SANEMTS
SIA "Geo Consultants"
20.11.g. 31.08
Reģ. nr. 308/2011

6.3.20. VAS "Latvijas Valsts radio un televīzijas centrs"

LATVIJAS VALSTS
RADIO UN TELEVĪZIJAS CENTRSVAS "Latvijas Valsts radio un televīzijas centrs"
Vienotais reģistrācijas Nr. 40003011203, Ērgļu iela 7, Rīga, LV-1012
Tālrunis: 67108704, fakss: 67315577, e-pasts: lvrtc@lvrtc.lv05. 09.2011 Nr. 60AD00.2/1020
Uz 16.08.2011. Nr. 346/2011SIA "Geo Consultants"
Olīvu ielā 9, Rīgā, LV-1004Par informāciju un nosacījumiem
Burtnieku novada teritorijas plānojumam

Burtnieku novadā nav VAS "Latvijas Valsts radio un televīzijas centrs" (turpmāk – LVRTC) īpašumā vai pārraudzībā esošu objektu, un LVRTC neizvirza īpašus nosacījumus "Burtnieku novada attīstības programmas 2012-2018.gadam" un "Burtnieku novada teritorijas plānojuma 2012-2024.gadam" izstrādei.

Vienlaikus informējam, ka LVRTC ir ieinteresēts Burtnieku novada sakaru komunikāciju attīstībā, lai nākotnē nodrošinātu drošus elektronisko sakaru pakalpojumus starp novadā esošajām valsts un pašvaldību iestādēm – domi, aģentūrām, policijas nodaļām, skolām, bibliotēkām u.c.

Tādēļ lūdzam, sniegt LVRTC informāciju par ielu un ceļu remontiem un rekonstrukciju Burtnieku novada teritorijā, tai skaitā pilsētās un apdzīvotās vietās, kā arī pieprasīt LVRTC tehniskos noteikumus šo darbu veikšanai. Tehniskajos noteikumos tiks izvirzītas prasības būvdarbu veikšanai, kas jāievēro, lai šajās ielās un gar ceļiem būtu paredzēta iespēja ierīkot sakaru komunikācijas. Ja šajās ielās un gar ceļiem nebūs paredzēta sakaru komunikāciju ierīkošana, LVRTC sniegs informāciju, ka darbu veikšanai tajos tehniskie noteikumi netiek izvirzīti.

Šis dokuments ir parakstīts ar drošu elektronisko parakstu un satur laika zīmogu.

Valdes priekšsēdētājs, prokūrists Jānis Bokta

Zvanītājs 67029520
margers.zvanitajs@lvrtc.lvSAŅEMTS
SIA "Geo Consultants"
20.11.11. g. 06.09
Reģ. nr. 535/2011

6.3.21. Valmieras pilsētas pašvaldība, Attīstības un projektu vadības nodaļa

LATVIJAS REPUBLIKA
VALMIERAS PILSĒTAS PAŠVALDĪBAReģistrācijas Nr LV9000043403, Lāčplēša iela 2, Valmiera, LV-4201
Tālrunis 64207120, fakss 64207125, e-pasts: pasts@valmiera.lv, www.valmiera.lv13.09.2011. Nr. 4-3-13/14/1434 š
Uz 16.08.2011. Nr. 347/2011SIA „Geo Consultants”
Oļīvu ielā 9
Rīgā
LV-1004*Par nosacījumiem Burtnieku novada
teritorijas plānojumam*

Valmieras pilsētas pašvaldība 17.08.2011. saņēma Jūsu iesniegumu, kurā lūdzat sniegt nosacījumus Burtnieku novada teritorijas plānojuma izstrādei.

Informējam, ka pēc Burtnieku novada pašvaldības pieprasījuma Valmieras pilsētas pašvaldība jau sniedza nosacījumus Burtnieku novada teritorijas plānojuma izstrādei (Valmieras pilsētas pašvaldības 31.03.2011. vēstule Nr.1-3-13/11/715), norādot, ka, izstrādājot plānojumu, jāņem vērā Valmieras pilsētas teritorijas plānojuma 2006.-2018.gadam risinājumi. Ar Valmieras pilsētas teritorijas plānojuma var iepazīties www.valmiera.lv.


Papildus lūdzam, izstrādājot Burtnieku novada teritorijas plānojumu, izvērtēt un plānojuma risinājumos iestrādāt iespēju perspektīvā grozīt Burtnieku novada un Valmieras pilsētas administratīvās teritorijas kopīgo robežu, nosakot to pa valsts autoceļu A3 Inčukalns – Valmiera – Valka (Igaunijas robeža).

Domes priekšsēdētāja vietniece

Dace Elbrete 64207162



Vaira Dundure

SANĒMTS
SIA „Geo Consultants”
2011. g. 13. septembris
Reģ. nr. 558/14.8




6.3.21. Alojās novada pašvaldība



Latvijas Republika

ALOJAS NOVADA DOME

Jūras iela 13, Alojā, Alojās novads, LV - 4054, reģ.Nr. 90000060032, tel. 64023920, fakss 64023925, e-pasts: dome@aloja.lv

Alojā

28.03.2011. Nr.3-5/493

Uz 23.03.2011. Nr.10-2/541

Burtnieku novada pašvaldībai
Jāņa Vintēna ielā 7,
Burtniekos, Burtnieku novads,
LV - 4206

*Par nosacījumiem Burtnieku novada
teritorijas plānojuma izstrādei*

Alojās novada dome 2011. gada 25. martā saņēmusi Jūsu nosacījumu pieprasījumu Burtnieku novada teritorijas plānojuma 2012. – 2024. gadam izstrādei.

Alojās novada dome neizvirza nosacījumus Burtnieku novada teritorijas plānojuma izstrādei, bet lūdz informēt par Burtnieku novada teritorijas plānojuma pirmo redakciju un sabiedriskās apspriešanas vietu un laiku.

Informējam, ka Alojās novada dome ir uzsākusi Alojās novada teritorijas plānojuma 2013. – 2025. gadam izstrādi un Alojās novada attīstības programmas 2012. – 2018. gadam izstrādi.

Ar cieņu,
Alojās novada domespriekšsēdētāja

Knospīga 64020499

D.Vilne

6.3.22. Mazsalacas novada pašvaldība



LATVIJAS REPUBLIKA
MAZSALACAS NOVADA PAŠVALDĪBA

Reģ. Nr.90009114167, Pērnavas iela 4, Mazsalaca, Mazsalacas novads, LV-4215,
Tālr./ fakss 64251908, mazsalaca.dome@mazsalacasnovads.lv

Mazsalacā

05.09.2011. Nr. 3-3/ 2011
Uz 16.08.2011. Nr. 349/2011

SIA „Geo Consultants”
Olīvu iela 9, Rīga, LV - 1004

Par nosacījumiem Burtnieku novada teritorijas plānojumam

Mazsalacas novada pašvaldība ir saņēmusi Jūsu vēstuli par Burtnieku novada teritorijas plānojuma izstrādes uzsākšanu.

Saskaņā ar LR Ministru kabineta 2009.gada 6.oktobra noteikumu Nr.1148 „Vietējās pašvaldības teritorijas plānošanas noteikumi” 18.punktu, Mazsalacas novada pašvaldība informē, ka nav īpašu nosacījumu, prasību vai ierosinājumu Burtnieku novada teritorijas plānojuma un attīstības programmas izstrādei.

Mazsalacas novada pašvaldības
domes priekšsēdētājs



G.Zunda

Zariņš 29183005
vilis.zarins@mazsalacasnovads.lv

SANĒMITS
SIA „Geo Consultants”
2011. g. 08.09.
Reģ. Nr. 539/2011



6.3.23. Rūjienas novada pašvaldība



LATVIJAS REPUBLIKAS
RŪJIENAS NOVADA PAŠVALDĪBA

Reģ. Nr. 90009115162

Raiņa iela 3, Rūjiena, Rūjienas novads, LV-4240
tālr. 64263149, 64263706, fakss 64207820
e - pasts rujiena@rujiena.lv; www.rujiena.lv

19.08.2011.
Nr.525/5-4.4

SIA „Geo Consultants”
Olīvu iela 9, Rīga, LV-4240

**Par nosacījumiem un informāciju
Burtnieku novada teritorijas plānojumam**

Atbildot uz Jūsu 16.08.2011. vēstuli Nr. 1350/2011 „Par nosacījumiem Burtnieku novada teritorijas plānojumam”, informējam, ka Rūjienas novada pašvaldībai nav īpašu nosacījumu vai prasību Burtnieku novada teritorijas plānojuma izstrādei.

Informējam, ka Rūjienas novada pašvaldības speciālisti ir izstrādājuši velo maršrutu „Rūjiena- Burtnieki – Olerī – Rūjiena”.

Domes priekšsēdētājs

G.Gladkins

Graudīņa 642207850, 29434944
nadezda.graudina@rujiena.lv

SAŅEMTS
SIA "Geo Consultants"
20.08.2011. g. 15:08
Reģ. Nr. 489/2011

6.3.24. Valkas novada pašvaldība



LATVIJAS REPUBLIKA

VALKAS NOVADA DOME

Semināra iela 9, Valka, Valkas novads, LV-4701, tālr. 64722234, fakss-64707493, E-mail: novads@valka.lv;
Reģ.Nr.90009114839, Noreģinātais konts LV62UNLA0050014277068 A/S „SEB BANKA” Smiltienes filiāle Valkas KAC kods UNLALV2X

Valkā

2011.gada 12.septembrī Nr. 3-18/306

Uz 16.08.2011. Nr.352/2011

SIA „Geo Consultants”
Olīvu iela 9, Rīga, LV-1004

Par Burtnieku novada teritorijas plānojuma izstrādi

Valkas novada dome jau 2011.gada 15.martā nosūtīja Burtnieku novada domei nosacījumus teritorijas plānojuma izstrādei, atbildot uz Burtnieku novada pašvaldības 2011.gada 7.marta vēstuli Nr.10-2/385.

Izstrādājot Burtnieku novada teritorijas plānojumu, lūdzam ņemt vērā novadu kopīgās intereses sekojošos jautājumos:

- Sadarbība dabas aizsardzības objektu apsaimniekošanā un vides aizsardzībā;
- Ceļu infrastruktūras sakārtošana;
- Sabiedriskā transporta tīkla plānošana;
- Sedas upes apsaimniekošana;
- Ugunsdzēsības dienestu sadarbība;
- Tūrisms;
- Ziemeļvidzemes biosfēras rezervāta teritorijas apsaimniekošana.

Priekšsēdētāja vietnieks

I.Siliņš
1.64707490

V. Zariņš

SABĪMETS
SIA "Geo Consultants"
2011.gada 14.septembrī
Reģ.nr. 558/2011

6.3.25. Beverīnas novada pašvaldība



LATVIJAS REPUBLIKA
BEVERĪNAS NOVADA PAŠVALDĪBA

Reģ.Nr.90009115285

"Pagastnāja", Mūrmuiža, Kauguru pagasts, Beverīnas novads, LV-4224, tālr. 64281737, 26413592, fax 64220890,
e-pasts: pasvaldiba@beverina.lv, norēķinu konts LV71UNLA0050014282726 AS "SEB BANKA"

Beverīnas novadā Kauguru pagastā

25.08.2011. Nr.3-8/117

SIA „Geo Consultants”
Olīvu iela 9, Rīga, LV 1004

Par nekustamo īpašumu Beverīnas novadā „Limbēni”

Beverīnas novada pašvaldība apliecina, ka nekustamā īpašuma „Limbēni”, kad. Nr. 9646 003 0225, platība 4,76 plānotā atļautā izmantošana – smilts-grants karjeru ieguves teritorija ir saskaņā ar Brenguļu pagasta teritorijas plānojumu, kurš ar Beverīnas novada domes 2009. gada 30. septembra lēmumu (protokols Nr. 6, 2.§) atstāts spēkā kā Beverīnas novada teritorijā ietilpstošo bijušo vietējo pašvaldību apstiprinātais teritorijas plānojums.

Domes priekšsēdētājs



M.Zvirbulis

Zeltīte Munce 64233423
zeltite.munce@beverina.lv

SAŅEMTS
SIA "Geo Consultants"
20.11.g. 28.08
Reģ.nr. 502/2011



6.3.26. Kocēnu novada pašvaldība



LATVIJAS REPUBLIKA
KOCĒNU NOVADA DOME

Reģistrācijas Nr. 90009114171

Alejas iela 8, Kocēni, Kocēnu pag., Kocēnu nov., LV-4220

Tālrunis 64207690, fakss 64207688, e-pasts: info@kocenunovads.lv

Norēķinu konts: LV25UNLA0050014273854, AS "SEB Banka", kods UNLALV2X

Kocēnu novada Kocēnu pagastā

2011. Nr. 3-14/

Uz 07.03.2011. Nr. 10-2/379

Burtnieku novada pašvaldībai

J. Vintēna ielā 7,
Burtniekos,
Burtnieku pagastā,
Burtnieku novadā,
LV – 4206

**Par Burtnieku novada teritorijas plānojuma
izstrādes uzsākšanu**

Kocēnu novada dome ir iepazinusies ar Burtnieku novada pašvaldības lēmumu par Burtnieku novada teritorijas plānojuma 2012.-2024.gadam izstrādes uzsākšanu.

Informējam, ka Kocēnu novada domei nav iebildumu, pretenziju vai ierosinājumu Burtnieku novada teritorijas plānojuma izstrādei.

Domes priekšsēdētājs

Jānis Olmanis

Gavare 29266757; 64216020

2011. gada 11. marts
Nr. 2/379

6.3.27. Nauksēnu novada pašvaldība

Burtnieku novada pašvaldībai
Jāņa Viničņa ielā 7, Burtniekos
Burtnieku pagastā
Burtnieku novadā, LV-4206

Nosacījumi Burtnieku novada teritorijas plānojuma
izstrādei

Nauksēnu novada pašvaldība iepazīstoties ar iesniegto Burtnieku novada domes 2011.gada 23.februāra sēdes lēmumu Nr.83 „Par Burtnieku novada teritorijas plānojuma 2012.-2024.gadam izstrādi”, lūdz Burtnieku novada teritorijas plānojuma izstrādes gaitā ņemt vērā Nauksēnu novada pašvaldības iesniegtos nosacījumus.

spēkā esošais Nauksēnu novada teritorijas plānojums un tā apbūves noteikumi, kuri apstiprināti ar 16.09.2009. Nauksēnu novada domes lēmumu (prot.Nr.7, 6.§) un izdoti kā saistošie noteikumi Nr.4 „Par Nauksēnu novada teritorijas plānojumu”, kas sastāv no Ķoņu pagasta teritorijas plānojuma un Nauksēnu pagasta teritorijas plānojuma;

Nauksēnu novada pašvaldība ar 11.08.2010. Nauksēnu novada domes lēmumu (prot.Nr.10, 4.§) „Par Nauksēnu novada teritorijas plānojuma izstrādes uzsākšanu” ir uzsākusi Nauksēnu novada teritorijas plānojuma 2012.-2023.gadam izstrādi un jāseko līdzī tā izstrādes gaitai

Nauksēnu novada pašvaldība ar 15.07.2010. Nauksēnu novada domes lēmumu (prot.Nr.9, 12.§) „Par Nauksēnu novada attīstības programmas 2012.-2018.gadam izstrādes uzsākšanu” ir uzsākusi Nauksēnu novada attīstības programmas izstrādi un jāseko līdzī tā izstrādes gaitai;

Nauksēnu novada teritorijas plānojumā aizsargjostas gar pašvaldības autoceļiem ir 30m no ceļa ass uz katru pusi un jaunu pieslēgumu veidošanai pie Nauksēnu novada pašvaldības autoceļiem ir nepieciešams saņemt pašvaldības nosacījumus.

M. G. 2011. 07. 21

Naukšēnu novada pašvaldība iesaka:

Iekļaut sadaļu par kaimiņu pašvaldību kopēlām plānošanas teritorijām, kurās ietvert Sedas upes aizsardzības zonas un ūpei piegukušās teritorijas, paredzot tajās ilgtspējīgas attīstības nodrošināšanu.

Naukšēnu novada pašvaldība lūdz:

ņemt vērā Naukšēnu novada teritorijā esošo nekustamā īpašuma objektu apgrūtinājumu aizsargjoslu teritorijas, kas skar Burtnieku novada teritoriju;

pazīņot par sabiedriskās apspriešanas pasākumiem un apspriešanas laiku un vietu.

Domes priekšsēdētājs



I. Ziments

K. Rokis
64250956



6.4. Pārskata ziņojums par saņemtajiem institūciju atzinumiem

Nr.	Institūcija	Atzinuma izsniegšanas datums un numurs	Atzinums	Institūciju priekšlikumi un rekomendācijas 1.redakcijas pilnveidošanai	Atzīme par institūciju prasību izpildi
1.	SIA „BITE Latvija”	11.06.2012 Nr.LV4000-31	Pozitīvs bez piebīdēm		
2.	VSIA „ZM Nekustamie ģpašumi”	12.06.2012 Nr.V2-5/64	Pozitīvs bez piebīdēm		
3.	VAS „Latvijas valsts ceļi” Vidzemes reģ. Valmieras nod.	12.06.2012 Nr.4.5.1.-117	Pozitīvs bez piebīdēm		
4.	SIA „Latvijas mobilais telefons”	14.06.2012 Nr.775/ZN	Pozitīvs ar precizējumiem	TIAN Precizēt 5.5.apakšnod. Elektroniskie sakari un telekomunikācijas noteikto, jo 01.03.2011. MK noteikumi Nr.166 ir grozīti un aktuālā redakcija neatbilst TIAN redakcijai.	5.5.apakšnod. izteikta sekojošā redakcijā: <ol style="list-style-type: none">1. Izbūvējot jaunus vai rekonstruējot esošos telekomunikāciju tīklus, gaisvadu līnijas, kur tas iespējams, nomaina pret pazemes kabeļiem.2. Publiskā mobilo elektronisko sakaru tīkla iekārtas un ar to saistītās inženierkomunikācijas iespēju robežās izvietojamo esošo komunikāciju, elektroapgādes tīklu, autoceļu un maģistrālo ielu tuvumā (sarkano līniju vai ceļa zemes nodalījuma joslas robežās vai ceļa aizsargjoslā).3. Privātos telekomunikāciju tīklus pieslēdz SIA „Lattelecom” publiskajam tīklam, atbilstoši Sabiedrisko pakalpojumu regulēšanas komisijas tehniskajiem noteikumiem, kuros norādīti tīklu savienošanas nosacījumi.4. Jaunu elektronisko sakaru tīklu ierīkošanu, būvniecību, esošo rekonstrukciju vai demontāžu, veic atbilstoši Vispārīgajiem būvnoteikumiem tiktāl, ciktāl tie nav pretrunā ar 01.03.2011. MK noteikumu Nr.166 „Elektronisko sakaru tīklu ierīkošanas un būvniecības kārtība” prasībām vai īpašo būvniecības kārtību, kas paredzēta Būvniecības likuma 6.panta pirmajā daļā noteiktajām būvēm.



Burtnieku novada teritorijas plānojums 2012.-2024.gadam

III Daļa. Pārskats par teritorijas plānojuma izstrādi

Nr.	Institūcija	Atzinuma izsniegšanas datums un numurs	Atzinums	Institūciju priekšlikumi un rekomendācijas 1.redakcijas pilnveidošanai	Atzīme par institūciju prasību izpildi
					5. Nosakot apgrūtinājumus un attēlojot tos zemes robežu plānos, informācija saņemama SIA „Citrus Solutions”, kā arī SIA LMT, SIA Tele 2, un SIA „Bite Latvija”.
				312., 313. un 314.p. ietvertā prasība jebkurā gadījumā sakaru torņu (mastu) izbūvei TN saņemt VAS „LVRTC” nav pamatota	5.5.apakšnod. izteikta jaunā redakcijā, neietverot minēto prasību.
5.	AS „Latvijas valsts meži”	18.06.2012 Nr.4.1-1.2-04x6-224-12-69	Pozitīvs ar nosacījumiem	Paskaidrojuma raksts	
				34.lpp 3.7.nod. ieteicams norādīt, ka darbības derīgo izrakteņu ieguvē jāveic saskaņā ar likumu „Par zemes dzīlēm” un tiem pakārtotajiem MK noteikumiem	Veikti nepieciešamie labojumi paskaidrojuma raksta 3.7.nod.
				48.lpp dabas lieguma zonas „Vidusburtnieks” vietā ir noteikts dabas liegums „Vidusburtnieks”	Veikti nepieciešamie labojumi paskaidrojuma raksta 3.11.3.apakšnod.
				92.lpp minēts velomaršruts apkārt Burtniekam, kas šķērso Rūjas upi, plānojumā jāparedz risinājumi upes šķērsošanai	Saskaņā ar DL „Vidusburtnieks” dabas aizsardzības plānā minēto potenciālās infrastruktūras aprakstu un kartogrāfisko materiālu, šajā vietā, kur tūrisma un izziņas taka šķērso Rūjas upi, ierīkojams gājēju tiltiņš. Tas nav pretrunā ar Teritorijas plānojuma risinājumiem.
				107.lpp un 108.lpp tabulā esošais teksts ir pretrunā ar aprakstu pirms tabulas. Jāizvērtē tabulas nepieciešamība, jo novada atradnes uzskaitītas 5.pielikumā. Atstājot tabulu, jāprecizē teksts, jo Burtnieku novads nav nodrošināts ar smilts un grants atradnēm, lai aizliegtu jaunu ieguves vietu izpēti un attīstību vai esošo paplašināšanu	Plānojuma risinājumu kopsavilkuma sadaļā ietvertā tabula par derīgo izrakteņu atradņu teritorijām ir izņemta un precizēts teksts.



Burtnieku novada teritorijas plānojums 2012.-2024.gadam

III Daļa. Pārskats par teritorijas plānojuma izstrādi

Nr.	Institūcija	Atzinuma izsniegšanas datums un numurs	Atzinums	Institūciju priekšlikumi un rekomendācijas 1.redakcijas pilnveidošanai	Atzīme par institūciju prasību izpildi
				107.lpp precizēt vai visas dabas pamatnes teritorijas ir paredzētas rekreācijai	Precizēts paskaidrojuma raksta teksts nosakot, ka rekreācijai iespējams izmantot arī atsevišķas tam piemērotas dabas pamatnes teritorijas, galvenokārt virszemes ūdensobjektu piekrastē. Atbilstoši TIAN 21.6.apakšnod. noteiktajam Dabas pamatnes teritorijas ir koku vai meža puduris, pļavas, ūdeņi, parki, dārzi un atklāti rekreācijas objekti, t.sk. takas un celiņi, tāpēc tās ir izmantojamas arī rekreācijai.
				109.lpp jāmin Bauņu parks pie īpaši aizsargājamām dabas teritorijām	Īpaši aizsargājamo dabas teritoriju, mikroliegumu un saudzējamo ainavisko teritoriju saraksts papildināts ar dendroloģisko stādījumu „Bauņu parks”
				111.lpp teritorijas maģistrālo inženierkomunikāciju ekspluatācijas aizsargjoslās meža zemēs grafiski attēlot kā meža zemes, nevis dabas pamatnes, jo dabas pamatnes teritorijās ir paredzētas arī rekreācijas funkcijām.	Vairākos TIAN punktos precizēts, ka dabas pamatnes teritorijas neatrodas aizsargjoslās meža zemēs.
				156.lpp pielikumā esošajai shēmai nav pareizs virsraksts	Paskaidrojuma raksta 9.pielikumā nomainīts virsraksts uz DL „Vidusburtnieks” funkcionālo zonu shēma.
				160.-162.lpp izvērtēt nepieciešamību pievienot dižkoku sarakstus – saraksti ir nepilnīgi un daudzi potenciālie dižkoki atbilst dižkoku statusam	Paskaidrojuma raksta 10.pielikums precizēts un papildināts atbilstoši Dabas aizsardzības pārvaldes sniegtajiem materiāliem. Atbilstoši labota arī grafiskā daļa
				Grafiskā daļa	
				Matīšu pagastā iezīmēt dendroloģiskā stādījuma „Bauņu parks” teritoriju un noteikt to kā rekreācijas teritoriju (DR)	Matīšu pagastā iezīmēta dendroloģiskā stādījuma „Bauņu parks” teritorija un plānotā (aļautā) izmantošana noteikta kā rekreācijas teritorijas
				Bauņu parks jāattēlo arī plānā arī „Burtnieku novada īpaši aizsargājamo teritoriju un objektu karte”	„Bauņu parks” attēlots arī „Burtnieku novada īpaši aizsargājamo teritoriju un objektu karte”



Burtnieku novada teritorijas plānojums 2012.-2024.gadam

III Daļa. Pārskats par teritorijas plānojuma izstrādi

Nr.	Institūcija	Atzinuma izsniegšanas datums un numurs	Atzinums	Institūciju priekšlikumi un rekomendācijas 1.redakcijas pilnveidošanai	Atzīme par institūciju prasību izpildi
				Plānos (kartēs) jāattēlo paskaidrojuma rakstā minētie ainaviskie ceļi un augstvērtīgu ainavu teritorijas	Grafiskajā daļā attēloti paskaidrojuma rakstā minētie ainaviskie ceļi un augstvērtīgu ainavu teritorijas. Augstvērtīgu ainavu teritorijas, kas izdalītas plānojuma izstrādes laikā, attēlotas tematiskajā kartē paskaidrojuma raksta 4.-3.attēlā.
				Plānos pie Gaujas nav norādīta neviena publiskās pieejas vieta	Novada kopējā un Valmieras pag. plānotās (atļautās) teritorijas izmantošanas plānos norādītas publiskās pieejas vietas Gaujai
				TIAN	
				35.lpp svītrot 97.9.p. vai attiecināt tikai uz apdzīvotām vietām	97.9.p. svītrots.
				36.lpp svītrot 106.8.p. prasību par ceļiem uz publiskām pieejas vietām pie Burtnieku ezera un Gaujas (pie Gaujas plānos nav norādīta neviena publiskās pieejas vieta)	Grafiskā daļā publiskās pieejas vietas pie Gaujas ir parādītas un punkts nav svītrojams.
				46.lpp 222., 223.p. par prasībām dabas takām jābūt ieteikuma raksturam, nevis saistošām prasībām	Galīgajā TIAN redakcijā minētajiem punktiem attiecībā uz dabas taku veidošanu Burtnieku novadā ir ieteikuma raksturs.
				47.lpp 224.p. koku ciršanu ārpus meža reglamentē 02.05.2012. MK noteikumi Nr.309 „Noteikumi par koku ciršanu ārpus meža”	Punktā minētais likuma pants ir spēkā., pievienoti atbilstošie MK noteikumi. Koku izciršanu ārpus meža zemēm reglamentē 02.05.2012. MK noteikumi Nr.309 „Noteikumi par koku ciršanu ārpus meža” un „Meža likuma (24.02.2000.) 8. panta (2) daļā noteikts, ka Burtnieku novada pašvaldība savos saistošajos noteikumos par koku ciršanu ārpus meža ciema teritorijā nosaka zaudējumu atlīdzību par dabas daudzveidības samazināšanu, kā arī šo zaudējumu aprēķināšanas un atlīdzināšanas kārtību. Zaudējumu atlīdzību ieskaita vietējās pašvaldības budžetā.



Burtnieku novada teritorijas plānojums 2012.-2024.gadam

III Daļa. Pārskats par teritorijas plānojuma izstrādi

Nr.	Institūcija	Atzinuma izsniegšanas datums un numurs	Atzinums	Institūciju priekšlikumi un rekomendācijas 1.redakcijas pilnveidošanai	Atzīme par institūciju prasību izpildi
				48.lpp 243.p. aizsardzības prasības aizsargājamiem kokiem nosaka MK noteikumi Nr.264., nevis aizliegta jebkura saimnieciskā darbība.	Ap aizsargājamiem kokiem 10 m rādiusā noteikti saimnieciskā darbības ierobežojumi saskaņā ar MKN Nr. 264 40. un 41.pantiem, lai nodrošinātu to saglabāšanu un to augšanas apstākļus.
				49.lpp 260.p. noteikt, ka grāvji jātīra pēc nepieciešamības, nevis reizi 3 gados	Grāvju un kanālu iztīrīšana notiek pēc nepieciešamības, bet ne retāk kā vienu reizi 3 gados. Par šīs funkcijas nepildīšanu BNP ir tiesības noteikt un iekasēt soda naudu no attiecīgā īpašnieka.
				56.lpp 344.p. pirmais apakšpunkts ir pretrunā ar ceturto apakšpunktu	Punkts izteikts sekojošā redakcijā: Vēja elektrostacijas ar maksimālo jaudu līdz 20 kV, atļauts izvietot ražošanas teritorijās, tehniskās apbūves teritorijās un lauksaimniecības teritorijās, bet ne mazāk kā 20,0 m attālumā no jebkuras dzīvojamās vai publiskās ēkas, izņemot dzīvojamo ēku īpašumā, uz kura atrodas vēja elektrostacija.
				62.lpp 6.3.apakšnod. noteikumus attiecināt tikai uz apdzīvotām vietām	Daļa no apakšnodaļas punktiem attiecas uz visām teritorijām, tāpēc precizēti tie punkti, kas attiecas tikai uz apdzīvotām vietām.
				70.lpp 477.p. nepareizi minēti ĪADT vispārējie aizsardzības un izmantošanas noteikumi – ir spēkā jauni	Īpaši aizsargājamās dabas teritorijas jāapsaimnieko atbilstoši 02.03.1993. likumam "Par īpaši aizsargājamām dabas teritorijām" un 16.03.2010. MK noteikumiem Nr.264 "Īpaši aizsargājamo dabas teritoriju vispārējie aizsardzības un izmantošanas noteikumi", 16.03.2000 likumam "Sugu un biotopu aizsardzības likums" un 30.01.2001. MK noteikumiem Nr.45 "Mikroliegumu izveidošanas, aizsardzības un apsaimniekošanas noteikumi".
				73.lpp 7.3.apakšnod. pie ĪADT jāmin arī „Bauņu parks”	Burtnieku novadā saskaņā ar likumu „Par īpaši aizsargājamām dabas teritorijām” atrodas 11 īpaši aizsargājamās dabas teritorijas: 1. Aizsargājamo ainavu apvidus „Ziemeļgauja” Valmieras pag., 2. Dabas liegums „Burtnieku ezera pļavas” Burtnieku pag., 3. Dabas liegums „Vidusburtnieks” Burtnieku un Vecates pag.,



Nr.	Institūcija	Atzinuma izsniegšanas datums un numurs	Atzinums	Institūciju priekšlikumi un rekomendācijas 1.redakcijas pilnveidošanai	Atzīme par institūciju prasību izpildi
					<p>4. Dabas liegums „Sedas purvs” Ēveles pag.,</p> <p>5. Ģeoloģiskais un ģeomorfoloģiskais dabas piemineklis „Bēršu drumlini” Burtnieku pag.,</p> <p>6. Ģeoloģiskais un ģeomorfoloģiskais dabas piemineklis „Burtnieku smilšakmens atsegumi” Burtnieku pag.,</p> <p>7. Ģeoloģiskais un ģeomorfoloģiskais dabas piemineklis „Ābeļu akmens” Rencēnu pag.,</p> <p>8. Aizsargājamā aleja „Bauņu muižas aleja”, Matīšu pag.,</p> <p>9. Aizsargājamā aleja „Lizdēnu lapegļu aleja”, Rencēnu pag.,</p> <p>10. Aizsargājamā aleja „Rencēnmuižas ozolu aleja”, Rencēnu pag.,</p> <p>11. Aizsargājamais dendroloģiskais stādījums „Bauņu parks” Matīšu pag.</p>
6.	VUGD Vidzemes reģiona brigādes Valmieras daļa	19.06.2012 22/100-90	Pozitīvs ar nosacījumiem	Paskaidrojuma raksts un TIAN	
				9.2.1.nod. paredzēt ugunsdzēsības ūdensapgādes tīklu nodrošināšanu atbilstoši 01.02.2000. MK noteikumu Nr.38 „Noteikumi par Latvijas būvnormatīvu LBN 222-99 „Ūdensapgādes ārējie tīkli un būves”” prasībām (skat. MK noteikumu 2.2.nod., 8.nod. un 9.5.nod.)	TIAN 5.3.apakšnodaļa papildināta ar sekojošu punktu: Ugunsdzēsības ūdensapgādes tīklu nodrošina atbilstoši 01.02.2000. MK noteikumu Nr.38 „Noteikumi par Latvijas būvnormatīvu LBN 222-99 „Ūdensapgādes ārējie tīkli un būves”” prasībām (skat. MK noteikumu 2.2.nod., 8.nod. un 9.5.nod.) Atbilstoši papildināta PR 9.2.1.nod.
				9.2.5.apakšnod. pārsaukt „Ugunsdzēsība un civilā aizsardzība” un papildināt	Veikti nepieciešamie labojumi un papildinājumi paskaidrojuma raksta 9.2.5.apakšnod.
				Paredzēt ugunsdzēsības tehnikai paredzēto piebrauktuvju, iebrauktuvju un caurbrauktuvju nodrošināšanu pie dažāda veida būvēm vai to grupām atbilstoši 28.06.2011. MK noteikumu Nr.498 „Noteikumi par Latvijas būvnormatīvu LBN 201-10 „Būvju ugunsdrošība”” prasībām (skat. MK noteikumu 3.2.nod.)	TIAN 11.2.apakšnod. papildināta ar sekojošu punktu: Paredzēt ugunsdzēsības tehnikai paredzēto piebrauktuvju, iebrauktuvju un caurbrauktuvju nodrošināšanu pie dažāda veida būvēm vai to grupām atbilstoši 28.06.2011. MK noteikumu Nr.498 „Noteikumi par Latvijas būvnormatīvu LBN 201-10 „Būvju ugunsdrošība”” prasībām (skat. MK noteikumu 3.2.nod.).



Nr.	Institūcija	Atzinuma izsniegšanas datums un numurs	Atzinums	Institūciju priekšlikumi un rekomendācijas 1.redakcijas pilnveidošanai	Atzīme par institūciju prasību izpildi
				<p>Sadarbībā ar VUGD plānot ugunsdzēsības un glābšanas dienestu un civilās aizsardzības vienību izveidi, lai nodrošinātu 03.02.2004. MK noteikumu Nr.61 „Kārtība, kādā Valsts ugunsdzēsības un glābšanas dienests veic un vada ugunsgrēku dzēšanu un glābšanas darbus” (sk. 5.2. un 5.3.apakšpunktu prasības)</p> <p>Paredzēt ugunsdrošības ugunsdzēsības un glābšanas dienestu izveidi, atbilstoši 11.11.2003. MK noteikumu Nr.639 „Iestāžu, organizāciju un komercsabiedrību ugunsdrošības, ugunsdzēsības un glābšanas dienestu izveidošanas kārtība” standartiem, 03.08.2004. MK noteikumos Nr.674 „Noteikumi par sprādzienbīstamiem, ugunsbīstamiem un īpaši svarīgiem objektiem, kuros izveidojami ugunsdrošības, ugunsdzēsības un glābšanas dienesti” klasificētajiem objektiem</p> <p>Paredzēt ierobežojumus, kas saistīti ar potenciālajām palu un plūdu laikā appludināmajām teritorijām un pretplūdu pasākumiem saskaņā ar likumu „Par pašvaldībām”</p>	<p>3.1.apakšnod. papildināta ar sekojošu punktu: Sadarbībā ar VUGD plānot ugunsdzēsības un glābšanas dienestu un civilās aizsardzības vienību izveidi, lai nodrošinātu 03.02.2004. MK noteikumu Nr.61 „Kārtība, kādā Valsts ugunsdzēsības un glābšanas dienests veic un vada ugunsgrēku dzēšanu un glābšanas darbus” (sk. 5.2. un 5.3.apakšpunktu prasības)</p> <p>3.1.apakšnod. papildināta ar sekojošu punktu: Paredzēt ugunsdrošības ugunsdzēsības un glābšanas dienestu izveidi, atbilstoši 11.11.2003. MK noteikumu Nr.639 „Iestāžu, organizāciju un komercsabiedrību ugunsdrošības, ugunsdzēsības un glābšanas dienestu izveidošanas kārtība” standartiem, 03.08.2004. MK noteikumos Nr.674 „Noteikumi par sprādzienbīstamiem, ugunsbīstamiem un īpaši svarīgiem objektiem, kuros izveidojami ugunsdrošības, ugunsdzēsības un glābšanas dienesti” klasificētajiem objektiem.</p> <p>TIAN 8.1.apakšnod. papildināta ar sekojošu punktu: BNP nepieciešams izstrādāt un apstiprināt saistošos noteikumus par potenciālajām palu un plūdu laikā appludināmajām teritorijām un pretplūdu pasākumiem. Plānojuma Grafiskajā daļā ir precizētas teritorijas ar applūduma varbūtību 10%. Jauna apbūve šajās teritorijās, neveicot inženiertehniskās sagatavošanas darbus, nav pieļaujama. Pretplūdu pasākumu veikšana nav teritorijas plānojuma uzdevums.</p>



Burtnieku novada teritorijas plānojums 2012.-2024.gadam

III Daļa. Pārskats par teritorijas plānojuma izstrādi

Nr.	Institūcija	Atzinuma izsniegšanas datums un numurs	Atzinums	Institūciju priekšlikumi un rekomendācijas 1.redakcijas pilnveidošanai	Atzīme par institūciju prasību izpildi
				<p>Paredzēt novada teritorijā esošajos objektos strādājošo un paaugstinātas bīstamības zonās dzīvojošo cilvēku apziņošanas sistēmu izveidi avārijas vai ārkārtējo situāciju gadījumā saskaņā ar „Civilās aizsardzības likumu”</p>	<p>3.1.apakšnod. papildināta ar sekojošu punktu: Paredzēt novada teritorijā esošajos objektos strādājošo un paaugstinātas bīstamības zonās dzīvojošo cilvēku apziņošanas sistēmu izveidi avārijas vai ārkārtējo situāciju gadījumā saskaņā ar „Civilās aizsardzības likumu”</p>
				<p>Paredzēt rūpniecisko avārijas riska samazināšanas pasākumus. Novērtējot rūpniecisko avāriju risku, plānot un izpildīt riska samazināšanas pasākumus atbilstoši 19.07.2005. MK noteikumu Nr.532 „Noteikumi par rūpniecisko avāriju riska novērtēšanas kārtību un riska samazināšanas pasākumiem” prasībām</p>	<p>Bija iekļauts jau 8.3.apakšnod. Paaugstināta riska teritorijas raksturo palielināta avārijas vai nevēlamā procesa varbūtība vai atkārtotā biežums, seku apjoms un zaudējumi, ko izsaka šādās kategorijās:</p> <ul style="list-style-type: none">• cilvēku veselības vai dzīvības apdraudējums;• materiālie zaudējumi;• kaitējums vai nevēlamas pārmaiņas vidē. <p>Atsevišķu objektu būvniecībai vai atsevišķu darbību veikšanai, kuru īstenošana var izraisīt tiešas vai netiešas pārmaiņas videi, pirms to uzsākšanas, ir jāveic ietekmes uz vidi sākotnējais izvērtējums saskaņā ar 14.10.1998. likuma „Par ietekmes uz vidi novērtējumu” (turpmāk tekstā IVNL) 8. un 10. pantu.</p> <p>Rūpniecisko avāriju riska objektiem veic rūpniecisko avāriju riska novērtējumu normatīvo aktu noteiktajā kārtībā (MK 19.07.2005. noteikumi Nr.532 „Noteikumi par rūpniecisko avāriju riska novērtēšanas kārtību un riska samazināšanas pasākumiem”) un nosaka drošības aizsargjoslas.</p> <p>Paaugstināta riska objektus, kā arī citus objektus, kas var palielināt rūpniecisko avāriju risku vai šādu avāriju sekas, var rekonstruēt un renovēt, ja tā rezultātā netiek palielināts rūpnieciskais avārijas risks vai avārijas sekas.</p> <p>TIAN nosaka prasību, ka rūpnieciskā zona no publisko un dzīvojamo apbūvju zonām atdalāma ar vismaz 100 m platu, parka, parkmeža vai meža joslu.</p>



Nr.	Institūcija	Atzinuma izsniegšanas datums un numurs	Atzinums	Institūciju priekšlikumi un rekomendācijas 1.redakcijas pilnveidošanai	Atzīme par institūciju prasību izpildi
					Gaisa kuģu lidojumiem potenciāli bīstamie objekti, t.sk. sprādzienbīstamie, papildus prasības un kārtība šo objektu būvniecībai, ierīkošanai, izvietojumam un apzīmēšanai, noteikta LR likuma "Par aviāciju" 41. pantā. Ugunsgrēka riska teritorijas Burtnieku novadā ir meža un purvu izstrādes, kā arī kūdras ieguves vietas vai lauksaimniecības zemes, kam raksturīga paaugstināta ugunsgrēka izcelšanās varbūtība, kā rezultātā tiek nodarīti lieli materiālie zaudējumi un kaitējums videi.
7.	LR VM Veselības inspekcija	20.06.2012 Nr.12	Pozitīvs ar precizējumiem	Paskaidrojuma raksta 5.4.4.apakšnod. par peldūdus kvalitāti jāatsaucas uz 10.01.2012. MK noteikumiem Nr.38 „Peldvietas izveidošanas un uzturēšanas kārtība”	Veikti nepieciešamie labojumi un papildinājumi paskaidrojuma raksta 5.4.4.apakšnod.
8.	AS „Latvijas Gāze”	26.06.2012 Nr.27.4-1/2035	Pozitīvs ar nosacījumiem	Grafiskā daļa Grafiskajos materiālos nepieciešams attēlot Burtnieku novadā esošos vidējā spiediena (P<0.4. MPa un P<0.01 MPa) un zemā spiediena (P<0.005 MPa) gāzesvadus un to iekārtas Grafiskajos materiālos zemesgabaliem mainīt zonējumu „Savrupmāju dzīvojamās apbūves teritorijas”(DzS), ievērojot „Aizsargjoslu likuma” prasības, jo drošības aizsargjoslu zonā nav iespējama būvniecība.	Attēloti visi esošie gāzes vadi Aizsargjoslas teritorijā zonējums mainīts
				TIAN un Grafiskā daļa 18.5.2.apakšnod. 869.p. pārvades gāzesvadam Vireši – Tallina DN 700 mm noteikt 150 m platu drošības aizsargjoslu saskaņā ar Aizsargjoslu likuma 32. ² panta 2.daļu	TIAN 18.5.2.apakšnod. punkts izteikts sekojoši: Ap magistrālo gāzes vadu Vireši –Tallina (gāzesvada spiediens P>1,6 MPa) noteikta drošības aizsargjosla – 150m (DN 700 mm). Veikti nepieciešamie labojumi Grafiskajā daļā



Burtņieku novada teritorijas plānojums 2012.-2024.gadam

III Daļa. Pārskats par teritorijas plānojuma izstrādi

Nr.	Institūcija	Atzinuma izsniegšanas datums un numurs	Atzinums	Institūciju priekšlikumi un rekomendācijas 1.redakcijas pilnveidošanai	Atzīme par institūciju prasību izpildi
				18.5.2.nod. papildināt ar informāciju par drošības aizsargjoslu ap pārvades gāzesvada atzaru DN 150 mm uz GRS „Valmiera-2”, šajā gadījumā nosakot 75 m platu drošības aizsargjoslu.	TIAN 18.5.2.apakšnod. papildināta ar punktu : Ap pārvades gāzesvada atzaru DN 150 mm uz GRS „Valmiera-2”, 75 m platu drošības aizsargjoslu; Veikti nepieciešamie labojumi Grafiskajā daļā.
9.	VAS „Latvijas Valsts radio un televīzijas centrs”	27.06.2012 Nr.60AD00.2/ 578	Pozitīvs ar piebīdēm	Informācijai Perspektīvā Burtņieku novadā tiek plānota LVRTC elektronisko sakaru infrastruktūras izbūve gar autoceļiem maršrutā no Bērzaines līdz Matīšiem ar ieeju Matīšos pa valsts reģionālo autoceļu P16 un turpinājumu pa ielām līdz Matīšu centram.	Pieņemts zināšanai. Papildināta paskaidrojuma raksta 9.5.nod.
				TIAN Ietvert prasību, ka plānojot autoceļu un ielu rekonstrukciju vai remontdarbus maršruta posmos, kur paredzēta LVRTC elektronisko sakaru infrastruktūras izbūve, jāinformē LVRTC un jāpieprasa tehniskie noteikumi	TIAN 11.1.apakšnod. papildināta ar punktu: Plānojot autoceļu un ielu rekonstrukciju vai remontdarbus maršruta posmos, kur paredzēta LVRTC elektronisko sakaru infrastruktūras izbūve, jāinformē LVRTC un jāpieprasa tehniskie noteikumi.
				Ielās un gar autoceļiem, kur nebūs paredzēta elektronisko sakaru komunikāciju ierīkošana, LVRTC sniegs informāciju, ka darbu veikšanai šajos objektos netiek izvirzīti tehniskie noteikumi	TIAN 11.1.apakšnod. papildināta ar punktu: Ielās un gar autoceļiem, kur nebūs paredzēta elektronisko sakaru komunikāciju ierīkošana, LVRTC sniegs informāciju, ka darbu veikšanai šajos objektos netiek izvirzīti tehniskie noteikumi.
10.	LR VARAM Dabas aizsardzības pārvalde	28.06.2012 Nr.4.8/67/201 2-N	Pozitīvs ar nosacījumiem	Paskaidrojuma raksts un Vides pārskats Aprakstot Burtņieku ezera ekoloģiskās problēmas, būtu jāmin un jānovērtē 20.gs. 20.-tajos gados notikusī ezera līmeņa pazemināšana par 1,0 – 1,5 m	Veikti nepieciešamie labojumi un papildinājumi paskaidrojuma raksta 3.10.nod.



Burtņieku novada teritorijas plānojums 2012.-2024.gadam

III Daļa. Pārskats par teritorijas plānojuma izstrādi

Nr.	Institūcija	Atzinuma izsniegšanas datums un numurs	Atzinums	Institūciju priekšlikumi un rekomendācijas 1.redakcijas pilnveidošanai	Atzīme par institūciju prasību izpildi
				Atbilstoši likuma „Par Ziemeļvidzemes biosfēras rezervātu” aktuālajai redakcijai ieteicams lietot ZBR ainavu aizsardzības zonu numurus, bet ne īpašvārdus	Veikti nepieciešamie labojumi un papildinājumi paskaidrojuma raksta 3.11.1.apakšnod. un teksta daļās, kur aprakstītas ZBR zonas, kā arī veikti labojumi 3.-6.attēlā.
				31.lpp kļūdaini minēts Devona sistēmas biežums	Veikti nepieciešamie labojumi paskaidrojuma raksta 3.4.nod.
				46.lpp gramatiski pareizi jāraksta „biosfēras”	Precizēts.
				47.lpp pirmo reizi minot ZBR AEP, nav pareizi izteikta AEP būtība.	Precizēts teksts paskaidrojuma raksta 3.11.1.apakšnod.
				106.lpp nepareizi minēts Ēdoles ciems, jālabo un jāpārbauda apdzīvoto vietu nosaukumi.	Precizēts.
				Paskaidrojuma raksts un Grafiskā daļa	
				Jākorrigē Sedas upes aizsargjoslas robeža atbilstoši „Aizsargjoslu likuma” 7.pantā un 03.06.2008 MK noteikumu Nr.406 „Virszemes ūdensobjektu aizsargjoslu noteikšanas metodika” 6.p. prasībām	Aizsargjoslas koriģētas atbilstoši „Aizsargjoslu likuma” prasībām
				Nepieciešams precizēt applūstošo teritoriju robežas Gaujas ielejā atbilstoši lietotajai mēroga noteiktībai (M 1:10 000)	Precizēts
				Atbilstoši jākorrigē Kaiju ciema teritorijā atļautā Mežaparku dzīvojamā apbūves teritorija (DzM), izslēdzot ārā teritorijas AAA „Ziemeļgauja” regulējamā režīma zonā, applūstošās teritorijas un teritorijas, kas atrodas līdz 100 m platā joslā pretim Gaujas meandra ārmalai, kur iespējamo apbūvi apdraudētu upes sānu erozija	Koriģēta atļauta izmantošana izslēdzot ārā Mežaparka teritoriju no AAA „Ziemeļgauja” regulējamā režīma zonā,



Burtnieku novada teritorijas plānojums 2012.-2024.gadam

III Daļa. Pārskats par teritorijas plānojuma izstrādi

Nr.	Institūcija	Atzinuma izsniegšanas datums un numurs	Atzinums	Institūciju priekšlikumi un rekomendācijas 1.redakcijas pilnveidošanai	Atzīme par institūciju prasību izpildi
				<p>Plānojuma kartes un teksta pielikumā esošo dabas pieminekļu sarakstu nepieciešams papildināt ar vairākiem dižakmeņiem un aizsargājamo koku – dižkoku ierakstiem atbilstoši 16.03.2010 MK noteikumu Nr.264 „Īpaši aizsargājamo dabas teritoriju vispārējie aizsardzības un izmantošanas noteikumi” 38.1. un 38.2.apakšpunktiem</p> <p>Tabulas teksta daļa un kartes sasaistāmas, izmantojot numerāciju, lai ikviens dabas piemineklis būtu precīzi identificējams.</p>	Plānotās atļautās izmantošanas kartes papildinātas ar dabas pieminekļiem un dižakmeņiem
				Viens no Latvijas izcilākajiem dižkokiem – Rietekļa paeglis – ir iezīmēts nepareizā vietā (nobīde ap 250 m)	iezīmēts pēc koordinātēm
				Dabas pieminekļi – alejas un Bauņu parks iezīmējumi plānotās (atļautās) izmantošanas kartēs atbilstoši lietotajai mēroga noteiktībai (M 1:10 000).	iezīmēti atbilstoši mērogam.
				Bauņu parkam ieteicams mainīt plānoto (atļauto) izmantošanu no mežu teritorijas (M) uz rekreācijas teritoriju (DR).	Mainīta plānotā (atļautā) izmantošana.
				Vietējās nozīmes kultūras pieminekļu sarakstu un attēlojumu plānos ieteicams papildināt ar novada teritorijā esošajiem vairākiem verstu stabiem un robežakmeņiem.	<p>Paskaidrojuma raksta 13.pielikums „pašvaldības nozīmes aizsargājami kultūrvēsturiskie objekti” netiek papildināts.</p> <p>Paskaidrojuma raksta 10.pielikums „Dabas pieminekļu – aizsargājamo koku (dižkoku) un dižakmeņu saraksts” papildināts ar dižakmeņiem.</p>



Burtnieku novada teritorijas plānojums 2012.-2024.gadam

III Daļa. Pārskats par teritorijas plānojuma izstrādi

Nr.	Institūcija	Atzinuma izsniegšanas datums un numurs	Atzinums	Institūciju priekšlikumi un rekomendācijas 1.redakcijas pilnveidošanai	Atzīme par institūciju prasību izpildi
				Plānos ieteicams iezīmēt jaunizbūvētās mežsaimniecības ceļu trases, kā arī attēlot ar Sosnovska latvāņiem invadētās platības.	Iezīmēti mežsaimniecības ceļi Sosnovska latvāņiem invadētās platības attēlotas pašreizējās situācijas plānos. Šādas teritorijas netiek plānotas, tāpēc nav attēlotas teritorijas plānotās (aļļautās) izmantošanas plānos
				Plānojumā nepieciešams iestrādāt ZBR AEP risinājumus, izdalot sekojošas vērtīgas teritorijas Burtnieku novadā: <ul style="list-style-type: none"> • starptautiskas nozīmes mežus un mitrāju ekoloģisko koridora Seda - Ziemeļu purvi pamatelementi un buferzonas; • kultūrvēsturiski un estētiski vērtīgas ainavas; • migrējošiem putniem nozīmīgas lauksaimniecībā izmantojamo zemju platības 	Precizēts un iestrādāts plānojuma Paskaidrojumu raksta 4.1.3.nod.
				Plānojumā nepieciešams iestrādāt ZBR AEP ainavu aizsardzības prasības - lauku apbūves teritorijas (LA) Bauņu ciema apkārtnē vietās, kas AEP definētas kā migrējošiem putniem nozīmīgas teritorijas, nomaināmas ar plānoto (aļļauto) izmantošanu – lauku zemju teritorijas (L)	Netiek iestrādātas
				Paskaidrojuma raksts un TIAN	
				Plānojumā nepieciešams iestrādāt sekojošas ZBR AEP ainavu aizsardzības prasības – lai nodrošinātu AEP izdalīto starptautiskas nozīmes mežu un mitrāju ekoloģiskā koridora Seda-Ziemeļu purvi pamatelementu bioloģiski vērtīgo mežu vecuma struktūras saglabāšanu un atbilstoši Bioloģiskās daudzveidības nacionālajai programmai, valstij piekrītošs mežos noteikt sekojošu prasību: starptautiskas nozīmes mežu un mitrāju koridoros, vismaz 10% no mežaudzēm katrā kadastra vienība un mežu kvartālā, kura	TIAN 21.4.apakšnod. 8.p. Citi izmantošanas noteikumi papildināts: Lai nodrošinātu AEP izdalīto starptautiskas nozīmes mežu un mitrāju ekoloģiskā koridora Seda-Ziemeļu purvi pamatelementu bioloģiski vērtīgo mežu vecuma struktūras saglabāšanu un atbilstoši Bioloģiskās daudzveidības nacionālajai programmai, valstij piekrītošs mežos noteikt sekojošu prasību: starptautiskas nozīmes mežu un mitrāju koridoros, vismaz 10% no mežaudzēm katrā kadastra vienība un mežu kvartālā, kura



Burtņieku novada teritorijas plānojums 2012.-2024.gadam

III Daļa. Pārskats par teritorijas plānojuma izstrādi

Nr.	Institūcija	Atzinuma izsniegšanas datums un numurs	Atzinums	Institūciju priekšlikumi un rekomendācijas 1.redakcijas pilnveidošanai	Atzīme par institūciju prasību izpildi
				<p>programmai, teritorijas plānojumā vēlams iekļaut sekojošu normu:</p> <p>starptautiskas nozīmes mežu un mitrāju koridoros, vismaz 10% no mežaudzēm kadastra vienībā un mežu kvartālā, kura platība pārsniedz 10 ha, tiek apsaimniekotas kā galveno mērķi izvirzot bioloģiskās daudzveidības saglabāšanu, t.i., veicot meža izstrādi, vismaz 10% platības saglabājamās pieaugušās un pāraugušās mežaudzes. Saglabājot mežaudzes, priekšroka dodama priežu audzēm ar vismaz 150 g. vecu koku klātbūtni sastāvā, platlapju audz., kā arī melnalkšņu un bērzu audz. uz mitrām augsnēm. Saglabātās platības var tikt izstrādātas, kad cita platība šajā kadastrā vai kvartālā sasniedz pieaugušās mežaudzes rādītājus</p>	<p>platība pārsniedz 10 ha, tiek apsaimniekotas kā galveno mērķi izvirzot bioloģiskās daudzveidības saglabāšanu, t.i., veicot meža izstrādi, vismaz 10% platības saglabājamās pieaugušās un pāraugušās mežaudzes. Saglabājot mežaudzes, priekšroka dodama priežu audzēm ar vismaz 150 gadus vecu koku klātbūtni sastāvā, platlapju audzēm, kā arī melnalkšņu un bērzu audzēm uz mitrām augsnēm. Saglabātās platības var tikt izstrādātas, kad cita platība atbilstošajā kadastrā vai kvartālā sasniedz pieaugušās mežaudzes rādītājus.</p>
11.	Valsts zemes dienests	29.06.2012 Nr.10-07/144924	Negatīvs	Grafiskā daļa <p>Grafiskajā daļā attēlotajām aizsargjoslām apgrūtinājumu klasifikācijas kodi nav norādīti. Pagastu plānotās izmantošanas vektordatu failos daļai aizsargjoslu robežas neatbilst daudzstūriem, savukārt failā aizsargjoslas.dgn kā daudzstūris nav attēlota Gaujas upes aizsargjosla</p> <p>Dažāda veida autoceļu aizsargjoslas, kā arī virszemes ūdensobjektu aizsargjoslas attēlotas vienā datu līmenī, nevis katrs aizsargjoslu veids izvietots unikālajā datu līmenī. Tāpat vienā datu līmenī attēlotas drošības aizsargjoslas gar gāzesvadu un gāzes regulēšanas staciju</p>	<p>Norādīti klasifikācijas kodi un aizsargjoslu robežas apvienotas.</p> <p>Salikti dažādi līmeņi katra tipa aizsargjoslai.</p>



Burtņieku novada teritorijas plānojums 2012.-2024.gadam

III Daļa. Pārskats par teritorijas plānojuma izstrādi

Nr.	Institūcija	Atzinuma izsniegšanas datums un numurs	Atzinums	Institūciju priekšlikumi un rekomendācijas 1.redakcijas pilnveidošanai	Atzīme par institūciju prasību izpildi
				ZBR (un teritorijas funkcionālo zonu) robežas neatbilst likumā par Ziemeļvidzemes biosfēras rezervātu noteiktajām robežām	ZBR funkcionālo zonu robežas precizētas atbilstoši normatīvajos aktos noteiktajam.
				Dabas lieguma „Sedas purvs” teritorija neatbilst 15.06.1999. MK noteikumos Nr.212 „Noteikumi par dabas liegumiem” noteiktajām dabas lieguma robežām	Dabas lieguma teritorijas robeža precizēta atbilstoši normatīvajos aktos noteiktajam.
				Dabas lieguma „Burtņieka ezera pļavas” robeža atšķiras no Valsts zemes dienesta rīcībā esošajiem Dabas aizsardzības pārvaldes datiem	Dabas lieguma teritorijas robeža precizēta atbilstoši normatīvajos aktos noteiktajam.
				Atbilstoši „Teritorijas attīstības plānošanas likuma” 33.pantam un „Apgrūtināto teritoriju informācijas sistēmas likumam”, apgrūtinātās teritorijas un aizsargjoslas attīstības plānošanas dokumentos jāattēlo saskaņā ar 04.10.2011. MK noteikumu Nr.754 „Apgrūtināto teritoriju informācijas sistēmas izveides, uzturēšanas un informācijas aprites kārtība” 2.pielikumu.	Apgrūtinātās teritorijas un aizsargjoslas attēlotas atbilstoši normatīvajos aktos noteiktajam.
12.	AS „Latvijas valsts meži” Austrumvidzemes mežsaimniecība	04.07.2012 Nr.4.1-1.2- 05bn-221-12- 145	Pozitīvs ar precizējumiem	TIAN 46.lpp 222. un 223.p. jāparedz kā ieteikuma rakstura, nevis saistošas prasības 49.lpp 260.p. noteiktais ir jāmaina, paredzot, ka grāvji jātīra pēc nepieciešamības, nevis reizi 3 gados	TIAN minētās prasības attiecībā uz dabas taku izveidi Burtņieku novadā ir ar ieteikuma raksturu TIAN noteikts, ka grāvju un kanālu tīrīšana notiek pēc nepieciešamības, bet ne retāk kā reizi 3 gados. Par šīs funkcijas nepildīšanu Burtņieku novada pašvaldībai ir tiesības noteikt un iekasēt soda naudu no attiecīgā īpašnieka.



Burtņieku novada teritorijas plānojums 2012.-2024.gadam

III Daļa. Pārskats par teritorijas plānojuma izstrādi

Nr.	Institūcija	Atzinuma izsniegšanas datums un numurs	Atzinums	Institūciju priekšlikumi un rekomendācijas 1.redakcijas pilnveidošanai	Atzīme par institūciju prasību izpildi
13.	AS „Latvenergo”	04.07.2012 Nr.01VL00-13/4528	Pozitīvs ar piebildēm	TIAN Papildināt 3.4.apakšnod. 144.p., tajā iekļaujot sekojošu apakšpunktu Jaunveidojamās vai esošās zemes vienības, kas paredzētas tikai inženiertehniskās apgādes tīklu un būvju izvietojumam, platība var būt mazāka par apbūves noteikumos noteikto minimālo platību. Šādā gadījumā zemes vienību veido atbilstoši konkrētā objekta izvietojuma un apsaimniekošanas nepieciešamībai	Līdzīgas prasības jau bija noteiktas 3.4.apakšnod.: Minimālo zemes vienību platību prasības nav attiecināmas uz atsevišķiem tehniskiem objektiem kā sakaru torņi, antenu masti, dūmeņi, skatu torņi, stabi, transformatoru apakšstacija, sūkņu stacija, skvēri, kioski (līdz 15m ²) u.c. – šajos gadījumos minimālo platību nosaka, lai objekts varētu funkcionēt un tas pilnībā iekļautu tam nosakāmo aizsargjoslu un nodrošinātu visu ar tā apkalpošanu un piekļūšanu nepieciešamo zemes platību. 3.4.apakšnod papildināta ar punktu: Jaunveidojamās vai esošās zemes vienības, kas paredzētas tikai inženiertehniskās apgādes tīklu un būvju izvietojumam, platība var būt mazāka par apbūves noteikumos noteikto minimālo platību. Šādā gadījumā zemes vienību veido atbilstoši konkrētā objekta izvietojuma un apsaimniekošanas nepieciešamībai, iekļaujot aizsargjoslu, ja tāda nosakāma saskaņā ar „Aizsargjoslu likumu”.
	AS „Sadales tīkls”	04.07.2012 Nr.01VL00-13/4528	Jānovērs nepilnības	Paskaidrojuma raksts 9.3.nod. „Elektroapgāde” ir atsauce uz spēku zaudējušiem MK noteikumiem Nr.1024. Šo noteikumu vietā pašlaik darbojas 03.04.2012. MK noteikumi Nr.243 „Elektroenerģijas pārvades un sadales būvju būvniecības kārtība”	Veikti nepieciešamie labojumi un papildinājumi paskaidrojuma raksta 9.3.nod.
				Grafiskā daļa Plānojumā nav attēlotas 0.4 kV elektropārvades līnijas	Novadā esošās 0.4 kV elektropārvades līnijas attēlotas Grafiskajā daļā atbilstoši Latvenergo izsniegtajai informācijai



Burtņieku novada teritorijas plānojums 2012.-2024.gadam

III Daļa. Pārskats par teritorijas plānojuma izstrādi

Nr.	Institūcija	Atzinuma izsniegšanas datums un numurs	Atzinums	Institūciju priekšlikumi un rekomendācijas 1.redakcijas pilnveidošanai	Atzīme par institūciju prasību izpildi
				TIAN	
				5.nod. 5.11.apakšnod. 353.p. ir norādīti gadījumi, kad energoapgādes komersants ir tiesīgs saskaņošanas procedūru aizstāt ar zemes īpašnieka informēšanu. Šo gadījumu uzskaitījums ir nepilnīgs (skat. „Enerģētikas likuma” 19.pantu)	5.nod. 5.11.apakšnod. punkts izteikts sekojošā redakcijā: Energoapgādes komersantam ir pienākums saskaņot ar zemes īpašnieku jaunu energoapgādes objektu ierīkošanas nosacījumus, kā arī tiesības saskaņošanas procedūru aizstāt ar zemes īpašnieka informēšanu gadījumos, kas noteikti „Enerģētikas likuma” 19.pantā.
	AS „Latvijas elektriskie tīkli”	04.07.2012 Nr.01VL00-13/4528	Pozitīvs ar piebīdēm	Paskaidrojuma raksts un TIAN	
				9.3.nod. „Elektroapgāde” teikumu: „Burtņieku novadā elektroapgādi nodrošina AS „Latvenergo” koncerns, t.sk. AS „Augstsprieguma tīkls”, AS „Sadales tīkls” un AS „Latvijas elektriskie tīkli” izteikt šādā redakcijā: „Burtņieku novadā elektroapgādi nodrošina AS „Latvenergo” koncerns, t.sk. AS „Sadales tīkls” un AS „Latvijas elektriskie tīkli”	Veikti nepieciešamie labojumi un papildinājumi paskaidrojuma raksta 9.3.nod.
				Būvprojektu un detālplānojumu izstrādāšanai 110 kV elektrolīnijas tuvumā un komunikāciju, ielu/ceļu šķērsojumos ar to, jāsaņem tehniskie noteikumi AS „Latvijas elektriskie tīkli”	15.nod. papildināta ar punktu: Detālplānojumu izstrādāšanai 110 kV elektrolīnijas tuvumā un komunikāciju, ielu/ceļu šķērsojumos ar to, jāsaņem tehniskie noteikumi AS „Latvijas elektriskie tīkli”. 5.1.apakšnod. papildināta ar punktu: Būvprojektu izstrādāšanai 110 kV elektrolīnijas tuvumā un komunikāciju, ielu/ceļu šķērsojumos ar to, jāsaņem tehniskie noteikumi AS „Latvijas elektriskie tīkli”.



Burtņieku novada teritorijas plānojums 2012.-2024.gadam

III Daļa. Pārskats par teritorijas plānojuma izstrādi

Nr.	Institūcija	Atzinuma izsniegšanas datums un numurs	Atzinums	Institūciju priekšlikumi un rekomendācijas 1.redakcijas pilnveidošanai	Atzīme par institūciju prasību izpildi
				Apbūves. Autoceļu, būvdarbu veikšanas, koku ciršanas un citus projektus, kas paredzēti elektrolīnijas tuvumā, jāaskaņo ar AS „Latvijas elektriskie tīkli” Rīgā, Dārziema ielā 86	Jau iekļautas prasības Būvprojektiem, ja tie skar elektrolīniju aizsargjoslas, jāaskaņo ar attiecīgo īpašnieku 330kV, 110kV EPL aizsargjoslās ar AS „Augstspriegumu tīkls” (Dārziema ielā 86, Rīga, t.67725371) un zemsprieguma 0,4kV un vidēja sprieguma 10kv un 20kV EPL aizsargjoslās AS „Sadales tīkls” Ziemeļu reģiona Valmieras nodaļu. Jau iekļautas prasības 5.10.apakšnod., veikts redakcionāls labojums Par darbiem (apbūve, autoceļu, būvdarbu, veikšana, koku ciršana, kas paredzēta elektrolīnijas tuvumā) un kuros paredzēts izmantot celšanas mehānismus, ja tie notiks tuvāk par 30 m no 110 kV un 330 kV EPL vadiem, jāparedz darba veikšanas projekta izstrādāšana un jāaskaņo ar AS „Latvijas elektriskie tīkli” Rīgā, Dārziema ielā 86, tālrunis 67725309.
				Plānojot būvniecību 110 kV gaisvadu elektrolīnijas tuvumā, ēkas, būves un paralēli novietotus ceļus/ielas paredzēt ārpus šīs līnijas aizsargjoslas	5.10.apakšnod. papildināta ar jauniem punktiem: Plānojot būvniecību 110 kV gaisvadu elektrolīnijas tuvumā, ēkas, būves un paralēli novietotus ceļus/ielas paredzēt ārpus šīs līnijas aizsargjoslas
				110 kV gaisvadu elektrolīnijas balstu novietojumu paredzēt ārpus ielu sarkano līniju teritorijām	5.10.apakšnod. papildināta ar jauniem punktiem: 110 kV gaisvadu elektrolīnijas balstu novietojumu paredzēt ārpus ielu sarkano līniju teritorijām
				Plānojot ielu/ceļu šķērsojumus ar 110 kV elektrolīniju, novērtēt nepieciešamību veikt šīs elektrolīnijas rekonstrukciju ar mērķi ievērot nepieciešamos savstarpējos attālumus saskaņā ar Latvijas energostandartu „Gaisvadu elektropārvades līnijas (GL) ar spriegumu 110 – 330 kV” (LEK 135, 2012.gads, 1.izdevums).	5.10.apakšnod. papildināta ar jauniem punktiem: Plānojot ielu/ceļu šķērsojumus ar 110 kV elektrolīniju, novērtēt nepieciešamību veikt šīs elektrolīnijas rekonstrukciju ar mērķi ievērot nepieciešamos savstarpējos attālumus saskaņā ar Latvijas energostandartu „Gaisvadu elektropārvades līnijas (GL) ar spriegumu 110 – 330 kV” (LEK 135, 2012.gads, 1.izdevums)



Burtņieku novada teritorijas plānojums 2012.-2024.gadam

III Daļa. Pārskats par teritorijas plānojuma izstrādi

Nr.	Institūcija	Atzinuma izsniegšanas datums un numurs	Atzinums	Institūciju priekšlikumi un rekomendācijas 1.redakcijas pilnveidošanai	Atzīme par institūciju prasību izpildi
14.	SIA „Lattelecom”	06.07.2012 Nr.9014-1	Pozitīvs ar piebīdēm	Informācijai (plānojot un īstenojot turpmāko novada teritorijas infrastruktūras attīstību)	
				Jaunu dzīvojamo māju un uzņēmējdarbības objektu celtniecības gadījumos, plānojot elektronisko sakaru pakalpojumu nodrošinājumu, nepieciešams sazināties ar SIA „Lattelecom” Līniju risinājumu attīstības sektora vadītāju Jāni Zemnieku, tālr.: 67055647, e-pasts: janis.zemnieks@lattelecom.lv	5.5.nod. ir papildināta un izteikta šādā redakcijā: Jaunu dzīvojamo māju un uzņēmējdarbības objektu celtniecības gadījumos, plānojot elektronisko sakaru pakalpojumu nodrošinājumu, nepieciešams sazināties ar SIA „Lattelecom” Līniju risinājumu attīstības sektora vadītāju Jāni Zemnieku, tālr.: 67055647, e-pasts: janis.zemnieks@lattelecom.lv
				Nosakot apgrūtinājumus zemes gabaliem un attēlojot tos zemes robežu plānos, precīzu informāciju iespējams saņemt SIA „Lattelecom”, adrese: Brēžas iela 3, Valmiera; kontaktpersona: Juris Poika, tālr.: 26553060, e-pasts: juris.poika@lattelecom.lv	5.5.nod. ir papildināta un izteikta šādā redakcijā: Jaunu dzīvojamo māju un uzņēmējdarbības objektu celtniecības gadījumos, plānojot elektronisko sakaru pakalpojumu nodrošinājumu, nepieciešams sazināties ar SIA „Lattelecom” Līniju risinājumu attīstības sektora vadītāju Jāni Zemnieku, tālr.: 67055647, e-pasts: janis.zemnieks@lattelecom.lv
15.	VMD Ziemeļvidzemes virsmežniecība	06.07.2012 Nr.10.7-7/410	Pozitīvs ar nosacījumiem	Paskaidrojuma raksts	
				39.lpp otrās rindkopas daļas tekstu „Valsts meža dienesta Ziemeļvidzemes virsmežniecības Valmieras mežniecība” labot uz „Valsts meža dienesta Ziemeļvidzemes virsmežniecība	Precizēts.
				45.lpp 3.-6.att. nav pareizi iezīmēts ZBR ainavu aizsardzības zona un dabas lieguma „Vidusburtnieks” robeža	Veikti nepieciešamie labojumi paskaidrojuma raksta 3.-6.att. un Vides pārskata 4.-8.att.
				46.lpp 3.-5.tab. „kopējā platība” ieteicams pievienot vārdu „Latvijā” vai arī minēt konkrēto dabas teritorijas platību novadā	Precizēts.



Burtnieku novada teritorijas plānojums 2012.-2024.gadam

III Daļa. Pārskats par teritorijas plānojuma izstrādi

Nr.	Institūcija	Atzinuma izsniegšanas datums un numurs	Atzinums	Institūciju priekšlikumi un rekomendācijas 1.redakcijas pilnveidošanai	Atzīme par institūciju prasību izpildi
				156.lpp pareizais shēmā attēlotā dabas lieguma nosaukums ir „Vidusburtnieks”. Šim liegumam nav apstiprinātas funkcionālās zonas. Tās ir tikai norādītas Dabas aizsardzības plānā un ir rekomendējošas	Paskaidrojuma raksta 9.pielikumā nomainīts virsraksts uz DL „Vidusburtnieks” funkcionālo zonu shēma.
				Grafiskā daļa	
				Tematiskajās kartēs shēmā „Burtnieku novada īpaši aizsargājamo teritoriju un objektu karte” nav attēlots dendroloģiskais stādījums „Bauņu parks” un dabas piemineklis „Ābeļu akmens”	Attēlotas gan tematiskajā kartē, gan plānotās (aļautās) izmantošanas plānā.
				Neprecīzi attēlota ZBR ainavu aizsardzības zonas un dabas lieguma „Vidusburtnieks” robeža	Precizēta robežas.
				TIAN un Grafiskā daļa	
				106.lpp 6.tab. nav minēts grafiskajā daļā „Plānotā (aļautā) teritorijas izmantošana” attēlotās ūdensteces – Ostermaņu strauts, Veites strauts, Vīburupe, Šūnupe, Ančupīte, Strenčupīte un Melleupe. Tabulā minētā Pēkšēnupīte neatrodas Burtnieku novadā	Papildināts, bet ūdens teces, kas īsākas par 10 km var nenosaukt.
				6.tab. Briedes upei norādīta 50 m aizsargjosla, bet jābūt vismaz 100 m	Precizēts
				6.tab. minētās trīs upes (Pinte, Pikātu upīte un Budze) faktiski dabā ir viena upe ar dažādiem nosaukumiem	Precizēts



Burtnieku novada teritorijas plānojums 2012.-2024.gadam

III Daļa. Pārskats par teritorijas plānojuma izstrādi

Nr.	Institūcija	Atzinuma izsniegšanas datums un numurs	Atzinums	Institūciju priekšlikumi un rekomendācijas 1.redakcijas pilnveidošanai	Atzīme par institūciju prasību izpildi
				<p>13.06.2008. MK rīkojuma Nr.328 1.pielikumā ūdenstecēm Aunupīte, Austras strauts, Budze, Drona, minēts lielāks garums nekā 6.tab., bet ūdenstecēm Ošupīte, Timba minēts mazāks garums. Nepieciešams precizēt pareizo garumu šīm ūdenstecēm, jo tas var mainīt minimālo virszemes ūdensobjekta aizsargjoslas platumu 10 vai 50 m. Jaunākie šo ūdensteču garumi minēti Paskaidrojuma raksta 1.pielikumā</p>	<p>Informācijas avoti var būt dažādi, ir Gaujas upju baseina apgabala apsaimniekošanas plāns, VZD datu bāzes, MK noteikumi u.c. Tiek norādīts informācijas avots un informācija precizēta. Ūdensteču garumi precizēti atbilstoši 13.06.2008. MK rīkojuma Nr.328 1.pielikumā iekļautajai informācijai.</p>
				Vides pārskata projekts	
				45.lpp 4.15.nod. otrās rindkopas daļas tekstu „Valsts meža dienesta Ziemeļvidzemes virsmežniecības Valmieras mežniecība” izteikt redakcijā „Valsts meža dienesta Ziemeļvidzemes virsmežniecība”	Precizēts.
				49.lpp 4-14.tab. slejā „kopējā platība” minētās platības neatbilst 4.-13.tab. norādītajām. 4.-13.tab. 5. un 6. rindas kategorijas apvienojamas	Precizēts. 4.-14.tabulā norādītas minēto ĪADT kopējās platības Latvijā, nevis Burtnieku novadā. 4.-13.tabulā apvienotas mikroliegumu un to buferzonu platības.
				4.-8.att. nav pareizi iezīmēta ZBR ainavu aizsardzības zona un dabas lieguma „Vidusburtnieks” robeža	Veikti nepieciešamie labojumi Vides pārskata 4.-8.att.
				127.-129.lpp 7.pielikumā 4.rindā minētās platības atbilst visai Latvijas teritorijai, nevis tikai Burtnieku novadam	Attiecīgā tabulas kolonna precizēta.



Burtņieku novada teritorijas plānojums 2012.-2024.gadam

III Daļa. Pārskats par teritorijas plānojuma izstrādi

Nr.	Institūcija	Atzinuma izsniegšanas datums un numurs	Atzinums	Institūciju priekšlikumi un rekomendācijas 1.redakcijas pilnveidošanai	Atzīme par institūciju prasību izpildi
				131.lpp Pareizais shēmā attēlotā dabas lieguma nosaukums ir „Vidusburtnieks”. Šim liegumam nav apstiprinātas funkcionālās zonas. Tas ir tikai norādītas Dabas aizsardzības plānā un ir rekomendējošas.	Paskaidrojuma raksta 9.pielikumā nomainīts virsraksts uz DL „Vidusburtnieks” funkcionālo zonu shēma.
				138.lpp 9.pielikumā nepieciešams svītrot vārdus „Valmieras virsmežniecība”, „Strenču mežniecība”, „Valmieras mežniecība”, „Mazsalacas mežniecība”, „Daliņu mežniecība”.	Precizēts.
16.	LR IeVP Valmieras ciets	09.07.2012 Nr.15-1/3014	Pozitīvs ar piebīdēm	Paskaidrojuma raksts Plānojumā ieteicams pieminēt, ka ir nepieciešams izveidot lietus ūdens kanalizācijas sistēmu pie ceļa Valmiermuiža – Pidrīķis, kas iet gar IeVP Valmieras cieta, jo šajā vietā cieta teritorija un apkārt esošā teritorija (t.sk. ēkas un inženiertehniskās būves – žogs) applūst ar lietus ūdeņiem, kas nāk no blakus esošajām teritorijām	Pieņemts zināšanai un attiecīgi papildināta paskaidrojuma raksta 9.1.1.nod.
17.	VVD Valmieras RVP	11.07.2012 Nr.8.5-13/1411	Jānovērs nepilnības	Paskaidrojuma raksts 3.7.nod. „Derīgie izrakteņi”, ja tiek norādīta atsauce uz konkrētu normatīvo aktu prasībām, tad vispirms iestrādājami normatīvie akti, kas tieši regulē derīgo izrakteņu iegūvi un tās kārtību – likums „Par zemes dzīlēm” (ar grozījumiem 2011.gada 1.janvārī), 19.09.2006. MK noteikumi Nr.779 „Derīgo izrakteņu ieguves kārtība” un 29.09.2011. MK noteikumi Nr.696 „Zemes dzīļu izmantošanas licenču un bieži sastopamo derīgo izrakteņu ieguves atļauju izsniegšanas kārtība”	Veikti nepieciešamie labojumi un papildinājumi Paskaidrojuma raksta 3.7.nod.



Burtņieku novada teritorijas plānojums 2012.-2024.gadam

III Daļa. Pārskats par teritorijas plānojuma izstrādi

Nr.	Institūcija	Atzinuma izsniegšanas datums un numurs	Atzinums	Institūciju priekšlikumi un rekomendācijas 1.redakcijas pilnveidošanai	Atzīme par institūciju prasību izpildi
				<p>TIAN</p> <p>3.nod. „Noteikumi visām teritorijām” 3.6.apakšnod. „Prasības meža zemēm, kurām nepieciešama meža zemes transformācija” 134.p. – plānotā viensētu apbūve meža zemēs ir mežu teritoriju degradējoša un neatbilstoša mežu zemju apsaimniekošanas mērķiem, tādēļ pārvalde iebilst šādam meža zemes izmantošanas veidam</p>	<p>Citējot noteikumus tie skan sekojoši, tomēr tas nav vispārējs gadījums – bet atsevišķs īpašs gadījums ar lieliem ierobežojumiem un nosacījumiem:</p> <p>Atsevišķos gadījumos pamatfunkcijas – meža apsaimniekošana – nodrošināšanai meža zemēs atļauta vienas viensētas izveide īpašumā, kas nav mazāks par 2 ha un ir lielāks vai vienāds ar 0.12 ha (esošas lauces, pļavas, virsāji, smiltāji, tīrumi vai izcirtumi), ievērojot sekojošus nosacījumus:</p> <ol style="list-style-type: none"> 1. transformējamā platība apbūvei nevar būt lielāka par 0.1 ha; 2. transformācijai izmantot esošos izcirtumus, lauces un pļavas, ja tādas atrodas esošajā zemes gabalā, 3. pārējās prasības nosakāmas kā lauku viensētu teritorijām. 4. Meža zemēs iepriekšējā punktā minētos gadījumos viensētas būvniecība nav atļauta sekojošas teritorijās: <ul style="list-style-type: none"> • Īpaši aizsargājamos meža iecirkņos; • mikroliegumu teritorijās; • aizsargjoslu mežos; • aizsargjoslās gar ūdeņiem un mitrzemēm; • kultūras pieminekļu aizsargjoslu teritorijās u.c. normatīvajos aktos noteiktajos ierobežojumos; • purvos, 5. Īpašumā drīkst būt ne vairāk kā viena viensēta.



Burtnieku novada teritorijas plānojums 2012.-2024.gadam

III Daļa. Pārskats par teritorijas plānojuma izstrādi

Nr.	Institūcija	Atzinuma izsniegšanas datums un numurs	Atzinums	Institūciju priekšlikumi un rekomendācijas 1.redakcijas pilnveidošanai	Atzīme par institūciju prasību izpildi
				6.nod. „Prasības apbūvei” 6.11.apakšnod. „Prasības degvielas un gāzes uzpildes stacijām” 471.p. – iestrādāti spēku zaudējuši MK noteikumi – jābūt: 12.06.2012. MK noteikumi Nr.409 „Noteikumi par vides aizsardzības prasībām degvielas uzpildes stacijām, naftas bāzēm un pārvietojamām cisternām”.	Teritorijas plānojuma 1.redakcija nodota sabiedriskai apspriešanai maijā. Galīgajā redakcijā iestrādāti jaunie MK noteikumi. Projektējot un ekspluatējot DUS (GUS) jāievēro MK 12.06.2012. noteikumi Nr.409 „Noteikumi par vides aizsardzības prasībām degvielas uzpildes stacijām, naftas bāzēm un pārvietojamām cisternām”.
				19.nod. „Apbūves teritoriju veidi un apzīmējumi” – pārskatāma un atkārtoti izvērtējama dzīvojamo māju apbūves iespējamība meža zemēs, kas neatgriezeniski degradēs šīs teritorijas un neatbilst meža apsaimniekošanas mērķiem.	Meža teritoriju apbūve atļauta tikai dažos īpašumos, kas nav visaptveroša tendence Burtnieku novadā. Mežaparka teritorijām ārpus ciemu robežām obligāti izstrādājams detālplānojums, lai noteiktu vai īpašumā neatrodas vērtīgi biotopi.
				19.3.apakšnod. „Mežaparka apbūves teritorija” (mežaparka dzīvojamā apbūves teritorija - ārpus ciemiem - lauku teritorijas) - plānotā minimālā zemes vienības platība ir nepamatoti maza (no 4000 m ² savrupmājai līdz 7000 m ² divģimeņu savrupmājai), ņemot vērā šo teritoriju izveidošanas mērķus un kritērijus.	„Mežaparka apbūves teritorija” kā izmantošana tiek saglabāta, ievērojot teritorijas plānojuma pēctecības principu – īpašnieki nav lūguši veikt izmaiņas un jāņem vērā, ka šiem īpašumiem ir izstrādāts un apstiprināts detālplānojums vai detālplānojums ir izstrādes stadijā.
				19.12.apakšnod. Derīgo izrakteņu ieguves teritorijas - aicinām lietot terminus saskaņā ar likuma „Par zemes dzīlēm” prasībām (piemēram, derīgo izrakteņu ieguve – darbu komplekss derīgo izrakteņu atdalīšanai no to dabiskās vides (likuma 1.panta 6.punkts), u.tml.).	Apbūves noteikumos lietoti pēc iespējas saprotamāki un plašāk izmantoti termini. TIAN dots jauns termina skaidrojums: Derīgo izrakteņu ieguve - darbu komplekss derīgo izrakteņu atdalīšanai no to dabiskās vides. Punkts izteikts sekojoši: Lai transformētu zemi karjera ierīkošanai nepieciešams veikt normatīvajos aktos noteiktās darbības un saņemt attiecīgas atļaujas un/vai izstrādājams detālplānojums, pirms plānot derīgo izrakteņu ieguvi ir jāveic IVN sākotnējais izvērtējums, pamatojoties uz likuma „Par ietekmes uz vidi novērtējumu” prasībām, sagatavo projektu un rekultivācijas plānu.



Burtnieku novada teritorijas plānojums 2012.-2024.gadam

III Daļa. Pārskats par teritorijas plānojuma izstrādi

Nr.	Institūcija	Atzinuma izsniegšanas datums un numurs	Atzinums	Institūciju priekšlikumi un rekomendācijas 1.redakcijas pilnveidošanai	Atzīme par institūciju prasību izpildi
				<p>Likuma „Par ietekmes uz vidi novērtējumu” konkrēti panti jānorāda pareizi, nevis ar burtiem (piemēram, H panta otrā daļa, I O pants, utt.)</p> <p>20.nod. „Publiskās ārtelpas un speciālās izmantošanas teritorijas” 20.3.apakšnod. „Rekreācijas teritorijas” - pretrunā ar šo teritoriju izveidošanas mērķiem un būtībai ir paredzēta dzīvojamo māju būvniecība, arī saimniecības ēkas un palīgēkas, mazdārziņi un personīgās palīgsaimniecības, tādēļ pārvalde iebilst šādam rekreācijas teritorijas izmantošanas risinājumam</p>	<p>Aktuālajā TIAN redakcijā veikti labojumi, likuma pantus norādot atbilstoši likumā „Par ietekmes uz vidi novērtējumu” minētajam.</p> <p>Iebilstam 20.3.apakšnod. plānotās (aļautās) izmantošanas Rekreācijas teritorijas atzinumā minētajam traktējumam, jo nepieciešams sk. kopā ar grafisko daļu, kur redzams, ka lielu daļu šīs teritorijas aizņem applūstošā teritorija, kur apbūve ir ierobežota ar „Aizsargjoslu likumu”, otrkārt, apbūvei paredzēti tikai 20% no jebkura īpašuma platības, papildināts, ka palīgizmantošana aļauta, izstrādājot detālpilnveidojumu.</p> <p>Rekreācijas teritorijas – ir paredzētas rekreācijas nodrošināšanai, pildot pašvaldības funkcijas, izmantojot dabas dotumus un saglabājot dabas teritorijas – ūdensobjekti, mežs, pļava dārzs u.c. arī kā tūrismam nepieciešamo būvju izvietojumu – naktsmītnēm, sportam atpūtai arī palīgizmantošanai un papildizmantošanai. Komercojektivs vai nodrošina pamatzimantošanu.</p> <p>Teritorijās gar ūdensobjektiem ar applūstošu teritoriju - tūrisma un rekreācijas teritorijas ir bez apbūves iespējām, izņemot „Aizsargjoslu likumā” aļautās būves un atklātas rekreācijas būves – takas, atklāti rotaļi, ūdenstūrisma piestātnes un vietas, sporta spēļu laukumi un atpūtas vietas.</p> <p>2.1.Pamatizmantošana:</p> <ol style="list-style-type: none">1. mežaparki, parki, skvēri, apstādījumi, pļavas, dārzi, meži;2. alejas, atsevišķu koku stādījumi;3. gājēju ceļi, takas;4. piemiņas vietas;5. brīvdabas estrādes, paviljoni, kioski u.c. sabiedriskās funkcijas nodrošināšanai nepieciešamas ēkas un būves;6. labiekārtojuma infrastruktūras objekti;



Nr.	Institūcija	Atzinuma izsniegšanas datums un numurs	Atzinums	Institūciju priekšlikumi un rekomendācijas 1.redakcijas pilnveidošanai	Atzīme par institūciju prasību izpildi
					<ol style="list-style-type: none">7. ar tūrismu, rekreāciju un sportu saistītās ēkas un būves;8. peldvietas, laivu piestātnes un ar to saistītās būves; atpūtas vieta pie ūdens;9. kempinga vieta, telšu vieta;10. specifiskas atrakciju izbūves;11. skatu torņi;12. spēļu laukumi, atrakciju aprīkojums un citi atpūtas pakalpojumu objekti;13. ugunsкура un atpūtas vietas;14. atpūtas un tūrisma komerciestāde, tūrisma informācijas centrs;15. sporta un atpūtas būve, atklātas un segtas, aktīvo sporta veidu atklātas trases (slēpošana, veloceliņi, skrituļslidošanas trase, skeitparki slēpošanas, slaloma trases)16. dīķis;17. kempings, atpūtas mājas, viesnīcas, naktsmītnes;18. mazdārziņi, personīgo palīgsaimniecību teritorijas;19. lauksaimniecība, pļavas ganības, augkopība, augļkopība, dārzenkopība, mājdzīvnieku (zirgi, truši, kazas, u.c. mītnes);20. dabas takas, skatu un novērošanas torņi. <p><u>2.2.Papildizmantošana, pamatfunkcijas nodrošināšanai un atļauta, izstrādājot detālplānojumu:</u></p> <ol style="list-style-type: none">1. tirdzniecības un pakalpojuma objekts pamatfunkcijas nodrošināšanai;2. pārvaldes ēka pamatfunkcijas nodrošināšanai;3. dzīvoklis kā palīgizmantošana, var būt kā atsevišķa dzīvojamā ēka.



Nr.	Institūcija	Atzinuma izsniegšanas datums un numurs	Atzinums	Institūciju priekšlikumi un rekomendācijas 1.redakcijas pilnveidošanai	Atzīme par institūciju prasību izpildi
					<p>2.3.Palīgizmantošana:</p> <ol style="list-style-type: none">1. piebraucamie ceļi, laukumi;2. inženiertehniskās apgādes tīkli un to objekti;3. sezonāla rakstura būves, ja tās nepieciešamas atļautās izmantošanas nodrošināšanai;4. autostāvvietu izbūve, pamatojot ar detālplānojumu; atbilstoši TIAN 10.nodaļas nosacījumiem5. Teritorijas gar ūdensobjektiem ar applūstošu teritoriju saskaņā ar „Aizsargjoslu likuma” 37.panta pirmās daļas ceturto punktu, izņemot teritorijas uzbēršanu, ēku un būvju būvniecību, aizsargdambju būvniecību, kā arī īslaicīgas lietošanas būves un mazēkas.6. saimniecības ēkas un palīgēkas.
				21.nod. „Ārtelpu teritorijas” – jāprecizē, kurās no teritorijām būtu pamatota un nepieciešama lauku viensētu vai dzīvojamo māju apbūve	Papildināta 21.nod. „Ārtelpu teritorijas” ar - Viensētas atļautas arī atsevišķu lauksaimnieciskai ražošanai pakārtotu vai nesaistītu pamatfunkciju nodrošināšanai kā – zivsaimniecība, tūrisms un mezsaimniecība 21.4.apakšnod. palīgizmantošanas 4.p. izteikts šādā redakcijā 2.2.Palīgizmantošana: 4. viensēta - pamatfunkcijas nodrošināšanai atsevišķos gadījumos uz esošām laucēm, pļavām, smiltājiem, virsājiem u.c., tīrumiem, krūmājiem un izcirtumos sk. kopā ar TIAN 3.6.apakšnod.
				21.1.apakšnod. „Lauku zemju teritorijas”, 920.p. (2.apakšpunkts) paredzēta derīgo izrakteņu ieguve – pārvalde iebilst nepamatotam un neprognozējam vidi degradējošam zemes izmantošanas veidam, arī īpaši aizsargājamās dabas teritorijās, piemēram, Ziemeļvidzemes biosfēras rezervātā.	Gala redakcijā papildināts 2.2.Palīgizmantošanas 5.p, izteikts šādā redakcijā: 5. derīgo izrakteņu iegūšana - netuvāk kā 500 m no apdzīvotām vietām, kur tas nav pretrunā ar spēkā esošiem normatīviem aktiem un attiecas uz grants, smilts un kūdras ieguvi.



Burtnieku novada teritorijas plānojums 2012.-2024.gadam

III Daļa. Pārskats par teritorijas plānojuma izstrādi

Nr.	Institūcija	Atzinuma izsniegšanas datums un numurs	Atzinums	Institūciju priekšlikumi un rekomendācijas 1.redakcijas pilnveidošanai	Atzīme par institūciju prasību izpildi
				<p>21.1.apakšnod. „Lauku zemju teritorijas” (28.apakšpunkts) – izvirzīti nosacījumi vircas krājbedrēm un organisko mēsļu komposta laukumiem, norādot atsauci uz konkrētiem 27.07.2004. MK noteikumiem Nr.628 „Īpašās vides prasības piesārņojošo darbību veikšanai dzīvnieku novietnēs”, kuros nav iekļauti termini vircas krājbedres un organisko mēsļu kompostēšanas laukumi, tādēļ labojumi jāveic atbilstoši minēto MK noteikumu prasībām, turklāt jāņem vērā, ka kūstmēsļu kompostēšanas lakumu izbūvi šie MK noteikumi neregulē.</p>	<p>Apakšpunkts precizēts: Vircas krājbedres (arī vircas krātuves), organisko mēsļu kompostēšanas laukumus un kūstmēsļu krātuves iekārto atbilstoši 27.07.2004. MK noteikumu Nr. 628 „Īpašās vides prasības piesārņojošo darbību veikšanai dzīvnieku novietnēs” prasībām un ievērojot sekojošo:</p> <ol style="list-style-type: none">izvietošana nav atļauta priekšpagalmā un ārējā sānpagalmā;izvieta zemākā reljefa vietā, ievērtējot valdošo vēju virzienu un maksimāli novēršot varbūtējo ietekmi uz apkārtējām teritorijām;nedrīkst atrasties tuvāk par 50 m no zemes vienības robežas, ja vien par to nav saņemta nav kaimiņu zemes īpašnieka rakstiska piekrišana saskaņā ar TIAN 3.5.apakšnod.nedrīkst atrasties tuvāk par 150 m no jebkuras zemes vienības robežās esošām dzīvojamām mājām.
				<p>21.4.apakšnod. „Mežu teritorijas” – tiek plānota nepamatota un meža teritoriju izmantošanas mērķiem un kritērijiem neatbilstoša izmantošana, pieļaujot derīgo izrakteņu ieguvu, savrupmāju, saimniecības ēku, palīgēku būvniecību. Šāds iespējama meža teritoriju izmantošanas veids būtiski negatīvi, ilglaicīgi, iespējams pat neatgriezeniski ietekmēs vides kvalitāti, arī mežu ekoloģisko situāciju. Īpaši derīgo izrakteņu ieguve meža zemēs radīs papildus būtiskas antropogēnās slodzes, ietekmēs apkārtējās teritorijas, to dabisko vides absorbcijas spēju, hidroloģiskos apstākļus un mežu kvalitāti, to augšanas apstākļus, tādēļ derīgo izrakteņu ieguve stingri jāreglamentē, to pieļaujot tikai iepriekšplānotās konkrētās vietās.</p>	<p>Atļauju izsniegšana būvniecībai uz zemes gabaliem, kuri atrodas valsts mežu fonda zemēs, iespējama tikai izņēmuma gadījumā, likumdošanā noteiktajā kārtībā, tikai teritorijās, kuras nesedz īpaši aizsargājami meža iecirkņi - mikroliegumi, aizsargjoslu meži, aizsargzonas gar ūdeņiem un mitrzemēm.</p>



Burtņieku novada teritorijas plānojums 2012.-2024.gadam

III Daļa. Pārskats par teritorijas plānojuma izstrādi

Nr.	Institūcija	Atzinuma izsniegšanas datums un numurs	Atzinums	Institūciju priekšlikumi un rekomendācijas 1.redakcijas pilnveidošanai	Atzīme par institūciju prasību izpildi
				<p>21.6.apakšnod. „Dabas pamatņu teritorija” – nepamatota un neatbilstoša mežu apsaimniekošanas mērķiem ir paredzētā sakņu dārzu ar 10 m² lielām īslaicīgās lietošanas būvēm, neapkurināmas siltumnīcas 20 m², drāšu nožogojuma izbūve</p>	<p>Mežs šajā gadījumā nav domāts liels meža masīvs, bet gan mazi koku vai meža puduri, krūmāji, kas topogrāfijā mēroga dēļ nav parādīti. Mežs var veidoties arī dabiskā veidā un kāpēc gan dabas pamatnes teritorijas nevarētu ar laiku atsevišķās vietās kļūt par mežiem! Nepieciešams sk. kopā ar grafisko daļu – kur atrodas šādās teritorijās.</p> <p>Dabas pamatnes teritorijas – koku vai meža puduris, pļavas, ūdeņi, parki, dārzi un atklāti rekreācijas objekti, t.sk. takas.</p>
				<p>Papildus pārvalde vērš uzmanību, ka savrupmāju būvniecība, kas pieļaujama ar īpašu pašvaldības domes lēmumu, nav saistāma ar labu pārvaldību un var radīt korupcijas riskus.</p>	<p>Pieņemts zināšanai.</p>
				<p>Vides pārskata projekts</p>	
				<p>nav identificētas un izvērtētas ietekmes uz vidi, kas radīsies, realizējot dzīvojamo māju/savrupmāju apbūvi mežu teritorijās, rekreācijas teritorijās, dabas pamatņu teritorijās, mežu teritorijās pieļaujot neierobežotu derīgo izrakteņu ieguvu, utt.</p>	<p>Veikti precizējumi atbilstoši teritorijas izmantošanas un apbūves noteikumos ietvertajām prasībām.</p>
18.	LR Valsts kultūras pieminekļu aizsardzības inspekcija (VKPAI)	13.07.2012 Nr.05-09/1458	Pozitīvs ar precizējumiem	<p>Paskaidrojuma raksts</p> <p>Teksta 12.pielikums – Valsts aizsargājamo nekustamo kultūras pieminekļu sarakstā precizējama kadastra informācija šādiem arheoloģiskajiem pieminekļiem:</p> <ul style="list-style-type: none">• Peivu senkapi (kad. apz. 9648-008-0014; 9684-008-0020);• Zvārtu akmens ar uzrakstiem un zīmēm (kad. apz. 9648-011-0029; 9648-011-0036);	<p>Precizēts Paskaidrojuma raksta 12.pielikums</p>



Burtņieku novada teritorijas plānojums 2012.-2024.gadam

III Daļa. Pārskats par teritorijas plānojuma izstrādi

Nr.	Institūcija	Atzinuma izsniegšanas datums un numurs	Atzinums	Institūciju priekšlikumi un rekomendācijas 1.redakcijas pilnveidošanai	Atzīme par institūciju prasību izpildi
				<ul style="list-style-type: none">• Vecdambīšu senkapi (kadastra apzīmējums 9678-003-0056).	
				Grafiskā daļa	
				<p>Kartogrāfiskajā materiālā nepareizi atzīmētas šādu arheoloģisko pieminekļu atrašanās vietas, kuras jāprecizē:</p> <ul style="list-style-type: none">• Adzelvietu senkapi (valsts aizsardzības Nr.2418)• Ārgaļu senkapi (valsts aizsardzības Nr.2473)• Bībes senkapi (valsts aizsardzības Nr.2419)• Dravnieku viduslaiku kapsēta (valsts aizsardzības Nr.2475)• Duņķu senkapi (valsts aizsardzības Nr.2476)• Gaidu senkapi (valsts aizsardzības Nr.2477)• Peivu senkapi (valsts aizsardzības Nr.2422)• Rugāju pilskalniņš (valsts aizsardzības Nr.2423)• Skābumu senkapi (valsts aizsardzības Nr.2479)• Vecdambīšu senkapi (valsts aizsardzības Nr.2480)• Zeltu viduslaiku kapsēta (valsts aizsardzības Nr.2481)• Zvārtu akmens ar uzrakstiem un zīmēm (valsts aizsardzības Nr.2424)	Visu arheoloģisko pieminekļu novietojums grafiskajā daļā ir precizēts.



Burtnieku novada teritorijas plānojums 2012.-2024.gadam

III Daļa. Pārskats par teritorijas plānojuma izstrādi

Nr.	Institūcija	Atzinuma izsniegšanas datums un numurs	Atzinums	Institūciju priekšlikumi un rekomendācijas 1.redakcijas pilnveidošanai	Atzīme par institūciju prasību izpildi
19.	Vidzemes plānošanas reģions	16.07.2012	Jānovērš nepilnības	Paskaidrojuma raksts	
				117.lpp zonējumā „Rekreācijas teritorijas” dublējas atļautā izmantošana – nav saprotams, kāda atšķirība ir kempinga vietai un telšu vietai no kempinga.	Kempinga vieta ir bez apbūves – domāta automašīnu - dzīvojamo treileru stāvvietai.
				Grafiskā daļa	
				Plānos grafiski apzīmējumus sakārtot tā, lai tie, kas ir tikai līnijas apzīmējumi nepazustu zem poligonu apzīmējumiem, piemēram, ciemu teritoriju apzīmējums dažviet pazūd un nav atšifrējams zem applūstošajām teritorijām u.c.	Grafiskās daļas plānu noformējumā veikti uzlabojumi.
				Vēlams pārskatīt lielo zonējumu dažādības nepieciešamību, jo tas ļoti apgrūtina uztveramību	Nav ņemts vērā.
				leteicams uzlabot plānotās (atļautās) izmantošanas plānus, kur primāri jābūt redzamam zonējumam, tāpēc ierosināts krūmāju, krūmu rindu u.tml. apzīmējumus, kas kopumā neraksturo atļauto izmantošanu, atstāt tikai Topogrāfiskās pamatnes kartē, kurai ir jābūt pievienotai kā atsevišķai kartei Grafiskajā daļā. Līdz ar to arī Atļautās izmantošanas kartes būs pārskatāmākas.	Nav ņemts vērā. Topogrāfiskā karte ar mēroga noteiktību (M 1 : 10 000), kura izmantota kā pamatne plānojuma izstrādē, pievienota Grafiskās daļas sastāvā.
TIAN					
				180.lpp norādīts, ka Mežu teritorijās atļauts izvietot vēja ģeneratorus, kas nav atbalstāms, turklāt ir pretrunā ar TIAN 344.p.	21.4.nod. punkti svītroti, skat. 5.6.apakšnod.



Burtnieku novada teritorijas plānojums 2012.-2024.gadam

III Daļa. Pārskats par teritorijas plānojuma izstrādi

Nr.	Institūcija	Atzinuma izsniegšanas datums un numurs	Atzinums	Institūciju priekšlikumi un rekomendācijas 1.redakcijas pilnveidošanai	Atzīme par institūciju prasību izpildi
				<p>Ieteicams neatsaukties uz normatīvajiem dokumentiem, kas zaudējuši spēku, piemēram, MK noteikumi Nr. 258. "Noteikumi par ekspluatācijas aizsargjoslas ap meliorācijas būvēm un ierīcēm noteikšanas metodiku lauksaimniecībā".</p> <p>Precizēt 2.5.3.apakšnod., jo saskaņā ar atļautās izmantošanas zonējumu, novadā ir Vasarnīcu apbūves teritorijas, nevis Dārzkopības teritorijas.</p> <p>166-167 lpp. zonējumā „Rekreācijas teritorijas” dublējas atļautā izmantošana – nav saprotams, kāda atšķirība ir kempinga vietai un telšu vietai no kempinga</p> <p>Lūdzam izvērtēt apbūves teritoriju plānošanas nepieciešamību ārpus ciemu teritorijām, jo saskaņā ar TIAN noteikto 2.6.1.apakšnod. „Vispārīgas prasības lauku teritoriju plānošanai”, ir norādīts, ka Burtnieku novada lauku teritorijās ir akcentēta un atbalstīta tradicionālā lauku apdzīvojuma – viensētu saglabāšana, zemnieku, piemājas saimniecību vai māju ar brīvdienu statusu attīstība, paredzot arī jaunas un iederīgas funkcijas. Turklāt apbūves noteikumos nav sniegts skaidrojums, kas ir lauku teritorija, līdz ar to katram tas var būt interpretējams dažādi</p>	<p>Lūdzu pievērst uzmanību, ka TIAN ir precīzi minēts, kad šie MK noteikumi zaudē spēku, jo TIAN netiek gatavoti vienas dienas laikā, bet ilgākā laika posmā un nodoti apspriešanai jau maijā!</p> <p>13.05.2004. MK noteikumi Nr.258 "Noteikumi par ekspluatācijas aizsargjoslas ap meliorācijas būvēm un ierīcēm noteikšanas metodiku lauksaimniecībā izmantojamās zemēs un meža zemēs" zaudē spēku no 01.06.2012.</p> <p>Šajā gadījumā „Dārzkopības” – domu zīme jaunais nosaukums „Vasarnīcu teritorijas”, tā nav kļūda, bet norāde uz pārmantojamību.</p> <p>2006.gada 20.jūnija noteikumos Nr.496 "Nekustamā tīpašuma lietošanas mērķu klasifikācija un nekustamā tīpašuma lietošanas mērķu noteikšanas un maiņas kārtība" Sportam un atpūtai aprīkotās dabas teritorijās (NĪLM kods: 0503) nosaka sekojošas izmantošanas:</p> <p>Kempingi, telšu vietas, brīvā dabā aprīkota zeme sportam un atpūtai. Kempinga vieta ir bez apbūves – automašīnu dzīvojamo treileru stāvvietā.</p> <p>Burtnieku novada teritorijas plānojumā ar lauku teritoriju saprot vispārpieņemtu apzīmējumu laukiem, kas ir visa teritorija, kas atrodas ārpus apdzīvotām vietām - ciemiem.</p> <p>Jaunas apbūves teritorijas ārpus ciemiem netiek plānotas kā vien tās, kas ir kā pārmantojamība no iepriekšējā teritorijas plānojuma un esošās apbūves teritorijas, kas netiek veidotas kā jauni ciemi, kuros bez dzīvošanas funkcijas ir arī pakalpojumu funkcija, bet saglabājas esošās dārzkopības teritorijas jeb Vasarnīcu teritorijas.</p>



Burtņieku novada teritorijas plānojums 2012.-2024.gadam

III Daļa. Pārskats par teritorijas plānojuma izstrādi

Nr.	Institūcija	Atzinuma izsniegšanas datums un numurs	Atzinums	Institūciju priekšlikumi un rekomendācijas 1.redakcijas pilnveidošanai	Atzīme par institūciju prasību izpildi
20.	Valmieras pilsētas pašvaldība	20.06.2012 Nr.1-3- 13/12/1350	Pozitīvs ar piebīdēm	TIAN	
				5.8.nod. „Siltumapgāde” iekļaut prasību, ka Viestura laukuma daudzdzīvokļu ēkās jā saglabā centralizētā siltumapgāde, ko nodrošina SIA „Valmieras siltums”	Prasība iekļauta 5.8.apakšnod. un 19.4.apakšnod.
21.	Kocēnu novada pašvaldība	29.06.2012	Pozitīvs bez piebīdēm		
22.	Mazsalacas novada pašvaldība	29.06.2012	Pozitīvs bez piebīdēm		
23.	Naukšēnu novada pašvaldība	29.06.2012	Pozitīvs bez piebīdēm		

6.5. Institūciju atzinumi

6.5.1. SIA SIA "BITE Latvija"



SIA "Geo Consultants",
Olivu iela 9,
Rīga, LV-1004

Nr. LV 4000 - 31
11.06.2012

Par teritorijas plānojuma 1.redakcijas atzinumu

Kopumā SIA „BITE Latvija” nav iebildumu pret Burtnieku novada teritorijas plānojuma 2012.-2024.gadam 1.redakciju.

SIA „BITE Latvija”
Uzstādīšanas vietu iegādes menedžeris

Jānis Putāns

+37125850330
janis.putans@bite.lv



6.5.2. VSIA „ZM Nekustamie īpašumi”



Valsts sabiedrība ar ierobežotu atbildību
ZEMKOPĪBAS MINISTRIJAS NEKUSTAMIE ĪPAŠUMI
Vidzemes reģiona meliorācijas nodaļa

Rīgas iela 15, Gulbene LV-4401, tālrunis 64674370, fakss 64474307, e-pasts: vidzemes@zma.lv

12.06.2012 Nr.V2-5/64

SIA Geo Consultants

Par Burtnieku novada teritorijas plānojuma 2012-2024 .gadam 1.redakciju.

Atbildot uz Jūsu vēstuli Nr.280/2012 no 2012.g.4.jūnija,darām zināmu, ka VSIA "Zemkopības ministrijas nekustamie īpašumi" Vidzemes reģiona meliorācijas nodaļai, kuras pārziņā ir valsts nozīmes ūdensnotekas, papildus komentāru vai labojumu teritorijas plānojuma 2012-2024. 1.redakcijas dokumentam nav.

Valsts SIA
"Zemkopības ministrijas
nekustamie īpašumi"
Vidzemes reģiona meliorācijas nodaļas
Valmieras sektora vadītāja
LUDMILA BEMBERE



6.5.3. VAS „Latvijas valsts ceļi” Vidzemes reģiona Valmieras nodaļa



Valsts ceļu valsts aģentūra LATVIJAS VALSTIS CEĻI
Vidzemes reģions: Vidzemes reģiona nodaļa
Pilskapija 10, 100033333
Pasaules 65, Valmierā, LV-4001, Tālrunis: 64257700, Faks: 64207704, www.lvceļi.lv

Valmierā

13.06.2014 Nr. *25.1-112*
Uz vēstuli Nr. 273/2012 no 04.06.2012.

Par Burtnieku novada
teritorijas plānojumu

SIA „Geo Consultants”,
Olīvu iela 9, Rīga,
LV-1004

VAS „Latvijas Valsts ceļi” Valmieras nodaļai nav iebildumu pret Burtnieku novada teritorijas plānojuma 2012.- 2024. gadam 1. redakciju.

VAS LVC Valmieras nodaļas vadītāja v.i.:

S. Pērkone

Pērkone
64207704
valmiera@lvceļi.lv

6.5.4. SIA „Latvijas mobilais telefons”



Rīgā,
2012.gada 14. jūnijā, Nr. 77512N

Uz 04.06.2012. vēstuli Nr.286/2012

„Geo Consultants” SIA
Oļiņu iela 9,
Rīga,
LV-1004

*Par Burtnieku novada teritorijas plānojuma
2012.-2024.gadam 1.redakciju*

Sakarā ar Jūsu 04.06.2012. vēstulē Nr.286/2012 sniegto informāciju par Burtnieku novada teritorijas plānojuma 2012.-2024.gadam 1.redakcijas nodošanu sabiedriskai apspriešanai un atzinumu saņemšanai, informējam, ka „Latvijas Mobilais Telefons” SIA ir iepazīties ar sniegto informāciju par Burtnieku novada teritorijas plānojuma 2012.-2024.gadam 1.redakciju, t.sk. Teritorijas izmantošanas un apbūves noteikumiem.

Ierosinām precizēt Teritorijas izmantošanas un apbūves noteikumu sadaļā- 5.5.Elektroniskie sakari un telekomunikācijas, noteikto, jo Ministru kabineta 01.03.2011. noteikumi Nr.166 ir grozīti un aktuālā redakcija neatbilst Teritorijas izmantošanas un apbūves noteikumiem, kā arī nav pamatota prasība jebkurā gadījumā sakaru torņu (mastu) izbūvei tehniskos noteikumus saņemt „VAS LVRTC” (312., 313., 314.punkts).

Ar cieņu –
“Latvijas Mobilais Telefons” SIA
Administratīvā dienesta direktors



J.Briedis

V.Belogradova,
67773611

*16. jūnijā
2012. gada
[Handwritten signature]*

6.5.5. AS „Latvijas valsts meži”



Kristapā iela 30, Rīga, LV 1046, Latvija, tālrunis 67602073, fakss 67805430, e-pasts: lvm@lvm.lv

AKCIJU SABIEDRĪBA "LATVIJAS VALSTS MEŽI"

Mēneša reģ. nr. 40003466281
PVN reģ. nr. LV40003466281

2012. gada 04. jūnijā Nr. 41-12-0416 2012. 16. 69
uz 04.06.2012 nr. 283/2012

SIA-GEO Consultants

Olīvu ielā 9,

Rīga LV – 1004

Par atzinumu Burtnieku novada teritorijas plānojumam

Rietumvidzemes mežsaimniecība ir izskatījusi Burtnieku novada teritorijas plānojuma I.redakciju un konstatējusi, ka plānojums atbilst LVM izsniegtajiem nosacījumiem. Rietumvidzemes mežsaimniecība saskaņo teritorijas plānojuma I.redakciju ar nosacījumu, ka tiks veikti šākojoši labojumi:

Apbūves noteikumus:

- 35.lpp.svītrot 97.9.punktu vai attiecināt tikai uz apdzīvotām vietām;
- 36.lpp.svītrot 106.8.punktā prasību par ceļiem uz publiskām pieejas vietām pie Burtnieku ezera un Gaujas (turklāt kartē pie Gaujas nav norādīta neviena pieejas vieta);
- 46.lpp. 222.un 223.punktiem par prasībām dabas takām jābūt ieteikuma raksturam nevis saistošām;
- 47.lpp.224.punktā koku ciršanu ārpus meža reglamentē 2012.gada 2.maijā MK noteikumi Nr.309 „Noteikumi par koku ciršanu ārpus meža”;
- 48.lpp.243.punktā – aizsardzības prasības aizsargājamiem kokiem nosaka MK noteikumi nr.264., nevis aizliegta jebkura saimnieciskā darbība;
- 49.lpp.260.punktā noteikti, ka grāvji jāpārtīra pēc nepieciešamības, nevis reizi 3 gados;
- 56.lpp.344.punkta pirmais apakšpunkts pretrunā ar ceturto apakšpunktu;
- 62.lpp.6.3.nodaļas noteikumus attiecināt tikai uz apdzīvotām vietām;
- 70.lpp. 477.punktā nepareizi minēti ĪADT vispārējie aizsardzības un izmantošanas noteikumi – ir spēkā jauni;

Paskaidrojuma rakstā:

- 34.lpp. 3.7.punkta minēti MK noteikumi Nr.779 – iesakām norādīt, ka darbības derīgo izrakteņu ieguvē jāveic saskaņā ar likumu “Par zemes dzīlēm” un tiem pakārtotajiem MK noteikumiem, jo MK noteikumus Nr.779 šogad plānots aizstāt ar citiem, tādejādi plānojuma teksts ātri novecos.
- 48.lpp.- dabas lieguma zonas „Vidusburtnieks” vietā ir noteikts dabas liegums „Vidusburtnieks”;
- 92.lpp.minēts velomaršruts apkārt Burtnieku ezeram, kas iezīmēts kartē un divās vietās šķērso Rūjas upi – plānojumā jāparedz risinājumi upes šķērsošanai;

AS SEB banka, kods UNLALV2X, konts LV10 UNLA 0003 0304 6754 4
AS Swedbank, kods HABALV22, konts LV82 HABA 0001 4070 5213 318. 2012. gada jūnijā
28/06/2012

- 107.lpp. un 108.lpp. tabula par zemes dzīļu izmantošanu – tabulas 3.kolonnā „plānotie pasākumi” teksts „Nav paredzētas jaunas ieguves teritorijas” ir pretrunā ar aprakstu pirms tabulas, kur minēts, ka pieļaujama esošo un jaunu atradņu izpēte. Novadā esošās atradnes ir uzskaitītas paskaidrojuma raksta 5.pielikumā, tādēļ jāizvērtē, vai augstākminētā tabula vispār ir nepieciešama. Ja tabula ir nepieciešama, tad 3.kolonnā ieteicams mainīt tekstu, jo Burtnieku novads nav nodrošināts ar derīgajiem izrakteņiem (smilti, granti), tādēļ aizliegt attīstību jaunu ieguves vietu vai esošo paplašināšanā, izpētē nebūtu loģiski.
- 111.lpp. maģistrālo inženierkomunikāciju ekspluatācijas aizsargjoslās meža zemēs nenoteikt zemes izmantošanas veidu dabas pamatne bet mežu teritorijas, turklāt 107.lpp. minēts, ka dabas pamatnes teritorijas paredzētas rekreācijai;
- 156.lpp.pielikuma shēmai nav pareizs virsraksts;
- 160.-162.lpp. izvērtēt nepieciešamību pievienot dižkoku sarakstus – saraksti ļoti nepilnīgi, atbilstoši noteikumiem daudzi potenciālie dižkoki atbilst dižkoku statusam;

Grafiskajā daļā:

- Matīšu pagastā iezīmēt dendroloģiskā stādījuma „Bauņu parks” teritoriju un noteikt kā rekreācijas teritoriju (DR). Bauņu parks jāattēlo arī kartē „Burtnieku novada īpaši aizsargājamo teritoriju un objektu karte”, jāmin apbūves noteikumu 73.lpp.7.3.apakšnodaļā un paskaidrojuma raksta 109.lpp. pie īpaši aizsargājamām dabas teritorijām.
- Kartēs jāattēlo paskaidrojuma rakstā minētie ainaviskie ceļi un augstvērtīgu ainavu teritorijas.

Pēc izmaiņu veikšanas lūdzam iesniegt plānojuma grafisko daļu vektoru datu formātā (*.shp vai *.dgn).

Izpilddirektors



Vilmārs Katkovskis

Gunta Krastiņa 64207181

6.5.6. VUGD Vidzemes reģiona brigādes Valmieras daļa

**VALSTS UGUNSDZĒSĪBAS UN GLĀBŠANAS DIENESTS
VIDZEMES REĢIONA BRIGĀDES
VALMIERAS DAĻA**

Tērbatas iela 9, Valmiera, LV-4201, fakss 64233475, e-pasts valmiera@vugd.gov.lv, tālrunis 64233477

*13.06.2012. Nr.108-90**09.06.2012. 278/2012*
ValmierāSIA Geo Consultants
Olīvu iela 9, Rīga
LV1050[Par Burtniekus novada
teritoriālo plānojuma
2012.-2024.g.1.redakciju

Valsts ugunsdzēsības un glābšanas dienesta Vidzemes reģiona brigādes Valmieras daļa (turpmāk – VUGD) izskatījusi Burtnieku novada teritoriālo plānojuma 2012.-2024.g.1.redakciju (turpmāk – plāns) un norāda, ka –

1) 9.2.1. nodaļā „Ūdensapgāde, infrastruktūra un pakalpojumi” pašvaldības ciematu ūdensapgādes infrastruktūras attīstībā paredzēt ugunsdzēsības ūdensapgādes tīklu nodrošināšanu atbilstoši 01.02.2000. Ministru kabineta noteikumiem Nr.38 "Noteikumi par Latvijas būvnormatīvu LBN 222-99 "Ūdensapgādes ārējie tīkli un būves"", 2.2. nodaļas „Ugunsdzēsības ūdens patēriņi”; 8.nodaļai „Ūdensvada maģistrāles, tīkli un būves”; 9.5.nodaļai „Ugunsdzēsības rezervuāri un atklātās ūdens tīlpnes”;

2) 9.2.5.nodaļā „Ugunsdzēsība” būtu ieteicams nosaukt „Ugunsdzēsība un civilā aizsardzība”. Nodaļā norādīts, ka novadā izveidota brīvprātīgais ugunsdzēsības dienests, bet patiesība šis „dienests” ir pašvaldības SIA Reneta pārvaldībā, gan ugunsdzēsēju depo, gan tehnika, gan cilvēk resursi.

Pamatojoties uz 28.06.2011. Ministru kabineta noteikumi Nr.498 "Noteikumi par Latvijas būvnormatīvu LBN 201-10 "Būvju ugunsdrošība" 3.2. "Ugunsdzēsības un glābšanas darbu nodrošinājums" paredzēt ugunsdzēsības tehnikai paredzēto piebrauktuvju, iebrauktuvju un caurbrauktuvju nodrošināšanu pie dažāda veidu būvēm vai to grupām.

1.aī nodrošinātu 03.02.2004. Ministru kabineta noteikumu Nr.61 "Kārtība, kādā Valsts ugunsdzēsības un glābšanas dienests veic un vada ugunsgrēku dzēšanu un glābšanas darbus" 5.2.;5.3.apakšpunkta prasības, sadarbībā ar Valsts ugunsdzēsības un glābšanas dienestu plānot ugunsdzēsības un glābšanas dienestu un civilās aizsardzības vienību izveidi.

Objektus, kuri klasificējami atbilstoši 03.08.2004. Ministru kabineta noteikumiem Nr.674 "Noteikumi par sprādzienbīstamiem, ugunsbīstamiem un īpaši svarīgiem objektiem, kuros izveidojami ugunsdrošības, ugunsdzēsības un glābšanas dienesti", paredzēt ugunsdrošības ugunsdzēsības un glābšanas dienestu izveidi atbilstoši 11.11.2003. Ministru kabineta noteikumiem Nr.639 "Iestāžu, organizāciju un komercsabiedrību ugunsdrošības, ugunsdzēsības un glābšanas dienestu izveidošanas kārtība", paredzēt saskaņā ar tiem piemērojamiem standartiem.

Paredzēt ierobežojumus, kas saistīti ar potenciālajām palu un plūdu laikā appludināmajām teritorijām un pretplūdu pasākumiem, kas saskaņā ar likumu „Par pašvaldībām”.

Paredzēt pilsētas ar lauku teritoriju objektos strādājošo un paaugstinātas bīstamības zonās dzīvojošo cilvēku apziņošanas sistēmu izveidi avārijas vai ārkārtējo situāciju gadījumā saskaņā ar Civilās aizsardzības likumu.

Paredzēt rūpniecisko avārijas riska samazināšanas pasākumus, lai nodrošinātu darbinieku, apkārtējo iedzīvotāju un sabiedrības drošību un aizsargātu tos no rūpnieciskās avārijas kaitīgās iedarbības, kā arī saglabātu kvalitatīvu vidi, bet, ja notikusi avārija, - atjaunotu vides kvalitāti. Novērtējot rūpniecisko avāriju risku (nevēlamu seku iestāšanās iespējamību noteiktā laikposmā vai konkrētos apstākļos), plānot un izpildīt riska samazināšanas pasākumus. (19.07.2005. Ministru kabineta noteikumi Nr.532 "Noteikumi par rūpniecisko avāriju riska novērtēšanas kārtību un riska samazināšanas pasākumiem").

Daļas komandieris
kapteinis



J.Supe

J.Supe,64233477
janis.supe@vugd.gov.lv

6.5.7. LR VM Veselības inspekcija

Veidlapa Nr.204/u



LATVIJAS REPUBLIKAS VESELĪBAS MINISTRIJA
VESELĪBAS INSPEKCIJA

Juridiskā adrese: Klijānu iela 7, Rīga, LV-1012, faktiskā adrese: Leona Paeģles iela 9, Valmiera, LV-4201,
tālrunis: 64281130, tālrunis/fakss: 64281752, e-pasts: vidzeme@vi.gov.lv, http://www.vi.gov.lv

ATZINUMS PAR BŪVPROJEKTU/TERRITORIJAS PLĀNOJUMU

Atzinuma izdošanas vieta	Valmiera
2012.g. <u>30. jūnijs</u>	Nr. <u>12</u>
1. Projekta nosaukums	Burtnieku teritorijas plānojuma 2012.-2024. gadiem 1. redakcija
2. Atzinuma pieprasījuma mērķis	Teritoriālplānojuma 1. redakcijas higiēniskā novērtēšana
3. Objekta adrese	Burtnieku novads
4. Projekta pasūtītājs	Burtnieku novada pašvaldība, reģ.Nr.90009114148, Jāņa Vintēna iela7, Burtnieki, Burtnieku pagasts, Burtnieku novads
5. Projekta autors	SIA Geo Consultants, Reģ. Nr. 40003340949, Oļīvu iela 9, Rīga
6. Iesniegtie dokumenti	Teritoriālplānojuma 1. redakcijas materiāli
7. Izskatot projektu, konstatēts	Izstrādājot teritoriālplānojumu ir ņemtas vērā Veselības inspekcijas nosacījumos izvirzītās prasības. Burtnieku novada teritorijas plānojums 2012.-2024.gadam ir visa novada kopējais teritorijas plānojums. Burtnieku novada administratīvajā teritorijā ietilpstošajiem pagastiem pirms teritoriālās reformas tika izstrādāti sekojoši teritorijas plānojumi, kas pārapsīrināti pēc reformas – 2009. gada 23.septembrī (SN Nr.5; protokols Nr.7, 32.§): 1) Burtnieku novada Matīšu un Vecates teritorijas plānojums 2009.-2021.gadam; 2) Evesles pagasta teritorijas plānojums 2008.-2020.gadam; 3) Rencēnu pagasta teritorijas plānojums 2007.-2019.gadam, 4) Burtnieku pagasta teritorijas plānojums 2005.-2017.gadam (ar 2007.gada grozījumiem), 5) Valmieras pagasta teritorijas plānojums 2005.-2017.gadam (ar 2007.gada grozījumiem), Līdzšinējie spēkā esošie pagastu teritorijas plānojumi ir izvērtēti un integrēti jaunajā novada teritorijas plānojumā. Burtnieku novada teritorijas plānojuma 1. redakcija sastāv no trim savstarpēji saistītām daļām: Paskaidrojuma raksta, Teritorijas izmantošanas un apbūves noteikumiem, Stratēģiskā ietekmes uz vidi novērtējuma Vides pārskats.
SLĒDZIENS	Izvērtējot higiēnas prasības, neiebilstam Burtnieku teritoriālplānojuma 1. redakcijas risinājumam
REKOMENDĀCIJAS	Paskaidrojuma raksta 5.4.4. punktā par peldūdens kvalitāti jāaktualizē LR MK saistošie noteikumi – LR MK noteikumi Nr.454 "Peldvietu higiēnas prasības" un MK noteikumi Nr. 341. „Peldvietu izveidošanas un uzturēšanas kārtība” nav spēkā, to vietā 10.01.2012.stājušies spēkā LR MK noteikumi Nr.38 "Peldvietas izveidošanas un uzturēšanas kārtība".
Izpildnājs, Veselības inspekcijas vadītājs	Mēsākā higiēnas ārste Inga Zarīna (personāla amats, vārds, uzvārds)
Notājs	Kalvis Latsons (vārds, uzvārds)



6.5.8. AS „Latvijas Gāze”



GĀZAPGĀDES ATTĪSTĪBAS DEPARTAMENTS

Vāgones iela 20, Rīga, LV-1009
tālr. 67 041 654, fakss 67 041 640
Kontakts centrs: tālr. 135
e-pasts: gāzapgades.departaments@lg.lv, www.lg.lv

№ 4.06.2012. Nr. 277/2012

SIA „Geo Consultants”
Olīvu iela 9
Rīga, LV-1004

Par atzinumu izstrādātajai
Burtnieku novada teritorijas plānojuma 1. redakcijai

Atbildot uz Jūsu 04.06.2012. vēstuli Nr. 277/2012 par atzinumu izstrādātajai Burtnieku novada teritorijas plānojuma 1. redakcijai, akciju sabiedrības „Latvijas Gāze” (turpmāk – Sabiedrība) Gāzapgādes attīstības departamenta Perspektīvās attīstības daļa informē, ka ir iepazinies ar izstrādāto teritorijas plānojuma 1. redakciju.

Izskatot Burtnieku novada teritorijas plānojuma 1. redakciju, izsakām šādus iebildumus:

1. Teritorijas izmantošanas un apbūves noteikumu 18.5.2. punktā „Aizsargjoslas ap gāzes vadiem ar spiedienu virs 1.6 MPa, ap gāzes regulēšanas stacijām”:
 - 869. apakšpunktā pārvades gāzesvadam Vireši – Tallina DN 700 mm noteikt 150 m platu drošības aizsargjoslu, saskaņā ar Aizsargjoslu likuma 32.² panta 2.daļu.
 - papildināt ar informāciju par drošības aizsargjoslu ap pārvades gāzesvada atzaru DN 150 mm uz GRS „Valmiera 2”, šajā gadījumā - 75 m platu drošības aizsargjoslu.
2. Lūdzam grafiskajos materiālos attēlot Burtnieka novadā esošos vidējā spiediena ($P < 0.4 \text{ MPa}$ un $P < 0.01 \text{ MPa}$) un zemā spiediena ($P < 0.005 \text{ MPa}$) gāzesvadus un to iekārtas.
3. Lūdzam grafiskajos materiālos zemesgabaliem mainīt zonējumu „Savrupmāju dzīvojamās apbūves teritorijas”, ņemot vērā Aizsargjoslu likuma 58.² pantu, kas nosaka, ka drošības aizsargjoslu zonā nav iespējama būvniecība (pielikums).

Pozitīvs atzinums tiks sniegts pēc augstāk minēto nosacījumu izpildes.

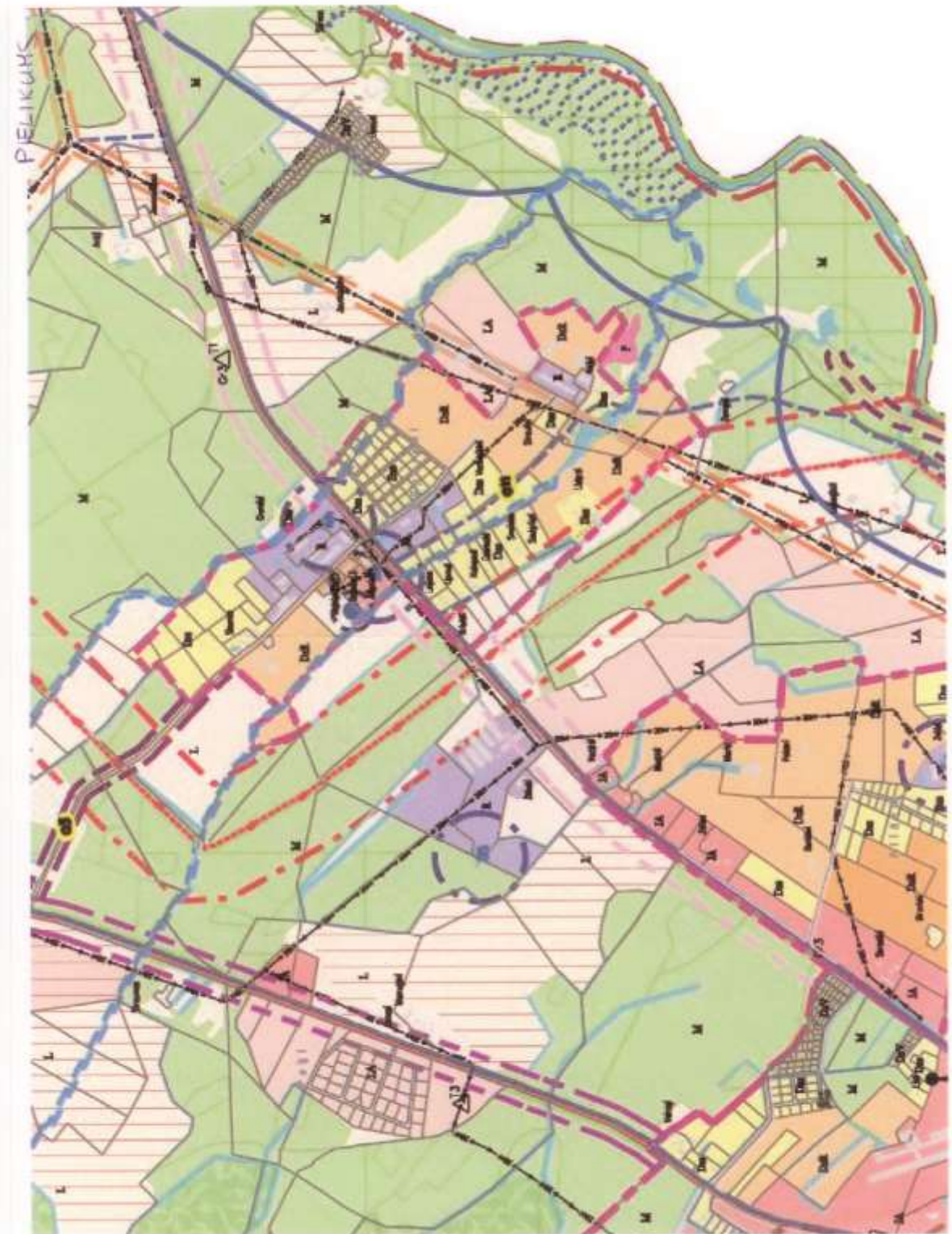
Pielikumā: Izkopējums no Burtnieku novada teritorijas plānojuma: „Burtnieku novada plānotā (atļautā) izmantošana.

Komercpilnvarnieks
Gāzapgādes attīstības departamenta
Perspektīvās attīstības daļas vadītājs

M. Krastiņš

Gedroviča
67041787
67369265

Akciju sabiedrība „Latvijas Gāze”, reģistrācijas Nr. 4000300642
Jauktās adrese - Rīga, Vāgones iela 20
IBAN LV38 PARX 0000 0044 6101 0, AS "Caorife banka", SWIFT PARX1222



6.5.9. VAS „Latvijas Valsts radio un televīzijas centrs”LATVIJAS VALSTS
RADIO UN TELEVĪZIJAS CENTRS**VAS "Latvijas Valsts radio un televīzijas centrs"**Vienotais reģistrācijas Nr. 40003011203, Ērgļu iela 7, Rīga, LV-1012
Tālrunis: 67108704, fakss: 67315577, e-pasts: lvrta@lvrta.lv

27.06.2012 Nr. 60AD00.2/578

Uz 04.06.2012. Nr. 289/2012

SIA "Geo Consultants"
Olīvu ielā 9, Rīgā, LV-1004
e-pasts: gc@geoconsultants.lvPar informāciju un nosacījumiem Burtnieku
novada teritorijas plānojuma 1.redakcijai.

Burtnieku novadā nav VAS "Latvijas Valsts radio un televīzijas centrs" (turpmāk – LVRTC) īpašumā vai pārraudzībā esošu objektu, un LVRTC neizvirza īpašus nosacījumus Burtnieku novada teritorijas plānojuma 2012-2024.gadam 1.redakcijai.

Vienlaikus informējam, ka LVRTC ir ieinteresēts Burtnieku novada elektronisko sakaru komunikāciju attīstībā, lai turpmāk nodrošinātu telekomunikāciju operatoriem iespēju piedāvāt ātrgaitas interneta pakalpojumus un uzlabot interneta pakalpojumu kvalitāti Burtnieku novadā. Perspektīvā tiek plānota LVRTC elektronisko sakaru infrastruktūras izbūve Burtnieku novadā gar autoceļiem maršrutā no Bērzaines līdz Matīsiem ar ieeju Matīšos pa autoceļu P16 un turpinājumu pa ielām līdz Matīšu centram.

Tādēļ lūdzam, sniegt LVRTC informāciju par plānotajiem autoceļu remontiem un rekonstrukciju minētajā maršrutā Burtnieku novadā, un par plānotajiem ielu remontiem un rekonstrukciju maršrutos no autoceļa P16 līdz Matīšu centram, kā arī pieprasīt LVRTC tehniskos noteikumus šo darbu veikšanai. Tehniskajos noteikumos tiks izvirzītas prasības būvdarbu veikšanai, kas jāievēro, lai ielās un gar ceļiem minētajos maršrutos būtu paredzēta iespēja ierīkot elektronisko sakaru komunikācijas. Ielās un gar ceļiem, kur nebūs paredzēta elektronisko sakaru komunikāciju ierīkošana, LVRTC sniegs informāciju, ka darbu veikšanai šajos objektos netiek izvirzīti tehniskie noteikumi.

Šis dokuments ir parakstīts ar drošu elektronisko parakstu un satur laika zīmogu.

Valdes priekšsēdētājs, prokūrists Jānis Bokta

Zvanītājs 67029520, 29363716
margers.zvanitajs@lvrta.lv

6.5.10. LR VARAM Dabas aizsardzības pārvalde

LATVIJAS REPUBLIKAS
VIDES AIZSARDZĪBAS UN REĢIONĀLAS ATTĪSTĪBAS MINISTRĪJA**DABAS AIZSARDZĪBAS PĀRVALDE**Reģ. Nr. 90009099027, Baznīcas iela 7, Siguldā, Siguldas nov., LV-2150
tālrunis 67509545, fakss 67509544, e-pasts: daba@daba.gov.lv, www.daba.gov.lv

Siguldā

28.06.2012. Nr. 4.8/67/2012-N
Uz 04.06.2012. Nr.281/2012SIA „Geo Consultants”
Ofiņu ielā 9, Rīgā, LV-1004*Par Burtnieku novada teritorijas plānojuma 1. redakciju
un Vides pārskata projektu*

Dabas aizsardzības pārvalde (turpmāk – Pārvalde) ir saņēmusi Jūsu vēstuli, kurā lūgts sniegt atzinumu Burtnieku novada teritorijas plānojuma 1. redakcijas dokumentiem un Vides pārskata projektam. Pamatojoties uz Ministru kabineta 2009.gada 6.oktobra noteikumu Nr.1148 „Vietējās pašvaldības teritorijas plānošanas noteikumi” 12.3. un 13.13. apakšpunktiem un Ministru kabineta 02.06.2009. noteikumu Nr.507 „Dabas aizsardzības pārvaldes nolikums” 3.15.apakšpunktu, Pārvalde sniedz sekojošu atzinumu.

Esam iepazīnušies ar minēto vēstuli un plānojuma dokumentiem, un secinām, ka kopumā tie atbilst Pārvaldes sniegtajiem nosacījumiem, tomēr tajos ir nepieciešams veikt sekojošus papildinājumus un labojumus.

Lūdzam koriģēt Sedas upes aizsargjoslas robežu atbilstoši Aizsargjoslu likuma 7. pantam un Ministru kabineta 03.06.2008. noteikumu Nr.406 „Virszemes ūdenobjektu aizsargjoslu noteikšanas metodika” 6. punktam - ūdenstilpei vai ūdenstecei ar applūstošo teritoriju aizsargjosla nosakāma ne mazāk kā visas applūstošās teritorijas platumā līdz ūdens līmenim.

Lūdzam precizēt applūstošo teritoriju robežas Gaujas ielejā - atbilstoši lietotajai mēroga noteiktībai 1:10 000. Atbilstoši jākorģē Kaiju ciema teritorijā atļautā mežaparku dzīvojamā apbūves teritorija (DzM), izslēdzot arī teritorijas aizsargājamo ainavu apvidus „Ziemeļgauja” regulējamā režīma zonā, applūstošās teritorijas un teritorijas, kas atrodas līdz 100 m platajā joslā pretīm Gaujas meandra ārmalai, kur iespējamo apbūvi apdraudētu upes sānu erozija.

SĀKUMS
SIA „Geo Consultants”
2012. gada 28. jūlijs
Pārvalde: S. J. Kociņš

Dabas pieminekļu sarakstu un kartes atbilstoši Ministru kabineta 16.03.2010. noteikumu Nr.264 „Īpaši aizsargājamo dabas teritoriju vispārējie aizsardzības un izmantošanas noteikumi” 38.1. un 38.2. apakšpunktiem lūdzam papildināt ar vairākiem dižakmeņu un aizsargājamo koku – dižkoku ierakstiem (dati tiek Jums nosūtīti atsevišķi). Tabulas teksta daļa un kartes sasaistāmas, izmantojot numerāciju, lai ikviens dabas piemineklis būtu precīzi identificējams. Vēršam Jūsu uzmanību, ka viens no Latvijas izcilākajiem dižkokiem, Rietekļa paeglis, ir iezīmēts nepareizā vietā (nobīde ap 250 m).

Dabas pieminekļi – alejas un Bauņu parks iezīmējami atļautās izmantošanas kartēs ar mēroga 1:10 000 noteiktību. Bauņu parkam iesakām mainīt atļauto izmantošanu no mežu teritorijas (M) uz rekreācijas teritoriju – mežaparku (DR).

Vietējas nozīmes kultūras pieminekļu sarakstu būtu vēlams papildināt ar novada teritorijā esošajiem vairākiem verstu stabiem un robežakmeņiem.

Kartēs ieteicams iezīmēt jaunizbūvētās mežsaimniecības ceļu trases, kā arī attēlot ar Sosnovska latvāņiem invadētās platības.

Saskaņā ar likuma „Par Ziemeļvidzemes biosfēras rezervātu” 4.pantu galvenie Ziemeļvidzemes biosfēras rezervāta (ZBR) uzdevumi ir teritorijas ainavu, ekosistēmu, sugu un ģenētiskās daudzveidības saglabāšanas nodrošināšana, kā arī teritorijas ilgtspējīgas sociālās un ekonomiskās attīstības veicināšana. Lai noteiktu konkrētas rīcības šo mērķu un uzdevumu sasniegšanai, izstrādāts ZBR ainavu ekoloģiskais plānojums (AEP). AEP uz dabas un ainavas vērtību pamata ir izdalītas sekojošas vērtīgas teritorijas Burtņieku novadā:

- starptautiskas nozīmes mežu un mitrāju ekoloģisko koridora Seda-Ziemeļu purvi pamatelementi un buferzonas,
- kultūrvēsturiski un estētiski vērtīgās ainavas,
- migrējošiem putniem nozīmīgas lauksaimniecībā izmantojamo zemju platības.

Saskaņā ar Ministru kabineta 06.10.2009. noteikumu Nr.1148 “Vietējās pašvaldības teritorijas plānošanas noteikumi” 4.5.punktu, kas nosaka plānojuma risinājumos ņemt vērā arī saudzējamās ainaviskās teritorijas, kā arī atbilstoši Pārvaldes 2011. gada septembrī sniegtajiem nosacījumiem, lūdzam iestrādāt teritorijas plānojumā iepriekšminētos ZBR AEP risinājumus un ainavu aizsardzības prasības:

- 1) lai ievērotu teksta sadaļās vairākkārt minētos dabas aizsardzības un ilgtspējības principus, Bauņu ciema apkārtnē paredzētās lauku apbūves (LA) teritorijas vietās, kas AEP definētas kā migrējošiem putniem nozīmīgas teritorijas, nomaināmas ar atļauto izmantošanu lauku zemju teritorijas (L);
- 2) lai nodrošinātu AEP izdalīto starptautiskas nozīmes mežu un mitrāju ekoloģiskā koridora Seda-Ziemeļu purvi pamatelementu bioloģiski vērtīgo mežu vecuma struktūras saglabāšanu un atbilstoši Bioloģiskās daudzveidības nacionālajai programmai, teritorijas

plānojumā būtu vēlams iekļaut sekojošu normu: „Starptautiskas nozīmes mežu un mitrāju koridoros, vismaz 10% no mežaudzēm katrā kadastra vienībā un mežu kvartālā, kura platība pārsniedz 10 ha, tiek apsaimniekotas kā galveno mērķi izvirzot bioloģiskās daudzveidības saglabāšanu, t.i., veicot meža izstrādi, vismaz 10% platības saglabājamās pieaugušas un pāraugušas mežaudzes. Saglabājot mežaudzes, priekšroka dodama priežu audzēm ar vismaz 150 gadus vecu koku klātbūtni sastāvā, platlapju audzēm, kā arī melnalkšņu un bērzu audzēm uz mitrām augsnēm. Saglabātās platības var tikt izstrādātas, kad cita platība atbilstošajā kadastrā vai kvartālā sasniedz pieaugušas mežaudzes rādītājus”.

Atzīmējamas vēl atsevišķas nelielas neprecizitātes vai vēlami labojumi paskaidrojuma rakstā un atbilstoši kopētajās daļās arī vides pārskatā:

- 1) aprakstot Burtnieku ezera ekoloģiskās problēmas, būtu jāmin un jānovērtē 20. gs. 20.-ajos gados notikušā ezera līmeņa pazemināšana par 1-1.5 m;
- 2) atbilstoši likuma „Par Ziemeļvidzemes biosfēras rezervātu” aktuālajai redakcijai iesakām lietot ZBR ainavu aizsardzības zonu numurus, bet ne īpašvārdus;
- 3) 31. lpp. kļūdaini minēts devona sistēmas biežums 300-500 m;
- 4) 46. lpp. vārds „biosfēras” jāraksta gramatiski pareizi;
- 5) 47. lpp., pirmo reizi minot ZBR AEP, nav pareizi izteikta AEP būtība;
- 6) 106. lpp. minētais Edoles ciems jālabo uz pareizu.

Pēc minēto labojumu iestrādes, apskatītie plānojuma dokumenti atbildīs īpaši aizsargājamo dabas teritoriju izveidošanas un īpaši aizsargājamo sugu un biotopu, kā arī vērtīgo ainavu aizsardzības mērķiem un uzdevumiem. Izsakām viedokli, ka pamatojoties uz Ministru kabineta 2009.gada 6.oktobra noteikumu Nr.1148 „Vietējās pašvaldības teritorijas plānošanas noteikumi” 42.2.apakšpunktu, Burtnieku novada teritorijas plānojuma pirmā redakcija pilnveidojama atbilstoši iepriekš minētajam pirms galīgās redakcijas noteikšanas.

Ar cieņu,
Dabas datu un plānojumu departamenta
direktora vietniece



K. Vileiņa

Ozols 26527214.

6.5.11. Valsts zemes dienests

**VALSTS ZEMES DIENESTS**

Reģ.Nr.90000030432
11.novembra krastmala 31, Rīga, LV-1050
Tālrunis 67038608, fakss 67038829, e-pasts vzd@vzd.gov.lv

Rīgā
29.06.2012. Nr.10-07/144924
Uz 11.06.2012. Nr. 310/2012

Burtnieku novada domei
info@burtniekunovads.lv

ATZINUMS (reģ. Nr. T_10710) Burtnieku novada teritorijas plānojuma 2012.-2024.gadam 1.redakcijai

Valsts zemes dienests (turpmāk – Dienests), izskatot 2012.gada 13.jūnijā saņemto Burtnieku novada teritorijas plānojuma 2012.-2024.gadam 1.redakciju, informē, ka izstrādātais plānojums **neatbilst** Dienesta nosacījumiem:

5.punktam - *aizsargjoslu robežas grafiski attēlot kā daudzstūrus, kas saistīti ar aizsargjoslas kodu, kas ir atbilstošs Nekustamā īpašuma objekta apgrūtinājumu klasifikācijas apakšgrupai, ja tādas nav – grupai.* Grafiskajā daļā attēlotajām aizsargjoslām apgrūtinājumu klasifikācijas kodi nav norādīti. Pagastu plānotās izmantošanas vektoru failos daļai aizsargjoslu robežas neatbilst daudzstūriem, savukārt failā *aizsargjoslas.dgn* kā daudzstūris nav attēlota Gaujas upes aizsargjosla.

5.1.punktam - *ja plānojuma grafiskā daļa tiek gatavota MicroStation vidē, tad plānojuma aizsargjoslas nepieciešams attēlot tā, lai katrs plānojumā attēlotais aizsargjoslu veids būtu izvietots unikālajā līmenī.* Dažāda veida autoceļu aizsargjoslas, kā arī virszemes ūdensobjektu aizsargjoslas attēlotas vienā datu līmenī, nevis katrs aizsargjoslu veids izvietots unikālajā datu līmenī. Tāpat vienā datu līmenī attēlotas drošības aizsargjoslas gar gāzesvadu un gāzes regulēšanas staciju.

Pēc minēto trūkumu novēršanas teritorijas plānojums iesniedzams Dienestā atkārtota atzinuma saņemšanai.

Vienlaikus, izvērtējot iesniegtās plānojuma redakcijas materiālus, ir konstatēts, ka teritorijas plānojuma grafiskajā daļā: 1) Ziemeļvidzemes biosfēras rezervāta (un teritorijas funkcionālo zonu) robežas neatbilst likumā par Ziemeļvidzemes biosfēras rezervātu noteiktajām robežām; 2) dabas lieguma „Sedas purvs” teritorija neatbilst 1999.gada 15.jūnija Ministru kabineta noteikumos Nr.212 „Noteikumi par dabas liegumiem” noteiktajām dabas lieguma robežām; 3) dabas lieguma „Burtnieka ezera pļavas” robeža atšķiras no Dienesta rīcībā esošajiem Dabas aizsardzības pārvaldes datiem.

Papildus informējam, ka 2011.gada 1.decembrī stājās spēkā Teritorijas attīstības plānošanas likums (turpmāk – TAPL). Atbilstoši TAPL 33.pantam un Apgrūtināto teritoriju informācijas sistēmas likumam, apgrūtinātās teritorijas un aizsargjoslas attīstības plānošanas dokumentos attēlo saskaņā ar 2011.gada 4.oktobra Ministru kabineta noteikumu Nr.754 „Apgrūtināto teritoriju informācijas sistēmas izveides, uzturēšanas un informācijas aprītes kārtība” 2.pielikumu.

Kadastra un reģistru departamenta
Apgrūtināto teritoriju un topogrāfiskās uzmērīšanas
datu daļas vadītāja p. i.

Viesturs Aigars

Siskova 67038476

6.5.12. AS „Latvijas valsts meži” Austrumvidzemes mežsaimniecība



Smiltenes novada Launkalnes pagastā

2012.gada 4. jūlijā. Nr. 4.1-1.2. GS Ģm - 231 - 12 - 145 SIA GEO Consultants
uz 04.06.2012 nr. 284/2012 Olīvu ielā 9, Rīga
LV - 1004

*Par atzinumu
Burtnieku teritorijas plānojumam*

Austrumvidzemes mežsaimniecība ir izskatījusi iesniegto Burtnieku novada teritorijas plānojuma 1. redakciju un konstatējusi, ka plānojums neatbilst LVM izsniegtajiem nosacījumiem. Austrumvidzemes mežsaimniecība saskaņos teritorijas plānojumu 1. redakciju ar nosacījumu, ka tiks izlabotas sekojošas neprecizitātes:

- Apbūves noteikumos:
 1. 46.lpp. 222. un 223. punktiem par prasībām dabas takām jābūt ieteikuma raksturam nevis saistošām;
 2. 49.lpp. mainīt 260.punktā noteikt, ka grāvji jāpārtira pēc nepieciešamības, nevis reizi 3 gados.

Pēc izmaiņu veikšanas lūdzam atkārtoti iesniegt plānojuma grafisko daļu vektoru datu formātā (shp., dgn.)


Izpilddirektors:



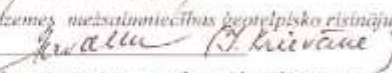
A.Lācis

SASKAŅOTS:

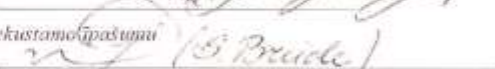
Austrumvidzemes mežsaimniecības mežsaimnieciskās plānošanas reģiona

vadītāja 

Austrumvidzemes mežsaimniecības ģeovēlisko risinājumu atbalsta

speciālists 

Austrumvidzemes mežsaimniecības vides plānošanas

speciālists 

LVM N1 Nekustamo īpašumu

vadītājs 

PARAKSTS:

AKCIJU SABIEDRĪBA "LATVIJAS VALSTS MEŽI"
Valsts sekretārs 

AS SEB banka, kods UNLALV2X, konts LV10 UNLA 0003 0304 6754 4
AS Swedbank, kods HABA LV22, konts LV82 HABA 0001 4070 5213 3

6.5.13. AS „Latvenergo”



Akciju sabiedrība "Latvenergo"

Vien. reģ. Nr. 40003032949

Puļkveža Briežu iela-12, Rīga, LV-1230, Latvija

Tālr. (+371) 67728222, fakss (+371) 67728880, www.latvenergo.lv, info@latvenergo.lv

Rīgā
04.07.2012. Nr. 01VL00-13/4528
Uz SIA „Geo Consultants”2012.g. 4.jūnija vēstuli Nr.
275/2012

Burtnieku novada pašvaldībai
J.Vintēna iela 7, Burtnieki,
Burtnieku pagasts, Burtnieku
novads, LV-4206
Kopija:
SIA „Geo Consultants”
Olīvu iela 9, Rīga, LV-1004

Par atzinumu par Burtnieku novada teritorijas plānojuma 1.redakciju

Atbildot uz SIA „Geo Consultants”2012.g. 4.jūnija vēstuli Nr. 275/2012,
sniedzam Latvenergo koncerna atzinumu par Burtnieku novada teritorijas plānojuma
1.redakciju.

AS "Latvenergo"

Lūdzam papildināt Teritorijas izmantošanas un apbūves noteikumu 3.4.daļas
114.punktu, tajā iekļaujot apakšpunktu: "Jaunveidojamās vai esošās zemes vienības, kas
paredzētas tikai inženiertehniskās apgādes tīklu un būvju izvietojumam, platība var būt
mazāka par apbūves noteikumos noteikto minimālo platību. Šādā gadījumā zemes
vienību veido atbilstoši konkrētā objekta izvietojumam un apsaimniekošanas
nepieciešamībai".

AS "Sadales tīkls"

Izstrādātajā plānojumā ir sekojošas būtiskas nepilnības:

1. Nav izpildītas izsniegto Nosacījumu prasības, jo nav attēlotas 0.4
kV elektropārvades līnijas.
2. Paskaidrojuma raksta apakšpunktā 9.3."Elektroapgāde" ir atsauce uz
spēku zaudējušiem MK noteikumiem Nr.1024. Šo noteikumu vietā pašlaik darbojas
MK 03.04.2012. noteikumi Nr.243.
3. Teritorijas izmantošanas un apbūves noteikumu 5. Nodaļas
5.11.apakšnodaļas 353.parágrāfā ir norādīti gadījumi, kad energoapgādes
komersants ir tiesīgs saskaņošanas procedūru aizstāt ar zemes īpašnieka
informēšanu. Šo gadījumu uzskaitījums ir nepilnīgs. (*Enerģētikas likuma 19.pants*)
Ņemot vērā iepriekš minēto, AS „Sadales tīkls” nevar sniegt pozitīvu atzinumu
izstrādātajai plānojuma redakcijai.

SANĒMTS

Burtnieku novada pašvaldībā

M. Jūlijs 2012.g.
Reģistrācija Nr. 10-26/714

AS "Latvijas elektriskie tīkli"

Informējam Jūs, ka teritorijas plānojuma I.redakcija no pārvades tīkla viedokļa ir atzīstama par pieņemamu.

AS "Latvijas elektriskie tīkli" lūdz labot teritorijas plānojuma Paskaidrojuma raksta nodaļā 9.3."Elektroapgāde" teikumu: "Burtnieku novadā elektroapgādi nodrošina AS „Latvenergo” koncerns t.sk. AS „Augstsprieguma tīkls”, AS „Sadales tīkls” un AS „Latvijas elektriskie tīkli” un izteikt to šādi: "Burtnieku novadā elektroapgādi nodrošina AS „Latvenergo” koncerns, t.sk. AS „Sadales tīkls” un AS „Latvijas elektriskie tīkli”. Pamatojums: AS "Augstsprieguma tīkls" nav AS "Latvenergo" akciju sabiedrība.

Sakarā ar to, ka novada teritoriju šķērso pārvades tīkla 110 kV gaisvadu elektrolīnijas, informējam Jūs par nepieciešamajiem pasākumiem cilvēku drošībai un elektrolīnijas aizsardzībai:

1. Būvprojektu un detālplānojumu izstrādāšanai 110 kV elektrolīnijas tuvumā un komunikāciju, ielu/ceļu šķērsojumos ar to jāsaņem tehniskie noteikumi AS "Latvijas elektriskie tīkli".
2. Apbūves, autoceļu, būvdarbu veikšanas, koku ciršanas un citus projektus, kas paredzēti elektrolīnijas tuvumā, jāsakā ar AS "Latvijas elektriskie tīkli" Rīgā, Dārziema ielā 86.
3. Plānojot būvniecību 110 kV gaisvadu elektrolīnijas tuvumā ēkas, būves un paralēli novietotus ceļus/ielas paredzēt ārpus šīs līnijas aizsargjoslas.
4. 110 kV gaisvadu elektrolīnijas balstu novietojumu paredzēt ārpus ielu sarkano līniju teritorijām.
5. Plānojot ielu/ceļu šķērsojumus ar 110 kV elektrolīniju novērtēt nepieciešamību veikt šīs elektrolīnijas rekonstrukciju ar mērķi ievērot nepieciešamos savstarpējos attālumus saskaņā ar Latvijas energostandartu "Gaisvadu elektropārvades līnijas (GL) ar sprīgumu 110- 330 kV" (LEK 135, 2012.gads, 1.izdevums).

Ar cieņu,

Valdes loceklis

Jurijs Rīvkīns 67728761



Māris Kupickis



6.5.14. SIA „Lattelecom”

SIA Lattelecom
Viedotāis reģ. nr. 40003052765
PVN reģ. nr. LV40003052765
Cētravju iela 105, Rīga, LV 1011
Tālr. +371 67055200
Faksa +371 67035481
lattelecom@lattelecom.lv
www.lattelecom.lv

lattelecom

RTgā
06.07.2012. Nr. B014-1
Uz 04.06.2012 vēstuli Nr. 285/2012

God. J. Ābeltiņa k-gam
SIA „Geo Consultants” valdes loceklim
Oļīvu iela 9, RTgā,
LV - 1004

Par Burtnieku novada teritorijas plānojumu 2012.-2024. gadam 1. redakciju

God. J. Ābeltiņa k-gs!

Atsaucoties uz Jūsu vēstuli informējam, ka SIA *Lattelecom* ir izskatījis Burtnieku novada teritorijas plānojumu 2012.-2024. gadam 1. redakcijā, no elektronisko sakaru tīklu attīstības viedokļa un sniedz tam pozitīvu atzinumu.

Ja tiek vai tiks plānota Burtnieku novada teritorijas infrastruktūras attīstība, ņemot vērā elektronisko sakaru pakalpojumu pieejamību un nepieciešamību, SIA *Lattelecom* ir vienmēr gatavs piedāvāt savu līdzdalību šo projektu realizācijas apspriešanā un izvērtēšanā.

Par novada teritorijas attīstības plānā iekļauto jauno dzīvojamo māju un uzņēmējdarbības objektu celtniecību lūdzam Jūs sazināties ar SIA *Lattelecom* Līniju risinājumu attīstības sektora vadītāju Jāni Zemnieku, tālr. 67055647, e-pasts: janis.zemnieks@lattelecom.lv. Tāpat, kā vienu no iespējamiem risinājumiem, lai īstenotu infrastruktūras attīstības pasākumus, iesakām izvērtēt iespējas piesaistīt Eiropas Savienības struktūrfondu finansējumu.

Nosakot apgrūtinājumus zemes gabaliem un attēlojot tos zemes robežu plānos, lūdzu, saņemot precīzu informāciju SIA *Lattelecom* Valmierā, Brēžas iela 3, kontaktpersona **Juris Poika**, tālr. 26553060, e-pasts: juris.poika@lattelecom.lv.

Ar cieņu,

Ligita Bērziņa,
Reģionālā biznesa attīstības daļas
Tīklu informācijas un līniju aizsardzības nodaļas
Tīkla dokumentācijas grupas vadītāja

Sagatavoja:
L.Bērziņa
Tālr. 87051172

6.5.15. VMD Ziemeļvidzemes virsmežniecība



VALSTS MEŽA DIENESTS

ZIEMEĻVIDZEMES VIRSMEŽNIECĪBA

Rīgas iela 40, Valmiera, LV-4201 • tālrunis: +371 64233020 • fakss: +371 64230211 • e-pasts: vsm@ziemeļvidzemes.vsm.gov.lv

Valmierā

CG 07.2012. Nr. 16.7-7/410
Uz 04.06.2012. Nr.282/2012SIA „Geo Consultants”
Olīvu ielā 9,Rīgā
LV-1004**Atzinums par Burtnieku novada teritorijas
plānojuma 2012.-2024.gadam 1. redakciju**

Informējam Jūs, ka Ziemeļvidzemes virsmežniecība ir izskatījusi Burtnieku novada teritorijas plānojuma 2012.-2024. gadam, 1. redakciju.

Minētajam plānojumam nepieciešami šādi labojumi un precizējumi:

Paskaidrojuma raksts.

39.lpp. Otrās rindkopas daļas tekstu „Valsts meža dienesta Ziemeļvidzemes virsmežniecības Valmieras mežniecība” labot uz „Valsts meža dienesta Ziemeļvidzemes virsmežniecība”.

45.lpp. 3.-6.attēlā nav precīzi iezīmēta ZBR ainavu aizsardzības zona un dabas lieguma „Vidusburtnieks” robeža.

46.lpp. 3-5. tabulā nosaukumam „Kopējā platība” ieteicams pievienota vārdu „Latvijā” vai arī minēt konkrēto dabas teritoriju platību novadā.

156.lpp. Precīzais shēmā attēlotā dabas lieguma nosaukums ir „Vidusburtnieks”. Šim liegumam nav apstiprinātas funkcionālās zonas. Tās ir tikai norādītas Dabas aizsardzības plānā un ir rekomendējošas.

Teritorijas izmantošanas un apbūves noteikumu II daļa.

106.lpp. 6.tabulā nav minētas grafiskajā daļā „Plānotā (atļautā) teritorijas izmantošana” attēlotās ūdensteces-Ostermaņu strauta, Veites strauts, Viburupe, Šīnupe, Ančupīte, Strenčupīte un Mellupe. Tabulā minētā Pēkšēnupīte neatrodas Burtnieku novadā. Briedes upei norādīta 50 metru aizsargjosla, bet jābūt vismaz 100. Tabulā minētās trīs upes (Pinte, Pīkātu upīte un Budze) faktiski dabā ir viena upe ar dažādiem nosaukumiem. Ministru kabineta 13.06.2008. Rīkojuma Nr.328 1.pielikumā ūdenstecēm Aunupīte, Austras strauts, Budze, Drona, minēts lielāks garums nekā 6.tabulā, bet ūdenstecēm Ošupīte, Timba minēts mazāks garums. Nepieciešams noskaidrot pareizo garumu šīm ūdenstecēm, jo tas var mainīt minimālo virszemes ūdensobjekta aizsargjoslas platumu 10 vai 50 metri. Jaunākie šo ūdensteču garumi minēti Paskaidrojuma raksta 1.pielikumā.

Grafiskā daļa.

Grafiskajā daļā pie tematiskajām kartēm shēmā „Burtnieku novada īpaši aizsargājamo teritoriju un objektu karte” nav attēlots dendroloģiskais stādījums „Bauņu parks”, dabas piemineklis „Ābeļu akmens”. Neprecīzi attēlota ZBR ainavu aizsardzības zona un dabas lieguma „Vidusburtnieks” robeža.

16.06.2012.
16.06.2012.
16.06.2012.

Vides pārskata projekts

45.lpp. 4.15. apakšpunkta otrās rindkopas daļas tekstu „Valsts meža dienesta Ziemeļvidzemes virsmežniecības Valmieras mežniecība” labot uz „Valsts meža dienesta Ziemeļvidzemes virsmežniecība”.

49.lpp. 4-14. tabulā slejā „Kopējā platībā” minētās platības neatbilst 4.-13.tabulā norādītajām. Tabulā 5. un 6. rindas kategorijas apvienojamas.

4.-8.attēlā nav pareizi iezīmēta ZBR ainavu aizsardzības zona un dabas lieguma „Vidusburtnieks” robeža.

127.-129.lpp. 7.pielikumā 4. rindā minētās platības atbilst visai Latvijas teritorijai, nevis tikai Burtnieku novadam.

131.lpp. Precīzais shēmā attēlotā dabas lieguma nosaukums ir „Vidusburtnieks”. Šim liegumam nav apstiprinātas funkcionālās zonas. Tās ir tikai norādītas Dabas aizsardzības plānā un ir rekomendējamas.

138.lpp. 9.Pielikumā nepieciešams svītrot vārdus „Valmieras virsmežniecība”, „Strenču mežniecība”, „Valmieras mežniecība”, „Mazsalacas mežniecība”, „Daliņu mežniecība”.

Citu iebildumu un precizējumu Ziemeļvidzemes virsmežniecībai nav.

Virsmežzine



A.Boķe



6.5.16. IeVP Valmieras cietums



Latvijas Republika
IESLODZĪJUMA VIETU PĀRVALDE
VALMIERAS CIETUMS

Reģ.Nr. 90000027165, Dzirnavu iela 32, Valmieras pagasts, Burtnieku novads, LV-4219,
tālr.64281465; fakss 64281474, e-pasts: valmierus.cietums@ievp.gov.lv

Burtnieku novada Valmieras pagastā

09.07.2012. Nr. 15-1/3014
Uz _____ Nr. _____

SIA „Geo Consultants”
Olīvu ielā 9,
Rīgā, LV - 1004

Par attīstības plānošanas dokumentiem

Pamatojoties uz Ieslodzījuma vietu pārvaldes pieprasījumu, saņemtu Valmieras cietumā 2012. gada 18. jūnijā ar Nr. 3277, informējam, ka iepazīstoties ar Burtnieku novada domes izstrādātiem attīstības plānošanas dokumentiem – Burtnieku novada teritorijas plānojumu 2012. – 2014. gadam un Burtnieku novada attīstības programmu 2012. – 2018. gadam, Valmieras cietumam ir priekšlikums šajos plānošanas dokumentos pieminēt, ka ir nepieciešams izveidot lietus ūdens kanalizācijas sistēmu pie ceļa Valmiermuiža – Pidrīķis, kas iet gar Ieslodzījuma vietu pārvaldes Valmieras cietumu, jo šajā vietā cietuma teritorija – Apsardzes dzīvojamā ēka (būves kadastra apzīmējums 96900080388001, ar adresi Alejas iela 4, Valmieras pagasts, Burtnieku novads, LV – 4219), tai apkārt esošā teritorija, tai skaitā, teritorija ar adresi: Dzirnavu ielā 32, Valmieras pagasts, Burtnieku novads, LV – 4219 (šajā teritorijā esošās inženierbūves – nožogojumi) applūst ar lietus ūdeņiem, kuri tajā nonāk no blakus esošajām teritorijām.

Cietuma priekšnieks
puķkvedis

R. Balodis

V. Kukainis 64281472

SAŅEMTS
SIA „Geo Consultants”
2012. g. 27.07.12.
Reģ. Nr. 90000027165

NOSŪTĪTS PA FAKSU

6.5.17. VVD Valmieras RVP



Latvijas Republikas Vides aizsardzības un reģionālās attīstības ministrija

VALSTS VIDES DIENESTA

VALMIERAS REĢIONĀLĀ VIDES PĀRVALDE

Reģistrācijas Nr.90000017078, L.Paegles iela 13, Valmiera, LV-4201,
Tālrunis 64207266, fakss 64207281, e-pasts: parvalde@valmiera.vvd.gov.lvValmierā
11.07.2012. Nr. 8.5-13/1411**Burtnieku novada pašvaldībai**
info@burtniekunovads.lv**ATZINUMS****Par Burtnieku novada teritorijas plānojuma 2012. – 2024. pirmo redakciju**

Valmieras reģionālā vides pārvalde (turpmāk tekstā – pārvalde) 2012.gada 6.jūnijā ir saņēmusi SIA „Geo Consultants” vēstuli ar lūgumu izsniegt atzinumu par Burtnieku novada izstrādāto Teritorijas plānojumu un Vides pārskata projektu. Izskatot CD formātā iesniegto plānošanas dokumentu redakciju, pārvalde konstatējusi vairākas nepilnības. Norādām, ka nepieciešams veikt šādus labojumus un papildinājumus:

1) *Paskaidrojuma raksts punkts 3.7. Derīgie izrakteņi* – ja iestrādājat norādi/ atsauksmi uz konkrētu normatīvo aktu prasībām, tad vispirms iestrādājami normatīvie akti, kas tieši regulē derīgo izrakteņu ieguvu un tās kārtību – likumu „Par zemes dzīlēm” (ar grozījumiem 2011.gada 1.janvārī), Ministru kabineta 2006.gada 19.septembra noteikumus Nr.779 „Derīgo izrakteņu ieguves kārtība” un Ministru kabineta 2011.gada 29.septembra noteikumus Nr.696 „Zemes dziļu izmantošanas licenču un bieži sastopamo derīgo izrakteņu ieguves atļauju izsniegšanas kārtība”.

2) *Teritorijas izmantošanas un apbūves noteikumi 3.nodaļa Noteikumi visām teritorijām 3.6. Prasības meža zemēm, kurām nepieciešama meža zemes transformācija 134.punkts* – plānotā viensētu apbūve meža zemēs ir mežu teritoriju degradējoša un neatbilstoša mežu zemju apsaimniekošanas mērķiem, tādēļ pārvalde iebilst šādam meža zemes izmantošanas veidam.

3) *Teritorijas izmantošanas un apbūves noteikumi 6.nodaļa Prasības apbūvei 6.11. Prasības degvielas un gāzes uzpildes stacijām 471.punkts* – iestrādāti spēku zaudējuši Ministru kabineta noteikumi – jābūt: Ministru kabineta 2012.gada 12.jūnija noteikumi Nr.409 „Noteikumi par vides aizsardzības prasībām degvielas uzpildes stacijām, naftas bāzēm un pārvietojamām cisternām”.

4) *Teritorijas izmantošanas un apbūves noteikumi 19.nodaļa Apbūves teritoriju veidi un apzīmējumi* – pārskatāma un atkārtoti izvērtējama dzīvojamo māju apbūves iespējamība meža zemēs, kas neatgriezeniski degradēs šīs teritorijas un pēc būtības neatbilst meža apsaimniekošanas mērķiem. *19.3.Mežaparka apbūves teritorija (mežaparka dzīvojamā apbūves teritorija - ārpus ciemiem-lauku teritorijas)* – plānotā minimālā zemes vienības platība ir nepamatoti maza (no 4000 m² savrupmājai līdz 7000 m² divģimeņu savrupmājai), ņemot vērā šo teritoriju izveidošanas mērķus un kritērijus. *19.12. Derīgo izrakteņu ieguves teritorijas* – aicinām lietot terminus saskaņā ar likuma „Par zemes dzīlēm” prasībām (piemēram, derīgo izrakteņu ieguve – darbu komplekss derīgo izrakteņu atdalīšanai no to dabiskās vides (likuma 1.panta 6.punkts), u.tml.). Likuma „Par ietekmes uz vidi novērtējuma” konkrēti panti jānorāda pareizi, nevis ar burtiem (piemēram, H panta otrā daļa, I O pants, utt.).

5) *Teritorijas izmantošanas un apbūves noteikumi 20.nodaļa Publiskās ārtelpas un speciālās izmantošanas teritorijas 20.3.Rekreācijas teritorijas* – pretrunā ar šo teritoriju izveidošanas mērķiem un būtībai ir paredzētā dzīvojamo māju būvniecība, arī saimniecības ēkas

un palīgēkas, mazdārziņi un personīgās palīgsaimniecības, tādēļ pārvalde iebilst šādam rekreācijas teritorijas izmantošanas risinājumam.

6) *Teritorijas izmantošanas un apbūves noteikumi 21.nodaļa Ārtelpu teritorijas – jāprecizē, kurās no teritorijām būtu pamatota un nepieciešama lauku viensētu vai dzīvojamo māju apbūve 21.1.Lauku zemju teritorijas. 920.punkts (2.apakšpunkts) paredzēta derīgo izrakteņu ieguve – pārvalde iebilst nepamatotam un neprognozējam vidi degradējošam zemes izmantošanas veidam, arī īpaši aizsargājamās dabas teritorijās, piemēram, Ziemeļvidzemes biosfēras rezervātā. (28.apakšpunkts) – izvirzīti nosacījumi vircas krājbedrēm un organisko mēslu komposta laukumiem, norādot atsauci uz konkrētiem Ministru kabineta noteikumiem, Ministru kabineta 2004.gada 27.jūlija noteikumos Nr.628 „Īpašās vides prasības piesārņojošo darbību veikšanai dzīvnieku novietnēs” nav iekļauti termini *vircas krājbedres* un *organisko mēslu kompostēšanas laukumi*, tādēļ labojumi jāveic atbilstoši minēto MK noteikumu prasībām, turklāt jāņem vērā, ka kūtsmēslu kompostēšanas lakumu izbūvi šie MK noteikumi neregulē. 21.4.Mežu teritorijas – tiek plānota nepamatota un meža teritoriju izmantošanas mērķiem un kritērijiem neatbilstoša izmantošana, pieļaujot derīgo izrakteņu ieguvi, savrupmāju, saimniecības ēku, palīgēku būvniecību. Šāds iespējama meža teritoriju izmantošanas veids būtiski negatīvi, ilglaicīgi, iespējams pat neatgriezeniski ietekmēs vides kvalitāti, arī mežu ekoloģisko situāciju. Īpaši derīgo izrakteņu ieguve meža zemēs radīs papildus būtiskas antropogēnās slodzes, ietekmēs apkārtējās teritorijas, to dabisko vides absorbcijas spēju, hidroloģiskos apstākļus (piemēram, gruntsūdens līmeni, u.tml.) un mežu kvalitāti, to augšanas apstākļus, tādēļ derīgo izrakteņu ieguve stingri jāreglamentē, to pieļaujot tikai iepriekšplānotās konkrētās vietās. Papildus pārvalde vērs uzmanību, ka savrupmāju būvniecība, kas pieļaujama ar īpašu Burtnieku novada pašvaldības domes lēmumu, nav saistāma ar labu pārvaldību un var radīt korupcijas riskus. 21.6. *Dabas pamatņu teritorija* – nepamatota un neatbilstoša mežu apsaimniekošanas mērķiem ir paredzētā sakņu dārzu ar 10 m² lielām īslaicīgās lietošanas būvēm, neapkurināmas siltumnīcas 20 m², drāšu nožogojuma izbūve.*

7) *Vides pārskata projektā* nav identificētas un izvērtētas ietekmes uz vidi, kas radīsies, realizējot dzīvojamo māju/savrupmāju apbūvi mežu teritorijās, rekreācijas teritorijās, dabas pamatņu teritorijās, mežu teritorijās pieļaujot neierobežotu derīgo izrakteņu ieguvi, utt. (atbilstoši pārvaldes iebildumiem, kas norādīti šajā atzinumā).

Atzinums izsniegts, pamatojoties uz Ministru kabineta 2009.gada 6.oktobra noteikumu Nr.1148 „Vietējās pašvaldības plānošanas noteikumi” 12.punkta 12.3 apakšpunktu.

Direktors

A.Liepa

Šis dokuments ir parakstīts ar drošu elektronisku parakstu un satur laika zīmogu.

Īrisa Rodiņa
Atļauju daļas vecākā eksperte
irisa.rodina@valmieru.vvd.gov.lv
64207268

6.5.18. Valsts kultūras pieminekļu aizsardzības inspekcija



LATVIJAS REPUBLIKA

VALSTS KULTŪRAS PIEMINEKĻU AIZSARDZĪBAS INSPEKCIJA

Reģ. Nr. 9000036051, M.Pils ielā 17/18/21, Rīgā, LV-1050. Tel. +371 67229272, Fakss: +371 67226606, E-pasts: vkpai@martojums.lv

Rīgā

13.07.2012. Nr. 05-09/1458
Uz 04.06.2012. Nr. 272/2012
(Reģistrēts VKPAI 14.06.2012. Nr. 3157)

SIA „Geo Consultants”
(Reģistrācijas Nr. 40003340949
Olīvu ielā 9,
Rīgā, LV 1004

Atzinums par Burtnieku novada
teritorijas plānojuma 2012.-2024. gadam
1. redakciju

Valsts kultūras pieminekļu aizsardzības inspekcija (turpmāk- Inspekcija) ir izskatījusi Jūsu 2012. gada 4. jūnija vēstuli Nr.272/2012 un tai pievienoto materiālu ar lūgumu sniegt atzinumu par Burtnieku novada teritorijas plānojuma 2012.-2024. gadam 1. redakciju.

Burtnieku novada teritorijas plānojuma izstrādei 2011. gada 8. septembrī Inspekcija ir sniegusi nosacījumus Nr. 06-11/1835.

Atbilstoši Ministru kabineta 2009. gada 6. oktobra noteikumu Nr. 1148 “Vietējās pašvaldības teritorijas plānošanas noteikumi” 13.2. punktam, Inspekcija sniedz atzinumu par Burtnieku novada teritorijas plānojuma 2012. – 2024. gadam 1. redakcijas materiālu.

Izvērtējot iesniegto materiālu, Inspekcija kultūras mantojuma aizsardzības aspektā teritorijas plānojuma materiālos konstatējusi šādas neprecizitātes:

1. kartogrāfiskajā materiālā nepareizi atzīmētas šādu arheoloģisko pieminekļu atrašanās vietas: Adzelvītu senkapi (valsts aizsardzības Nr. 2418), Ārgaļu senkapi (valsts aizsardzības Nr. 2473), Bībes senkapi (valsts aizsardzības Nr. 2419), Dravnieku viduslaiku kapsēta (valsts aizsardzības Nr. 2475), Duņķu senkapi (valsts aizsardzības Nr. 2476), Gaidu senkapi (valsts aizsardzības Nr. 2477), Peivu senkapi (valsts aizsardzības Nr. 2422), Rugāju pilskalnis (valsts aizsardzības Nr. 2423), Skābumu senkapi (valsts aizsardzības Nr. 2479), Vecdambīšu senkapi (valsts aizsardzības Nr. 2480), Zeltu viduslaiku kapsēta (valsts aizsardzības Nr. 2481) un Zvārtu akmens ar uzrakstiem un zīmēm (valsts aizsardzības Nr. 2424). Pielikumā nosūtām kartogrāfisko materiālu ar minēto arheoloģisko pieminekļu atrašanās vietām;

INSPEKCIJA
SIA „Geo Consultants”
M.Pils ielā 17/18/21
Rīga, LV-1050
2012.07.16

2. paskaidrojuma raksta sadaļā pielikumi, 12. pielikums Valsts aizsargājamo nekustamo kultūras pieminekļu sarakstā precizējama kadastra informācijašādiem arheoloģiskajiem pieminekļiem: Peivu senkapi atrodas zemes vienībā ar kadastra Nr. 9648 008 0014; 9684 008 0020, Zvārtu akmens ar uzrakstiem un zīmēm atrodas zemes vienībā ar kadastra Nr. 9648 011 0029; 9648 011 0036 un Vecdambīšu senkapi atrodas zemes vienībā ar kadastra Nr. 9678 003 0056.

Ja turpmākajās Burtnieku novada teritorijas plānojuma redakcijās tiek novērstas minētās nepilnības, Inspekcijai kultūras mantojuma aizsardzības aspektā nav iebildumu pret Burtnieku novada teritorijas plānojuma 2012.- 2024. gadam 1. redakcijas materiālu izstrādātajā variantā.

Pielikums: kartogrāfiskais materiāls uz 6 lapām.

Ar cieņu,
Inspekcijas vadītāja vietniece

 V. Mačiņa

E. Ziedīņa
67229272
eg.iz.ziedina@mantojums.lv



Adzeliņu senkapu (valsts aizsardzības Nr. 2418) atrašanās vieta.



Ārgaju senkapu (valsts aizsardzības Nr. 2473) atrašanās vieta.



Bībes senkapu (valsts aizsardzības Nr. 2419) atrašanās vieta.



Dravnieku viduslaiku kapsētas (valsts aizsardzības Nr. 2475) atrašanās vieta.



Dunķu senkapu (valsts aizsardzības Nr. 2476) atrašanās vieta.



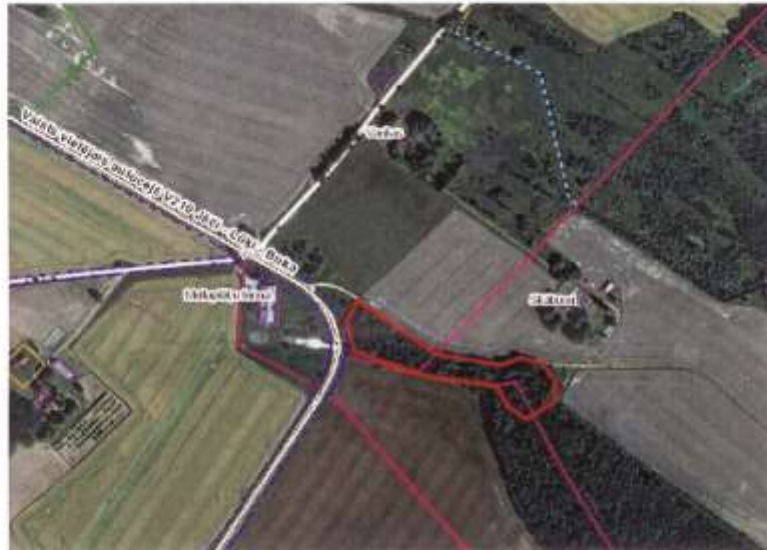
Gaidu senkapu (valsts aizsardzības Nr. 2477) atrašanās vieta.



Peivu senkapu (valsts aizsardzības Nr. 2422) atrašanās vieta.



Rugāju pilskalniņa (valsts aizsardzības Nr. 2423) atrašanās vieta.



Skābumu senkapu (valsts aizsardzības Nr. 2479) atrašanās vieta.



Vecdambiņu senkapu (valsts aizsardzības Nr. 2480) atrašanās vieta.



Zeltu viduslaiku kapsētas (valsts aizsardzības Nr. 2481) atrašanās vieta.



Zvārtu akmeņa ar uzrakstiem un zīmēm (valsts aizsardzības Nr. 2424) atrašanās vieta.

6.5.19. Vidzemes plānošanas reģions

**VIDZEMES PLĀNOŠANAS REĢIONS**

Reģ. Nr. 90002180246
Jāņa Poruka iela 8-108, Cēsis, Cēsu novads, LV 4101
Tālrunis 64116006, fakss 64116012
www.vidzeme.lv, e-pasts: vidzeme@vidzeme.lv

C Ē S Ī S

16.07.2012. Nr.

Burtnieku novada domeiElektroniski: info@burtniekunovads.lvZināšanai gc@geoconsults.lv**Atzinums par Burtnieku novada teritorijas plānojumu 2012.-2024. gadam 1. redakciju**

Vidzemes plānošanas reģions (turpmāk tekstā – Reģions) informē, ka ir saņēmis 2012.gada 8. jūnijā ir saņemta vēstule Nr. 279/2012 no SIA Geo Consultants par Burtnieku novada teritorijas plānojuma 2012.-2024. gadam 1. redakcijas iesniegšanu atzinuma sniegšanai.

Reģions savas kompetences ietvaros ir iepazinies ar Burtnieku novada teritorijas plānojumu 2012.-2024. gadam 1. redakciju, kas nav pretrunā ar spēkā esošo Vidzemes plānošanas reģiona teritorijas plānojumu.

Tomēr norādām uz sekojošām nepilnībām, kas būtu pilnveidojamas, sagatavojot Gala redakciju:

1. Teritorijas izmantošanas un apbūves noteikumu 180. lpp. norādīts, ka Mežu teritorijās atļauts izvietot vēja ģeneratorus, kas nav atbalstāms, turklāt ir pretrunā ar TIAN 344. punktu.
2. Neatsaukties uz normatīvajiem dokumentiem, kas zaudējuši spēku, piemēram, Ministru kabineta noteikumi Nr. 258, "Noteikumi par ekspluatācijas aizsargjoslas ap meliorācijas būvēm un ierīcēm noteikšanas metodiku lauksaimniecībā";
3. Precizēt 2.5.3. punktu, jo saskaņā ar atļautās izmantošanas zonējumu, Burtnieku novadā ir Vasarnīcu apbūves teritorijas nevis Dārzkopības teritorijas.
4. Zonējumā Rekreācijas teritorijas (Paskaidrojuma raksts 117. Lpp., TIAN 167. Lpp.) dublējās atļautā izmantošana nav saprotams, kāda atšķirība ir kempinga vietai un telšu vietai no kempinga.
5. Lūdzam izvērtēt apbūves teritoriju plānošanas nepieciešamību ārpus ciema teritorijām, jo saskaņā ar TIAN noteikto 2.6.1. nodaļā „VISPĀRĪGAS PRASĪBAS LAUKU TERITORIJU PLĀNOŠANAI”, ir norādīts, ka Burtnieku novada lauku teritorijās ir akcentēta un atbalstīta tradicionālā lauku apdzīvojuma – viensētu saglabāšana, zemnieku, piemājas saimniecību vai māju ar brīvdienu statusu attīstība, paredzot arī jaunas un iederīgas funkcijas. Turklāt apbūves noteikumos nav sniegts skaidrojums, kas ir lauku teritorija, līdz ar to katram tas var būt interpretējams dažādi.
6. Grafiski apzīmējumus sakārtot tā, lai tie, kas ir tikai līnijas apzīmējumi nepazustu zem poligonu apzīmējumiem, piemēram, ciemu teritoriju apzīmējums dažviet pazūd un nav atšifrējams zem applūstošajām teritorijām.



Pēc Burtnieku novada 1. Redakcijas pilnveidošanas un Gala redakcijas sagatavošanas, Burtnieku novada plānojuma Gala redakcija iesniedzams reģionā atzinuma saņemšanai.

Administrācijas vadītāja

ŠIS DOKUMENTS IR
ELEKTRONISKI PARAKSTĪTS
AR DROŠU ELEKTRONISKO
PARAKSTU UN SATUR LAIKA
ZĪMOGU

Guna Kalniņa-Priede

6.5.20. Valmieras pilsētas pašvaldība

LATVIJAS REPUBLIKA
VALMIERAS PILSĒTAS PAŠVALDĪBAReģistrācijas Nr. LV90000043403, Lāčplēša iela 2, Valmiera, LV-4201
Tālrunis 64207120, fakss 64207125, e-pasts: pasts@valmiera.lv, www.valmiera.lv10.06.2012. Nr. 1-3-15/14/1570
Uz 04.06.2012. Nr.291/2012SIA „Geo Consultants”
Olīvu ielā 9
Rīgā
LV-1004*Par Burtnieku novada teritorijas plānojuma
2012.-2024.gadam un Burtnieku novada attīstības
programmas 2012.-2018.gadam pirmo redakciju*

Valmieras pilsētas pašvaldība 06.06.2012. saņēma Jūsu iesniegumu, kurā informācijā par Burtnieku novada teritorijas plānojuma 2012.-2024.gadam un Burtnieku novada attīstības programmas 2012.-2018.gadam pirmās redakcijas sabiedrisko apspriešanu.

Valmieras pilsētas pašvaldība iepazīnās ar plānošanas dokumentu pirmo redakciju.

Nemot vērā Burtnieku novada pašvaldības domes 23.05.2012. sēdes lēmumu Nr.244 „Par Burtnieku novada Valmieras pagasta Viestura laukuma daudzdzīvokļu māju centralizētās siltumapgādes sistēmas pievienošanu Valmieras pilsētas siltumapgādes sistēmai”, ar kuru Burtnieku novada pašvaldības dome ir nolēmusi piekrist Burtnieku novada, Valmieras pagasta, Viestura laukuma daudzdzīvokļu māju centralizētās siltumapgādes sistēmas pievienošanai Valmieras pilsētas centralizētās siltumapgādes sistēmai, nosakot par siltuma piegādātāju Valmieras pilsētas pašvaldības kapitālsabiedrību SIA „Valmieras siltums”, lūdzam Burtnieku novada teritorijas plānojuma 2012.-2024.gadam Teritorijas izmantošanas un apbūves noteikumu 5.5.punktā „Siltumapgāde” iekļaut prasību, ka Viestura laukuma daudzdzīvokļu dzīvojamās ēkās jā saglabā centralizētā siltumapgāde.

Domes priekšsēdētājs

Inesis Boķis

Dace Elbrete 64207162



6.5.21. Kocēnu novada pašvaldība



LATVIJAS REPUBLIKA
KOCĒNU NOVADA DOME

Reģistrācijas Nr.90009114171
Aiejas iela 8, Kocēni, Kocēnu pag., Kocēnu nov., LV – 4220
Tālrunis 64207690, fakss 64207688, e-pasts: info@kocenunovads.lv
Norēķinu konts: LV25UNLA0050014273854, AS „SEB Banka”, kods UNLALV2X

Kocēnu novada Kocēnu pagastā

29.06.2012. Nr.19 – 71/021
Uz 04.06.2012. Nr. 298/2012

SIA "Geo Consultants"
Olīvu ielā 9
Rīgā, LV – 1004



**Par atzinuma sniegšanu Burtnieku novada teritorijas
plānojuma 2012.-2024. gadam un Burtnieku novada
attīstības programmas 2012.-2018. gadam 1. redakciju**

Kocēnu novada dome iepazīnās ar izstrādāto Burtnieku novada teritorijas plānojuma 2012. – 2024. gadam un Burtnieku novada attīstības programmas 2012. – 2018. gadam 1. redakciju. Informējam, ka Kocēnu novada domei nav iebildumu, pretenziju vai ierosinājumu pret izstrādāto Burtnieku novada teritorijas plānojuma 2012. – 2024. gadam un Burtnieku novada attīstības programmas 2012. – 2018. gadam 1. redakciju.


Domes priekšsēdētāja 1. vietnieks

Jānis Zvirbulis

Pētersons 64207686



6.5.22. Mazsalacas novada pašvaldība



LATVIJAS REPUBLIKA
MAZSALACAS NOVADA PAŠVALDĪBA

Reģ. Nr. 90009114167, Pērnayus iela 4, Mazsalaca, Mazsalacas novads, LV-4215
tālrunis: fakss 64251908, e-pasts: mazsalaca.dome@mazsalacasnovads.lv


Mazsalacā

29.06.2012 Nr. 3-9/1944
Uz 04.06.2012. Nr.293/2012

Burtnieku novada pašvaldībai
Jāņa Vintēna iela 7, Burtnieki, Burtnieku pagasts,
Burtnieku novads, LV 4206

**Par Burtnieku novada teritorijas plānojumu 2012.-2014.gadam un
Burtnieku novad attīstības programmas 2012.-2018.gadam 1.redakciju**

Mazsalacas novada pašvaldība informē, ka Burtnieku novada teritorijas plānojuma 1.redakcija un attīstības programmas 1.redakcija atbilst Mazsalacas novada spēkā esošajiem teritorijas plānojumiem un izstrādātās attīstības programmas galīgajai redakcijai un līdz ar to nav citu priekšlikumu vai komentāru par iepriekšminētajiem dokumentiem.

Domes priekšsēdētāja vietnieks  Kārlis Rokpelnis

Jaunaklsne 64251546
vija.jaunaklsne@mazsalacasnovads.lv

SAŅEMTS
Burtnieku novada pašvaldībā
- Ch. Rokpelnis, 20 12. g.
Reģistrēts Nr. 12-6/292

6.5.23. Naukšēnu novada pašvaldība


LATVIJAS REPUBLIKA
NAUKŠĒNU NOVADA PAŠVALDĪBA
Reģ. Nr.90009115247
„Pagasta namā”, Naukšēnu pagastā, Naukšēnu novadā, LV-4244 tālr./fakss 64268795, e-pasts- dome@naukseni.lv

29.06 2012. Nr. 338
Uz 04.06.2012. Nr.299/2012

Burtnieku novada pašvaldība
Jāņa Vintēna iela 7, Burtnieki
Burtnieku pagasts, Burtnieku novads, LV 4206
SIA „Geo Consultants”
Olīvu iela 9, Rīga, LV 1004

Atzinums par Burtnieku novada teritorijas plānojuma pirmo redakciju

Naukšēnu novada pašvaldība iepazīstoties ar iesniegto Burtnieku novada teritorijas plānojuma pirmo redakciju, sniedz savu atzinumu:

Burtnieku novada teritorijas plānojums izstrādāts labā kvalitātē. Plānojumā ir ņemti vērī Naukšēnu novada pašvaldības iesniegtie nosacījumi Burtnieku novada teritorijas plānojuma izstrādāšanai. Naukšēnu novada pašvaldībai nav iebildumu pret Burtnieku novada teritorijas plānojuma pirmo redakciju.

Domes priekšsēdētāja v.i.  I. Kamzols

Rokis 64250956 

SAŅEMTS
Burtnieku novada pašvaldībā
2012. gada jūnijā
Reģistrēts Nr. 10-A/695



7. ZIŅOJUMS PAR TERITORIJAS PLĀNOJUMA PILNVEIDOŠANU

Pamatojoties uz Burtnieku novada domes 2012.gada 18.jūlija Lēmumu Nr.289 (protokols Nr.9 §3.), Burtnieku novada teritorijas plānojums 2012.-2024.gadam pilnveidots atbilstoši institūciju atzinumiem un sabiedriskās apspriešanas rezultātiem un sagatavota plānojuma galīgā redakcija.

Galīgās redakcijas sagatavošanas gaitā detalizēti tika izvērtēti plānojuma 1.redakcijas sabiedriskās apspriešanas laikā paustie iedzīvotāju, uzņēmēju un institūciju viedokļi, komentāri un priekšlikumi. Kopumā sabiedriskās apspriešanas laikā saņemti 10 iesniegumi ar lūgumu mainīt vai precizēt teritorijas plānoto (atļauto) izmantošanu. Visi iesniegumi izskatīti un iespēju robežās ņemti vērā. Sabiedriskās apspriešanas sanāsmēs saņemts 21 priekšlikums un komentārs par sagatavotajiem attīstības plānošanas dokumentiem. Priekšlikumi un komentāri izvērtēti un iestrādāti plānošanas dokumentu galīgajā redakcijā.

Sabiedriskās apspriešanas laikā saņemti 23 institūciju atzinumi. Pārskata ziņojums par institūciju atzinumu izvērtēšanu un iestrādi teritorijas plānojuma galīgajā redakcijā iekļauts šī sējuma 6.4.nodaļā, pievienojot institūciju atzinumu kopijas.

Kopumā izteiktie priekšlikumi plānojuma galīgajā redakcijā tika izvērtēti, ņemot vērā priekšlikuma pamatojumu, pašvaldības attīstības stratēģiskos mērķus, kā arī ievērojot pēctecības (līdzšinējie pagastu teritorijas plānojumi, apstiprinātie detālplānojumi, uzsāktie projekti, pieņemtie pašvaldības lēmumi u.tml.) principu.

Plānojuma galīgajā redakcijā tika saglabāta plānojuma 1.redakcijas ietvaros izstrādātā teritorijas funkcionālā zonējuma struktūra un izmantošanas nosacījumi, veicot vairākus redakcionālus un paskaidrojošus labojumus gan paskaidrojuma rakstā, gan teritorijas izmantošanas un apbūves noteikumos, gan arī grafiskajā daļā.



8. ZIŅOJUMS PAR TERITORIJAS PLĀNOJUMA ATBILSTĪBU VIDZEMES PLĀNOŠANAS REĢIONA TERITORIJAS PLĀNOJUMAM 2007.-2027.GADAM

Informācija par augstāka plānošanas līmeņa plānošanas dokumentu vadlīnijām, prasības un nosacījumi teritorijas plānojuma izstrādei, un tā risinājumiem iekļauta I daļā – paskaidrojuma rakstā. Teritorijas plānojuma risinājumu izstrādē ņemta vērā apkārtējo pašvaldību plānošanas situācija un novada pagastu līdzšinējā laika periodā izstrādātie teritorijas attīstības plānošanas dokumenti, kā arī turpmākās attīstības nostādnes. Atzīmējams, ka paralēli teritorijas plānojumam tiek izstrādāta novada attīstības programma - vidēja termiņa teritorijas attīstības plānošanas dokuments, kurā noteiktas vidēja termiņa prioritātes un pasākumu kopums novada attīstībai. Tāpat vienlaicīgi tiek izstrādāta arī Burtnieku novada ilgtspējīgas attīstības stratēģija līdz 2030.gadam, kas ir ilgtermiņa teritorijas attīstības plānošanas dokuments, kurā noteikts pašvaldības ilgtermiņa attīstības redzējums, mērķi, prioritātes un telpiskās attīstības perspektīva.

Burtnieku novada teritorijas plānojums 2012.-2024.gadam sagatavots, ievērojot iepriekš minētajos dokumentos paustās nostādnes. Novada teritorijas plānojumā izstrādāts novada teritorijas vienotais funkcionālais zonējums, skat. II Daļas 2.sējumu (Grafiskā daļa) Burtnieka novada teritorijas plānotā (atļautā) izmantošana. Jaunajā novada teritorijas plānojumā konsolidēti teritorijas izmantošanas un apbūves noteikumi (TIAN) visai pašvaldības teritorijai.