

Rūjienas novada dome



Rūjienas novada teritorijas plānojums 2012.-2024.gadam

Stratēģiskais ietekmes uz vidi novērtējums

PĀRSKATS

par Vides pārskata projekta sabiedrisko
apspriešanu

Konsultāciju uzņēmums „Grupa 93”
2012.gads

Stratēģiskais ietekmes uz vidi novērtējums tiek veikts Eiropas Sociālā fonda līdzfinansētā
projekta 1DP/1.5.3.2.0/10/APIA/VRAA/050 ietvaros



IEGULDĪJUMS TAVĀ NĀKOTNĒ



EIROPAS SAVIENĪBA

SATURS

1. Pārskats par SIVN Vides pārskata sabiedrisko apspriešanu	2
Pielikumi	9
1. pielikums Paziņojumu kopijas	9
2. pielikums Sabiedriskās apspriešanas sanāksmes protokola kopija	12
3. pielikums Sabiedriskās apspriešanas prezentācijas attiecībā uz vides pārskatu.....	18
4. pielikums Sarakste ar Vides pārraudzības valsts biroju (kopijas).....	22
5. pielikums Institūciju atsauksmju kopijas.....	28

1. Pārskats par SIVN Vides pārskata sabiedrisko apspriešanu

Rūjienas novada teritorijas plānojuma 2012. – 2024.g. 1. redakcijas SIVN Vides pārskata sabiedriskā apspriešana tika organizēta atbilstoši 2004. gada Ministru kabineta noteikumos Nr.157 “Kārtība, kādā veicams ietekmes uz vidi stratēģiskais novērtējums” V daļā noteiktajai kārtībai .

Rūjienas novada teritorijas plānojuma 2012. – 2024.gadam 1.redakcijas un tā ietekmes uz vidi stratēģiskā novērtējuma Vides pārskata projekta sabiedriskā apspriešana veikta, Rūjienas novada domes 2012.gada 16.februāra sēdes lēmumu (protokols Nr.2, 5#) par šo dokumentu sabiedrisko apspriešanu.

Sabiedriskās apspriešanas termiņš noteikts no 2012.gada 1.marta līdz 13.aprīlim. Ar plānošanas dokumentiem - Rūjienas novada teritorijas plānojuma 2012.-2024.gadam 1.redakciju un Vides pārskata projektu varēja iepazīties iepriekšminētajā termiņā Rūjienas novada mājas lapā internetā <http://www.rujienu.lv> un Rūjienas novada pašvaldības pagastu pārvaldēs, kā arī Rūjienas novada pašvaldības Attīstības daļā, Raiņa iela 3, Rūjienu, Rūjienas novads, pirmdienās 8:00-12:00 un 13:00-18:00, otrdienās, trešdienās un ceturtdienās 8:00-12:00 un 13:00-17:00 un piektdienās 8:00-12:00 un 13:00-16:00, kā arī izstrādātāja mājas lapā www.grupa93.lv/rujienu.

Sabiedriskās apspriešanas sanāksme notika 2012.gada 30.martā plkst. 13.00 Rūjienas novada pašvaldībā, Raiņa iela 3, Rūjienu. Uz sanākumi bija ieradusies 9 apmeklētāji. Sanākumi vadīja „Grupa 93” pārstāve – teritorijas plānojuma izstrādes vadītāja Rita Beikmane, par Vides pārskatu ziņojumu sniedza SIA „Grupa93” vides speciāliste Marita Nikmane. Sabiedriskās apspriešanas sanāksmes foto, sanāksmes protokols un reģistrācijas lapa pievienota šim pārskatam 2. pielikumā, prezentācijas par Vides pārskatu kopijas – 3. pielikumā.

Sabiedriskās apspriešanas sanāksmē galvenokārt tika diskutēts par Ziemeļvidzemes biosfēras rezervātā ainavu ekoloģiskajā plānā izstrādāto bioloģiskai daudzveidībai nozīmīgo zonu un speciālu noteikumu iekļaušanas teritorijas izmantošanas un apbūves noteikumu projektā lietderību un vajadzību¹. Sanāksmē profesionālu skaidrojumu par AEP zonu jēgu sniedza Dabas aizsardzības pārvaldes pārstāvis Dainis Ozols. Sanāksmes dalībnieki vienojās, ka, izstrādājot teritorijas plānojuma pilnveidoto un galīgo redakciju, tiks izvērtētas LR „Meža

¹ TIAN 1. redakcijā bija iekļauti šādi nosacījumi:

„17.4. Prasības Ziemeļvidzemes biosfēras rezervāta vērtīgajās dabas un ainavu zonās

17.4.1. Lauksaimniecībā izmantojamās zemes - migrējošo putnu barošanās vietas, kas noteiktas šo noteikumu 4.pielikumā, aizliegts apmežot.

17.4.2. Ķoņu mozaīkveida ainavas zonā, kas noteikta šo noteikumu 4.pielikumā, lauksaimniecības zemju apmežošana atļauta vienīgi ar Rūjienas novada pašvaldības un Dabas aizsardzības pārvaldes rakstisku atļauju. Gar upēm un meliorācijas maģistrālajiem novadgrāvjiem 10m platā joslā saglabā zālāju.

17.4.3. Rūjienas kultūrainavas zonā, kas noteikta šo noteikumu 4.pielikumā, lauksaimniecības zemju apmežošana atļauta vienīgi ar Rūjienas novada pašvaldības un Dabas aizsardzības pārvaldes rakstisku atļauju.

17.4.4. Starptautiskas nozīmes mežu un mitrāju koridoros, kas noteikti šo noteikumu 4.pielikumā:

- 1) aizliegta meža zemes transformācija citiem izmantošanas veidiem;
- 2) aizliegta jaunu ceļu būve, kas šķērso bioloģiski vērtīgās mežaudzes un palielina teritorijas fragmentāciju;
- 3) aizliegta hidroloģiskā režīma maiņa, izņemot gadījumus, kad tiek nodrošināta bijušā (vēsturiskā) hidroloģiskā režīma atjaunošanu (vietās, kur veikta grāvju aizbēršana vai bloķēšana);
- 4) mežu izciršana ir atļauta laukumos, kuru maksimālais izmērs ir līdz 100m jebkurā virzienā.”

likuma” un saistībā ar to izdoto normatīvo aktu prasības attiecībā uz dabas aizsardzības prasībām meža izciršanā un tiks turpinātas konsultācijas ar dabas aizsardzības pārvaldi un meža īpašniekiem, lai vienotos par optimālāko risinājumu AEP noteiktu zonu integrēšanai teritorijas plānojumā. Sanāksmē arī izteikts priekšlikums, ka Ķoņu mozaīkveida ainavas zonā un Rūjienas kultūrainavas zonā lauksaimniecības zemju apmežošanai atļaujas jāizsniedz Rūjienas novada pašvaldībai un, ja nepieciešams, pašvaldība var pieprasīt izstrādāt ainavu attīstības plānu, ko pašvaldība saskaņo pirms atļaujas izsniegšanas.

Izstrādājot teritorijas plānojuma pilnveidoto redakciju ir notikušas papildus konsultācijas ar Dabas aizsardzības pārvaldes, pašvaldības, AS „Latvijas valsts meži” un privāto meža zemju pārstāvjiem, kā arī izvērtētas LR „Mežu likuma”, 2001. gada 8. maija Ministru kabineta noteikumu Nr.189 "Dabas aizsardzības noteikumi meža apsaimniekošanā" un 2006. gada 31. oktobra Ministru kabineta noteikumu Nr.892 "Noteikumi par koku ciršanu meža zemēs" prasības. Teritorijas plānojuma pilnveidotajā redakcijā, ievērojot šīs papildus konsultācijas, kā arī sabiedriskās apspriešanas sanāksmē izteiktos viedokļus iekļauts šāds 17.4. punkta formulējums:

„17.4. Prasības Ziemeļvidzemes biosfēras rezervāta vērtīgajās dabas un ainavu zonās

17.4.1 Lauksaimniecībā izmantojamās zemes - migrējošo putnu barošanās vietas, kas noteiktas šo noteikumu 4.pielikumā, aizliegts apmežot.

17.4.2 Ķoņu mozaīkveida ainavas zonā un Rūjienas kultūrainavas zonā, kas noteiktas šo noteikumu 4.pielikumā, lauksaimniecības zemju apmežošana atļauta ar Rūjienas novada pašvaldības rakstisku atļauju. Lai sekmētu novada vērtīgo ainavu saglabāšanu, pašvaldība var pieprasīt izstrādāt ainavu attīstības plānu, kuru tā saskaņo pirms atļaujas izsniegšanas.

17.4.3 Starptautiskas nozīmes mežu un mitrāju koridoros, kas noteikti šo noteikumu 4.pielikumā, vismaz 10% no mežaudzēm katrā kadastra vienībā un mežu kvartālā, kura platība pārsniedz 10 ha, tiek apsaimniekotas kā galveno mērķi izvirzot bioloģiskās daudzveidības saglabāšanu, t.i., veicot meža izstrādi vismaz 10% platības saglabājamas pieaugušas un pāraugušas mežaudzes. Saglabājot mežaudzes, priekšroka dodama priežu audzēm ar vismaz 150 gadus vecu koku klātbūtni sastāvā, platlapju audzēm, kā arī melnalkšņu un bērzu audzēm uz mitrām augsnēm. Saglabātās platības var tikt izstrādātas, kad cita platība atbilstošajā kadastrā vai kvartālā sasniedz pieaugušas mežaudzes rādītājus.”

Par punktu 17.4.3. netika punkta pilnīga vienošanās starp Dabas aizsardzības pārvaldi, kuras priekšlikums tika iekļauts pilnveidotajā redakcijā, un privātajiem meža īpašniekiem, kuru pārstāvis Madars Kalniņš puda viedokli, ka punkts ir svītrojams no TIAN pilnveidotās redakcijas. AS „Latvijas valsts meži” speciālisti par minēto punktu izteica viedokli, ka tam piekrist un ka uzņēmums šādas prasības jau ievēro, ieviešot FSCI sertifikāta prasības. Par 17.4.4. saturu un tajā ietveramo platību (10 ha vai cita), uzklusot DAP pārstāvja Daiņa Ozola argumentus, 2012. gada 05. jūnija sanāksmē, kurā izskatīja teritorijas plānojuma pilnveidoto redakciju, diskutēja Rūjienas novada Finanšu patstāvīgā komisija deputāti un rezultātā balsojumā izsakot savu viedokli, komisija nolēma, ka pilnveidotajā redakcijā iekļaujamā platība ir 100 ha. Tādejādi teritorijas plānojuma galīgajā redakcijā 17.4.3. punkts tiek izteikts šādā redakcijā: „17.4.3. *Starptautiskas nozīmes mežu un mitrāju koridoros, kas noteikti šo noteikumu 4.pielikumā, vismaz 10% no mežaudzēm katrā zemes vienībā un mežu kvartālā, kura platība pārsniedz 100ha, tiek apsaimniekotas kā galveno mērķi izvirzot bioloģiskās daudzveidības saglabāšanu, t.i., veicot meža izstrādi vismaz 10% platības saglabājamas pieaugušas un pāraugušas mežaudzes. Saglabājot mežaudzes, priekšroka dodama priežu audzēm ar vismaz 150 gadus vecu koku klātbūtni sastāvā, platlapju audzēm, kā arī melnalkšņu un bērzu audzēm uz mitrām augsnēm. Saglabātās platības var tikt izstrādātas,*

kad cita platība atbilstošajā zemes vienībā vai kvartālā sasniedz pieaugušas mežaudzes rādītājus.”

Rakstiskus priekšlikumus un atsauksmes gan par teritorijas plānojuma 1. redakciju, gan Vides pārskata projektu interesenti varēja iesniegt no 2012.gada 1.marta līdz 13. aprīlim, (fiziskām personām norādot vārdu, uzvārdu, dzīves vietas adresi, juridiskām personām reģistrācijas nr., reģistrācijas un darbības vietas adreses) Rūjienas novada pašvaldībā, Raiņa iela 3, Rūjiena, Rūjienas novads, LV-4240 vai elektroniski pa e-pastu rujiena@rujiena.lv.

Vides pārskata projekts komentāru un priekšlikumu saņemšanai sabiedriskās apspriešanas laikā tika nosūtīts atsauksmju saņemšanai no šādām institūcijām²:

- Valsts vides dienesta Valmieras reģionālajai vides pārvaldei;
- Dabas aizsardzības pārvaldei;
- Veselības inspekcijas atbilstošajai struktūrvienībai;
- Vidzemes plānošanas reģiona administrācijai.

No visām iepriekšminētajām institūcijām ir saņemti atzinumi par teritorijas plānojuma 1.redakciju, kas ietver arī viedokļus par Vides pārskatā ietverto informāciju un vērtējumu. Dabas aizsardzības pārvalde ir ieteikusi precizēt informāciju esošās situācijas aprakstā. VVD Valmieras reģionālā vides pārvalde ir iebildusi par derīgo izrakteņu ieguves plānojumu 1. redakcijā, kā arī iespējamu viensētu apbūvi meža zemēs. Veselības inspekcija ieteikusi izvērtēt normatīvo aktu prasībām atbilstošu peldvietu izveidi un uzrādīt tās teritorijas plānojumā. Šie ieteikumi ir izvērtēti un teritorijas plānojuma galīgajā redakcijā iekļauti risinājumi, kas nodrošina VVD Valmieras RVP prasību izpildi, DAP norādītā informācija precizēta. Plašāka informācija par institūciju priekšlikumu iestrādi teritorijas plānojumā un atbilstoši arī šajā Vides pārskata projektā izklāstīta “Pārskatā par Vides pārskata projekta sabiedrisko apspriešanu”.

Vides pārskata sabiedriskās apspriešanas laikā rakstiski priekšlikumi un komentāri par Vides pārskata projekta saturu no iedzīvotājiem, sabiedriskajām organizācijām, citām sabiedrības grupām un interesentiem tika saņemti 6 iesniegumi: 2 iesniegumi no organizācijām Rūjienas Sv. Bērtuļa ev. lut. Draudze un biedrības „Oleru muiža” un 4 no privātpersonām. Viens iesniegums attiecas uz informācijas precizēšanu par Oleru muiža un parku (uzsverot arī parku kā kultūrvēsturiski nozīmību), 2 iesniegumi satur iebildes par ZBR ainavu ekoloģiskajā plānā iekļauto zonu integrēšanu teritorijas izmantošanas un apbūves noteikumos, par pietiekamas diskusijas un pamatojuma trūkumu zonu noteikšanā. Pārējie iesniegumi par turpmākās plānotās (atļautās) izmantošanas precizēšanu konkrētos zemesgabalos, citas informācijas precizēšanu, kas tieši nav saistīti ar Vides pārskata tematiku. Iedzīvotāju priekšlikumi ir iekļauti teritorijas plānojuma galīgajā redakcijā.

Saņemtie priekšlikumi par teritorijas plānojuma 1.redakcijas saturu un informācija pa to iestrādi plānojumā ir apkopoti pārskatā “Rūjienas novada teritorijas plānojums 2012.-2024. gadam IV daļa PĀRSKATS PAR TERITORIJAS PLĀNOJUMA IZSTRĀDI (pievienots elektroniski CD VPVB iesniegtajiem dokumentiem). No institūcijām, iedzīvotājiem, zemes īpašniekiem un citiem interesentiem saņemto priekšlikumu un komentāru izklāsts, to izvērtējums un informācija par iekļaušanu Vides pārskatā ir sniegti 1. tabulā šajā pārskatā, pilns atsauksmju teksts – 5. pielikumā.

² Atbilstoši Vides pārraudzības valsts biroja 2011. gada 13. jūnija vēstulē Nr.7-02/720 noteiktajam.

1.tabula Apkopojums par institūciju, iedzīvotāju, zemes īpašnieku un citu interesentu priekšlikumiem un komentāri par to iestrādi Vides pārskatā

Nr.	Priekšlikuma, komentāra īss saturs	Izstrādātāju viedoklis, norāde pa iestrādi Vides pārskatā
Vides valsts dienesta Valmieras reģionālā vides pārvalde		
	Pārvalde attiecībā uz teritorijas plānojuma risinājumiem, kuru vērtējums iekļauts Vides pārskatā, ir ieteikusi:	
1.	<i>Teritorijas izmantošanas un apbūves noteikumos punkts 39.8. Lauksaimniecības teritorijas (37.-38.lpp.) – kā teritorijas sekundārā izmantošana paredzēta derīgo izrakteņu ieguve, ārpus Rūjienas pilsētas un novada ciemu teritorijām. Pārvalde iebilst šādam faktiski neierobežotam derīgo izrakteņu ieguves risinājumam bez identificētām ietekmēm uz apkārtējo vidi, kas nenovēršami radīs nozīmīgas antropogēnās slodzes.</i>	Plānojuma galīgās redakcijas TIAN iekļautas prasības, ka „derīgo izrakteņu (būvmateriālu un kūdras iegulu) ieguve, ārpus Rūjienas pilsētas un novada ciemu teritorijām lauksaimniecības teritorijās un mežu teritorijās, atļauta derīgo izrakteņu atradnēs un prognozēto krājumu laukos, kuru teritorija var tikt precizēta uzsākot konkrēto darbību un, ja tā nav pretrunā normatīvo aktu prasībām.” Šīs izmaiņas galīgajā redakcijā, salīdzinājumā ar 1. redakciju, ir ietvertas Vides pārskata 7.2. nodaļā.
2.	<i>Teritorijas izmantošanas un apbūves noteikumos punkts 39.9. Mežu teritorijas (M)- paredz viensētu apbūvi un derīgo izrakteņu ieguvi, kas ir pretrunā ar šo konkrēto teritoriju izmantošanas mērķiem un būtiski negatīvi ietekmēs vides kvalitāti. Derīgo izrakteņu ieguve mežu teritorijās radīs papildus antropogēnās slodzes, ietekmēs apkārtējās teritorijas, to hidroloģisko apstākļus (piemēram, gruntsūdens līmeni, u.tml.) un mežu kvalitāti, to augšanas apstākļus, tādēļ derīgo izrakteņu ieguve stingri jāreglamentē, to pieļaujot tikai iepriekšplānotās konkrētās vietās – <i>Derīgo izrakteņu ieguves teritorijās.</i></i>	Par derīgo izrakteņu ieguvi meža zemēs skatīt komentāru par iepriekšējo punktu. RVP iebilde par meža zemju transformāciju jaunai viensētu izveidei arī akceptēta, no TIAN galīgās redakcijas izslēgts 39.9.12. punkts šādā redakcijā: <i>Mežu atļauts transformēt viensētas izveidei. Viensētas apbūves maksimālais laukums - 1000 m²; apbūves blīvumu ne lielāku kā 10%; tikai teritorijās, kuras nesedz īpaši aizsargājami meža iecirkņi- mikroliegumi, aizsargjoslu meži, aizsargzonas gar ūdeņiem un mitrzemēm utml.,</i> Vides pārskatā izmaiņas saistībā ar šo punktu nebija jāveic, jo 1. redakcijas Vides pārskata projektā šis aspekts nebija iekļauts būtisko ietekmju vērtējumā.
3.	<i>Teritorijas plānojumā izdalīt derīgo izrakteņu ieguves teritorijas, ņemot vērā, ka turpmāka derīgo izrakteņu ieguve plānota ne tikai esošo atradņu teritorijā. Teritorijas izmantošanas un apbūves noteikumos jāiestrādā Derīgo izrakteņu atradņu teritoriju izmantošanas nosacījumus, atbilstoši likuma „Par zemes dzīlēm” (ar grozījumiem 2011.gada 1.janvāri), Ministru kabineta 2006.gada 19.septembra noteikumu Nr.779 „Derīgo izrakteņu ieguves kārtība” un Ministru kabineta 2011.gada 29.septembra noteikumu Nr.696 „Zemes dzīļu izmantošanas licenču un bieži sastopamo derīgo izrakteņu</i>	Ņemot vērā, ka turpmākā derīgo izrakteņu (būvmateriālu un kūdras iegulu) ieguve teritorijas plānojuma galīgajā redakcijā tiek plānota tikai derīgo izrakteņu atradnēs un prognozēto krājumu teritorijās, kuras ir uzrādītas teritorijas plānojuma materiālos, kā arī noteikts, tas, ka derīgo izrakteņu ieguvi iepriekšminētajās vietās var veikt, ja tā nav pretrunā normatīvo aktu prasībām, tad plānojumā netiek izdalītas citas derīgo izrakteņu ieguves teritorijas atsevišķā funkcionālajā zonējumā, bet tiek plānojuma II.daļā „Teritorijas izmantošanas un apbūves noteikumi” iestrādātas prasības derīgo izrakteņu

Nr.	Priekšlikuma, komentāra īss saturs	Izstrādātāju viedoklis, norāde pa iestrādi Vides pārskatā
	<p>ieguves atļauju izsniegšanas kārība” prasībām. Papildus tam <i>Vides pārskatā</i> būtu ietver detalizētāks derīgo izrakteņu ieguves iespējamo vides ietekmju un to būtiskuma izvērtējums, kā arī priekšlikumi un prasības ietekmes novēršanai un samazināšanai.</p>	<p>ieguvei un atradņu teritoriju izmantošanai. Vides pārskatā 7.2. nodaļā ietverts vērtējums atbilstoši iepriekš aprakstītajam teritorijas plānojuma galīgās redakcijas risinājumam.</p>
Veselības inspekcija		
1.	<p>Izskatot projektu, konstatēts Rūjienas novada teritorijas plānojuma 1.redakcija 2012.-2024.gadam un Vides pārskata projekts izstrādāts atbilstoši saistošajiem normatīvajiem aktiem. Rekomendējam izvērtēt Rūjienas novadā esošos peldūdeņus un iekļaut perspektīvās peldvietas teritorijas plānojumā, atbilstoši LR Ministru kabineta 2012.gada 10.janvāra noteikumu Nr.38 „Peldvietas izveidošanas un uzturēšanas kārtība” un LR Ministru kabineta 2010.gada 6.jūlija noteikumu Nr.608 „Noteikumi par peldvietu ūdens monitoringu, kvalitātes nodrošināšanu un prasībām sabiedrības informēšanai” prasībām.</p>	<p>Veselības inspekcijas ieteikums izvērtēts pašvaldībā. Pašlaik novadā nav MK noteikumos Nr.38 „Peldvietas izveidošanas un uzturēšanas kārtība” (10.01.2012.) iekļautu peldvietu un pašvaldība par lietderīgāku uzskata savā teritorijā attīstīt atpūtas vietas pie ūdens. Tādēļ arī Vides pārskata būtisko ietekmju vērtējumā izmaiņas nav veiktas.</p>
Dabas aizsardzības pārvalde		
	<p>Pārvalde attiecībā uz Vides pārskatu vai saistībā ar tajā ietverto informāciju ir ieteikusi:</p>	
1.	<p>Likumdošanas normu uzskaitījumam jāpievieno Ministru kabineta 19.04.2011. noteikumi Nr.303 „Ziemeļvidzemes biosfēras rezervāta individuālie aizsardzības un izmantošanas noteikumi”.</p>	<p>Vides pārskata 6. nodaļā akcentēti MK noteikumi Nr.303 „Ziemeļvidzemes biosfēras rezervāta individuālie aizsardzības un izmantošanas noteikumi” (19.04.2011.).</p>
2.	<p>Dabas pieminekļu dižakmeņu sarakstu atbilstoši Ministru kabineta 16.03.2010. noteikumu Nr.264 „Īpaši aizsargājamo dabas teritoriju vispārējie aizsardzības un izmantošanas noteikumi” 38.1. apakšpunktam nepieciešams papildināt ar vairākiem ierakstiem (dati tiek nosūtīti atsevišķi).</p>	<p>Vides pārskata 3.3.6. nodaļā iekļauta teritorijas plānojuma paskaidrojuma rakstā papildinātā informācija, ko papildus kopā ar atzinumu sniegusi Dabas aizsardzības pārvalde, kā arī pašvaldības papildus sniegtā informācija (DAP sniedza pētījumu „Valmieras rajona dižakmeņu izpētes projektu” (Rīga, 2008, Latvijas Petroglifu centrs) atskaiti, pašvaldība Gunāra Ziema materiālu „Rūjienas novads”(1999.)).</p>
3.	<p>Vides pārskata 18.lpp. lūdzam precizēt, ka dabas liegums „Vidusburtnieks” pēc ZBR likuma grozījumiem vairs vienlaikus nav arī ZBR dabas lieguma zona, bet gan tikai dabas liegums.</p>	<p>Vides pārskata 3.3.6. nodaļā labota norādītā informācija.</p>
4.	<p>Vietējas nozīmes kultūras pieminekļu sarakstu</p>	<p>Precizēta informācija Vides pārskata 3.5. nodaļā</p>

Nr.	Priekšlikuma, komentāra īss saturs	Izstrādātāju viedoklis, norāde pa iestrādi Vides pārskatā
	ierosinām papildināt ar novada teritorijā esošajiem vairākiem verstu stabiem, krustakmeņiem, Apsīšu rūnakmeni, Pugu akmeņu krāvumiem, Kraujiņu senkapiem un J. Alkšņa piemiņas akmeni.	
Vidzemes plānošanas reģiona administrācija		
	Vidzemes plānošanas reģiona administrācija par Vides pārskata projekta saturu priekšlikumus nav izteikusi. Par teritorijas plānojuma 1. redakciju izteiktie priekšlikumi nav saistīti ar Vides pārskata tematiku.	–
Sabiedriskās apspriešanas laikā saņemtie iesniegumi (uzrādīti tikai tie iesniegumu punkti, kas ir tieši saistīti ar Vides pārskata tematiku)		
1.	Iesniedzēji: Inese Pivare, Elija Nagla (Saules iela 2a, Rūjiena) „Neparedzēt īpašumos jaunus apgrūtinājumus (biotopu kodolzonu), jo ainavekoloģiskā projekta ietvaros netika saskaņoti ar privātpersonām jauni apgrūtinājumi.”	Ierosinājums izvērtēts, bet nav ņemts vērā. Skatīt gala risinājuma izklāstu iepriekš šajā nodaļā. Prasības vērtīgajām dabas un ainavas zonām noteiktas saskaņā ar Dabas aizsardzības pārvaldes izsniegtajiem nosacījumiem teritorijas plānojuma izstrādei, un ir balstītas uz ZBR Ainavu ekoloģiskā plāna izstrādes ietvaros veikto pētījumu un speciālistu viedokļiem un saskaņā ar minētajā plānā noteikto zonējumu un prasībām dabas un ainavas aizsardzībai. Pašvaldības saistošajos noteikumos paredzētās prasības būtiski neierobežo saimniecisko darbību un neuzliek neizpildāmas papildus prasības, šie p-ti TIAN ir iekļauti ar mērķi pievērst sabiedrības un arī konkrēto īpašnieku uzmanību uz dabas un ainavas vērtībām, kas ir sastopamas Rūjienas novadā un iespēju robežās veicināt to tālāku respektēšanu un saglabāšanu (Dabas un ainavas vērtību saglabāšanu paredz arī pašvaldības attīstības programmas un ilgtspējīgas attīstības stratēģijas paustās nostādnes). Ar prasībām vērtīgajām dabas un ainavas zonām bija iespējams iepazīties plānojuma izstrādes sabiedriskās apspriešanas procesā un tās tika vēlreiz izdiskutētas, gan ar pašvaldības speciālistiem, gan institūciju pārstāvjiem, gan lielākajiem uzņēmējiem un, sagatavojot plānojuma pilnveidoto un galīgo redakciju ar tām tika iepazīstināti arī pašvaldības deputāti, kas izteica savu viedokli balsojot.
2.	Iesniedzēja: Svetlana Leska (Liepu iela 2-9, Ipiķi)	Ierosinājumi izvērtēts, bet nav ņemti vērā. Skatīt gala risinājuma izklāstu iepriekš šajā nodaļā, kā

Nr.	Priekšlikuma, komentāra īss saturs	Izstrādātāju viedoklis, norāde pa iestrādi Vides pārskatā
	<p>...</p> <p>„6.Migrējošo putnu barošanas vietas ir iezīmētas pie autoceļa, bet reāli putni dzīvo mitrās vietas nost no ceļa - starp Arķiem un Sarančiem, pie Vingājiem, pie Sparītēm, Mauriņiem (pēc Tele 2 torņa uzcelšanas šogad nav), Busmaņiem, starp Malējiem un Sējējiem.</p> <p>7. ZBR vēlme noteikt buferzonu daļai no Ipiķu pagasta teritorijas neatbilst NA prasībām. Nav veikti pētījumu un nav bijis dialogs ar zemes īpašniekiem. ZBR var ierosināt atjaunot parku pie Ipiķu skolas (K.Ulmaņa stādītais ozols 1937.gadā u.c. koku sugas).”</p>	<p>arī Skatīt arī komentāru par iepriekšējo iesniegumu.</p> <p>Par 6. punktu - minētā informācija pieņemta zināšanai.</p> <p>Par 7. punktu - Dabas aizsardzības pārvaldes viedoklis plānojumā tika iekļauts atbilstoši šīs institūcijas izsniegtajiem nosacījumiem teritorijas plānojuma izstrādāšanai un atzinumam par teritorijas plānojuma 1.redakciju. Zonējums un prasības ZBR vērtīgajās dabas un ainavu zonās tika noteiktas, saskaņā ar ZBR Ainavu ekoloģiskajā plānā noteikto, lai saglabātu galvenās dabas un ainaviskās vērtības. Pilnveidotās redakcijas attiecīgajos p-tos iekļautās prasības izskanējušas sabiedrībā diskusijās jau ilgākā laika posmā un plānojuma izstrādes ietvaros tika vēlreiz aktualizētas, izdiskutētas un izvērtas, gan starp institūciju, gan pašvaldības un plānotāju speciālistu pārstāvjiem.</p>

Pielikumi

1. pielikums Paziņojumu kopijas

Paziņojumi Interneta resursos

Vides pārraudzības valsts biroja mājas lapā: <http://www.vpvb.gov.lv>

LV · EN

Info · Vēsture · Nolikums · Struktūra · Normatīvie akti · Publikācijas · Kontakti · Saites · Kontaktinformācija

IVN	Sāklumlapa / Stratēģiskais IVN / Paziņojumi
Stratēģiskais IVN	Paziņojumi
Procedūra	Paziņojums par Rūjienas novada teritorijas plānojuma 2012. - 2024.gadam 1.redakcijas un Vides pārskata projekta sabiedrisko apspriešanu
Informācija	--
Lēmumi	
Paziņojumi	Rūjienas novada dome informē, ka pamatojoties uz 2012.gada 16.februāra sēdes lēmumu (protokols Nr.2, 5#) tiek uzsākta Rūjienas novada teritorijas plānojuma 2012. - 2024.gadam 1.redakcijas un tā ietekmes uz vidi stratēģiskā novērtējuma Vides pārskata projekta sabiedriskā apspriešana.
Atzinumi	
Monitorings	
Arhīvs	Teritorijas plānojums ir novada ilgtermiņa attīstības plānošanas dokuments laika periodam līdz 2024. gadam, kurā noteikta novada teritorijas plānotā (atļautā) izmantošana un izmantošanas nosacījumi.
NATURA 2000	
Piesārņojums	
Avāriju risks	Teritorijas plānojuma un Vides pārskata izstrādātājs: SIA "Grupa93", Kr.Barona iela 3-4, Rīga, tālrunis 67217043, http://www.grupa93.lv sadarbībā ar Rūjienas novada pašvaldību, Raiņa iela 3, Rūjiena, Rūjienas novads, LV-4240, tālrunis 64207850, e-pasta adrese: rujiena@rujiena.lv , http://www.rujiena.lv .
EMAS	
Ekomarķējums	
Iepakojums	Sabiedriskās apspriešanas termiņš noteikts no 2012.gada 1.marta līdz 13. aprīlim. Ar plānošanas dokumentiem - Rūjienas novada teritorijas plānojuma 2012.-2024.gadam 1.redakciju un Vides pārskata projektu var iepazīties iepriekšminētajā termiņā Rūjienas novada mājas lapā internetā http://www.rujiena.lv vai Rūjienas novada pašvaldības pagastu pārvaldēs, kā arī Rūjienas novada pašvaldības Attīstības daļā, Raiņa iela 3, Rūjiena, Rūjienas novads, P 8:00-12:00 un 13:00-18:00; O, T, C 8:00-12:00 un 13:00-17:00 un P 8:00-12:00 un 13:00-16:00, kā arī izstrādātāja mājas lapā www.grupa93.lv/rujiena .
Budžets	
Iepirkumi	
Lapas karte	
Jautājums VPVB	Sabiedriskās apspriešanas sanāksme notiks: 2012.gada 30.martā plkst. 13.00 Rūjienas novada pašvaldībā, Raiņa iela 3, Rūjiena.

Rakstiskus priekšlikumus un atsauksmes lūdzam iesniegt no 2012.gada 1.marta līdz 13. aprīlim, fiziskām personām norādot vārdu, uzvārdu, dzīves vietas adresi, juridiskām personām reģistrācijas nr., reģistrācijas un darbības vietas adreses, Rūjienas novada pašvaldībā, Raiņa iela 3, Rūjiena, Rūjienas novads, LV-4240 vai elektroniski pa e-pastu rujiena@rujiena.lv.

Teritorijas plānojums tiek izstrādāts Eiropas Sociālā fonda līdzfinansētā projekta IDP/1.5.3.2.0/10/APIA/VRAA/050 ietvaros.

Stratēģiskā ietekmes uz vidi novērtējuma daļa, 29.02.2012.

Rūjienas novada mājas lapā <http://www.rujiena.lv>

Rūjiena.lv

<http://www.rujiena.lv/public/request.php?navi=1&p1=0&p2=969>



RŪJIENA.LV

Jaunumi

Notikumu kalendārs
Domes sēdes
Uzņēmējiem
Pie kaimiņiem

Pilsēta

Pašvaldība

Plānošana

Tūrisms

Vietējie ražotāji

Izglītība

Bibliotēka

Sociālais dienests

SAC "Lode"

Fotogalerijas

Sludinājumi

Paziņojums par Rūjienas novada teritorijas plānojuma 2012. - 2024.gadam 1.redakcijas un Vides pārskata projekta sabiedrisko apspriešanu

2012-02-20



IEGULDĪJUMS TAVĀ NĀKOTNĒ



Rūjienas novada dome informē, ka pamatojoties uz 2012.gada 16.februāra sēdes lēmumu (protokols Nr.2, 5#) tiek uzsākta Rūjienas novada teritorijas plānojuma 2012. - 2024.gadam 1.redakcijas un tā ietekmes uz vidi stratēģiskā novērtējuma Vides pārskata projekta sabiedriskā apspriešana.

Teritorijas plānojums ir novada ilgtermiņa attīstības plānošanas dokuments laika periodam līdz 2024. gadam, kurā noteikta novada teritorijas plānotā (atļautā) izmantošana un izmantošanas nosacījumi.

Teritorijas plānojuma un Vides pārskata izstrādātājs: SIA "Grupa93", Kr.Barona iela 3-4, Rīga, tālrunis 67217043, <http://www.grupa93.lv> sadarbībā ar Rūjienas novada pašvaldību, Raiņa iela 3, Rūjiena, Rūjienas novads, LV-4240, tālrunis 64207850, e-pasta adrese: rujiena@rujiena.lv, <http://www.rujiena.lv>.

Sabiedriskās apspriešanas termiņš noteikts no 2012.gada 1.marta līdz 13. aprīlim. Ar plānošanas dokumentiem - Rūjienas novada teritorijas plānojuma 2012.-2024.gadam 1.redakciju un Vides pārskata projektu var iepazīties iepriekšminētajā termiņā Rūjienas novada mājas lapā internetā <http://www.rujiena.lv> vai Rūjienas novada pašvaldības pagastu pārvaldēs, kā arī Rūjienas novada pašvaldības Attīstības daļā, Raiņa iela 3, Rūjiena, Rūjienas novads, P 8:00-12:00 un 13:00-18:00; O, T, C 8:00-12:00 un 13:00-17:00 un P 8:00-12:00 un 13:00-16:00, kā arī izstrādātāja mājas lapā www.grupa93.lv/rujiena.

Sabiedriskās apspriešanas sanāksme notiks: 2012.gada 30.martā plkst. 13.00 Rūjienas novada pašvaldībā, Raiņa iela 3, Rūjiena.

Rakstiskus priekšlikumus un atsauksmes lūdzam iesniegt no 2012.gada 1.marta līdz 13. aprīlim, fiziskām personām norādot vārdu, uzvārdu, dzīves vietas adresi, juridiskām personām reģistrācijas nr., reģistrācijas un darbības vietas adreses, Rūjienas novada pašvaldībā, Raiņa iela 3, Rūjiena, Rūjienas novads, LV-4240 vai elektroniski pa e-pastu rujiena@rujiena.lv.

Teritorijas plānojums tiek izstrādāts Eiropas Sociālā fonda līdzfinansētā projekta 1DP/1.5.3.2.0/10/APIA/VRAA/050 ietvaros.

Citi jaunumi

Lustei - 15

[Rūjienas novada atklātā čempionāta basketbolā](#)

[Viri Rūjienā sauc: "Zole"!](#)

[Par tūrisma izstādi Tallinā](#)

[Seminārs ogu audzētājiem 27.februārī](#)

Paziņojums par Rūjienas novada teritorijas plānojuma 2012. - 2024.gadam 1.redakcijas un Vides pārskata projekta sabiedrisko apspriešanu

[Sporta skolas ziņas](#)

[Par 2012.gada nekustamā īpašuma nodokli](#)

[Hei, slēpotāji un aktīvā sporta cienītāji!](#)

[Seminārs ogu audzētājiem](#)

[Rūjienas novada Attīstības programmas darba grupu semināra kopsavilkums](#)

[Seminārs Ogu audzētājiem](#)

[Ēnu diena Rūjienas Senioru mājā](#)

[Skolai un bērnu dārzam saules baterijas](#)

[Deputāti nolemj saglabāt vecās slimnīcas ēku](#)

[Sociālā palīdzība Rūjienas novadā](#)

[Sporta skolas basketbolisti turpina sezonu](#)

[Rūjieniešu sasniegumi pūšaminstrumentu konkursā Rīgā](#)

[Darbīga diena logopēdiem Rūjienā](#)

[Sporta skolas ziņas](#)

[Jānorēķinās par 2011.gadā saņemtajiem atkritumu apsaimniekošanas pakalpojumiem](#)

[Gleznu izstāde Vilpulkas pagasta pārvaldē](#)

[VSAC „Vidzeme” aicina darbā filiālē „Rūja”](#)

[Jēriem klājas labi](#)

[Izdotas jaunas tūrisma kartes](#)

Paziņojums vietējā laikrakstā "Liesma"

Paziņojums par Rūjienas novada teritorijas plānojuma 2012. - 2024.gadam 1.redakcijas un Vides pārskata projekta sabiedrisko apspriešanu

Rūjienas novada dome informē, ka, pamatojoties uz 2012.-gada 16.februāra sēdes lēmumu (protokols Nr.2. 5#), tiek uzskāta Rūjienas novada teritorijas plānojuma 2012. — 2024.gadam 1.redakcijas un tā ietekmes uz vidi stratēģiskā novērtējuma Vides pārskata projekta sabiedriskā apspriešana.

Teritorijas plānojums ir novada ilgtermiņa attīstības plānošanas dokuments laika periodam līdz 2024. gadam, kurā noteikta novada teritorijas plānotā (atļautā) izmantošana un izmantošanas nosacījumi.

Teritorijas plānojuma un Vides pārskata izstrādātājs: SIA «Grupa93», Kr.Barona iela 3-4, Rīga, tālrunis 67217043, <http://www.grupa93.lv> sadarbībā ar Rūjienas novada pašvaldību, Raiņa iela 3, Rūjiena, Rūjienas novads, LV-4240, tālrunis 64207850, e-pasta adrese: rujiena@rujiena.lv, <http://www.rujiena.lv>.

Sabiedriskās apspriešanas termiņš noteikts no 2012.gada 1.marta līdz 13. aprīlim. Ar plānošanas dokumentiem - Rūjienas novada teritorijas plānojuma 2012.-2024.gadam 1. redakciju un Vides pārskata projektu var iepazīties iepriekšminētajā termiņā Rūjienas novada mājas lapā internetā <http://www.rujiena.lv> vai Rūjienas novada pašvaldības pagastu pārvaldēs, kā arī Rūjienas novada pašvaldības Attīstības daļā, Raiņa iela 3, Rūjiena, Rūjienas novads, P 8:00-12:00 un 13:00-18:00; O, T, C 8:00-12:00 un 13:00-17:00 un P 8:00-12:00 un 13:00-16:00, kā arī izstrādātāja mājas lapā www.grupa93.lv/rujiena.

Sabiedriskās apspriešanas sanāksme notiks: 2012.gada 30.martā plkst. 13.00 Rūjienas novada pašvaldībā, Raiņa iela 3, Rūjiena.

Rakstiskus priekšlikumus un atsauksmes lūdzam iesniegt no 2012.gada 1.marta līdz 13. aprīlim, fiziskām personām norādot vārdu, uzvārdu, dzīves vietas adresi, juridiskām personām reģistrācijas nr., reģistrācijas un darbības vietas adreses, Rūjienas novada pašvaldībā, Raiņa iela 3, Rūjiena, Rūjienas novads, LV-4240 vai elektroniski pa e-pastu: rujiena@rujiena.lv.

Teritorijas plānojums tiek izstrādāts Eiropas Sociālā fonda līdzfinansētā projekta 1DP/1.5.3.2.0/10/APIA/VRAA/050 ietvaros.

SIA «Latvijas Mežu kompānija»
pērk mežu un lauksaimniecības zemes visā Vidzemē.
Mob.t. 29242211.

Pērk papīrmalku, taru, sīkbalķus, zaģbaļķus. Veic mežu izstrādāšanu.
Mob.t. 26406625.

Pērk papīrmalku, cirsmaš, ipašumus. Mob.t. 26111530.
Pērk papīrmalku, malku, taru, zaģbaļķus pie meža, cirsmaš.
Mob.t. 29197566.

SIA «Eurasia»
PĒRK GAJAS BUJLUS
3-10 mēneši, 150-280 kg.
Labas cenas un maksājumu nosacījumi. T. 20071499, 29557427.

BIOLOĢISKI CERTIFICĒTS UZŅĒMUMS
z/s «Kalnpietis»
IEPĒRK MĀJLĒPUS.
Zvanīt — 29497789, 64725543.

SIA «AIB» pērk **LIELLOPUS, JAUNLOPUS, AITAS, ZIRBUS, CŪKAS.**
Lābas cenas, samaksa tūlītēja Zvanīt — 26142514, 20238990.

Z/s «Smaidās» par augstām cenām pērk **telus, jaunlopus** un govis. Šķer uz elektroniskajiem svāncem. Samaksa tūlītēja. Mob.t. 26959244, 29192390.

SIA «Servilat» iepērk **lopus, kā arī iepērk bioloģiski audzētos lopus.** Samaksa par dzīvsvāru vai pēc gaļas izākuma. Bezmaksas tālrunis: 80008889, tālruni

Pērk **metāllūžņus** un lietotu lauku, tehniku (griežam, sveram, vedam). Mob.t. 20200273.

Pērk **senlietas** — medaļas, nozīmītes, monētas, papīrmaudu, atklātnes, dokumentus, sudrabu, grāmatas, žurnālus, kolekcijas. Apmaksa uzreiz. Mob.t. 20309494.

PĀRDOD

Pārdod skaldītu malku (Ls 60 krava). Kravas busa pakalpojumi. Mob.t.28802888.

Pārdod skaldītu malku ar piegādi. Mob.t.20232070.

Ražotājs izgatavo un pārdod kantainās **kokskaudu briķetes.** Mob.t.29104057.

Pārdod **kokskaudu briķetes** ar piegādi. Mob.t.20206000.

Pārdod **pārriekas kartupeļus** Vīmei. Piegāde. Mob.t.26367329.

Pārdod **cūkgaļu**, var sadalīt. Piegāde. Mob.t.29286413.

Pārdod **apbīves gabalus** pie Valmieras robežas. Skaista vieta. Ir piebraucamais ceļš un elektrība. Cena 2 Ls/kvm. Mob.t. 22049775, 29924994.

LĪDZJŪTĪBAS

Uz sniegti ziedina

Krīt lēna asara,

Lai paliek citiem pavasar

Un ziedu vasara.

Skumjās esam kopā ar Māru

Brīnumu, vīru mūžība pavado.

Bijušie klases biedri un audzinātājs

✚ ✚ ✚

Vienalga cik ātri,

Cik tālu tu ietu —

Neko nevar atsaukt

Vārs atpakaļ.

Izsakām līdzjūtību Nikolajam



Pierimst soli, klusē domas.
Neskan mīļās mātes balss.
Tikai klusa sāpe sirdī
Iīgi vēl pēc tevis sauks.
Skumjās paziņojam, ka 18.
februārī mūžībā aizgājusi mūsu
mijā māmiņa, vecmāmiņa, vec-
vecmāmiņa
ANNA GEDERTE
(dz. 1926-g. 24. septembrī).
Atvadīsimies 25. februārī pl.
13 Rubenes kapos.

Piederīgie



Ir apklusuši soļi,
Vien paliek mīlestības gaišais
stars...
(Z. Purvs)

Mūžībā aizgājis mūsu mīļais
VASILIJS ŠIKALOVŠ
(14.10.1920.—21.02.2012.).
Zemes klēpī guldsim 25.
februārī pl. 13 Kočenu kapos.
Piederīgie



www.eliesma.lv

Liesma

Ceturtdien, 2012. gada 23. februārī

2. pielikums Sabiedriskās apspriešanas sanāksmes protokola kopija

Rūjienas novada pašvaldība
Rūjienas novada pašvaldības teritorijas plānojuma 1.redakcijas un Vides pārskata
projekta sabiedriskās apspriešanas sanāksme
SĒDES PROTOKOLS

Rūjiena

2012.gada 30.martā

Atklāj: plkst. 13⁰⁰

Vada: Rita Beikmane, Grupa 93

Protokolē: Nadežda Graudiņa, Rūjienas novada teritorijas plānotāja

Piedalās:

Indra Celmiņa, Jeru pagasta pārvaldniece;
Raimonda Rūsa, Ipiķu pagasta pārvaldniece;
Iveta Bunķe, Rūjienas novada iedzīvotāja;
Uģis Grasbergs Rūjienas novada iedzīvotājs;
Inese Pivare, SIA „NAGLA IF” pārstāve;
Ingūna Prauliņa, Rūjienas novada attīstības plānošanas speciāliste;
Sandra Upīte, Rūjienas novada pašvaldības zemes ierīkotāja;
Gundars Šmits, Rūjienas novada pašvaldības zemes ierīkotājs;
Una Sniega, Lodes pagasta pārvaldniece;
Līga Migliniece, Rūjienas novada iedzīvotāja;
Gunta Kanapole, Rūjienas novada iedzīvotāja;
Dainis Ozols, Dabas aizsardzības pārvaldes speciālists;
Dagnis Čākurs, SIA „Liepkalni” valdes loceklis;
Madars Kalniņš, SIA „Rostes” valdes priekšsēdētājs;
Atis Cerbulis, Rūjienas novada nekustamā īpašuma speciālists;
Marita Nikmane, SIA „Grupa 93” speciāliste;
Kaspars Roķis, Rūjienas novada iedzīvotājs.

Darba kārtība:

1. Par Rūjienas novada pašvaldības teritorijas plānojuma 1.redakciju.
2. Par SIVN Vides pārskata projektu.

1.

Rita Beikmane informē par tikšanās mērķi: izskaidro teritorijas plānojuma izstrādes gaitu un iepazīstina ar Rūjienas novada pašvaldības teritorijas plānojuma 1.redakcijas izstrādes mērķiem: nostiprināt tiesisko pamatu Rūjienas novada teritorijas ilgtspējīgai un līdzsvarotai attīstībai un nodrošināt pieņemto lēmumu pēctecību teritorijas plānošanas jomā; radīt pamatu ilgstošai, stabilai Rūjienas novada pašvaldības ekonomiskai attīstībai, nodrošināt atbilstošu dzīves līmeni,

izmantojot pašvaldībā esošos resursus, ievērojot tradīcijas, apzinot kultūrvēsturisko mantojumu un veicinot tā saglabāšanu, paredzot teritorijas racionālu izmantošanu un reglamentējot būvniecības kārtību tajā, sabalansējot privātīpašnieku un sabiedrības intereses.

Sanāksmes dalībnieki tiek iepazīstināti ar teritorijas plānojuma izstrādes uzdevumiem: izvērtēt novada teritorijas attīstības potenciālu un noteikt tā izmantošanai nepieciešamās prasības un ierobežojumus; radīt priekšnoteikumus vides kvalitātes un teritorijas racionālas izmantošanas nodrošināšanai, rūpniecisko un vides risku novēršanai; analizēt esošās apbūves teritorijas un ņemot vērā ierobežojumus, ko nosaka inženierģeoloģiskie apstākļi, aizsargājami dabas objekti, aizsargjoslas un teritoriju apgādes iespējas ar inženierkomunikācijām, izstrādāt priekšlikumus apbūves, ražošanas un noliktavu, darījumu iestāžu, sabiedrisko objektu izvietojumam un attīstībai; izvērtēt visu atļauto zemes izmantošanas veidu apbūves teritorijas, lai veicinātu novada ekonomisko attīstību; veicināt optimālu transporta sistēmas funkcionēšanu un pakalpojumu pieejamību, saglabāt dabas un kultūrvēsturisko mantojumu, ainavisko un bioloģisko daudzveidību, radīt labvēlīgus apstākļus uzņēmējdarbības attīstībai un investīciju piesaistei; iekļauties visu līmeņu teritorijas plānošanas pasākumos.

Detalizēta informācija tiek sniegta par Teritorijas plānojuma sastāvu:

I. daļā „Paskaidrojuma raksts” - apkopota informācija, kas raksturo novada teritorijas pašreizējo izmantošanu, sociālās un tehniskās infrastruktūras nodrošinājumu un attīstības vajadzības, sniedz ieskatu par notiekošajiem sociāli ekonomiskajiem procesiem un tos ietekmējošiem faktoriem. Situācijas raksturojums sagatavots, balstoties uz pašvaldības rīcībā esošo informāciju, statistikas datiem, valsts iestāžu rīcībā esošo informāciju, līdzšinējos plānošanas dokumentos un projektos ietvertu informāciju un ekspertu viedokļiem.

II. daļa „Teritorijas izmantošanas un apbūves noteikumi” ir instruments Attīstības programmā izstrādātās vīzijas un Teritorijas plānojumā nosprausto mērķu sasniegšanai un nosaka novada teritorijas plānojumā paredzēto plānoto (atļauto) zemes izmantošanu, kā arī tai atbilstošas zemes īpašnieku un valdītāju tiesības un pienākumus veicot saimniecisko darbību novada teritorijā.

Īpaša vērība piegriezta apbūves noteikumos noteiktajām prasībām Ziemeļvidzemes biosfēras rezervāta vērtīgajās dabas un ainavu zonās.

Madars Kalniņš: Apbūves noteikumos noteiktie aprobežojumi “Starptautiskas nozīmes mežu un mitrāju koridoros”: 1) aizliegta meža zemes transformācija citiem izmantošanas veidiem; 2) aizliegta jaunu ceļu būve, kas šķērso bioloģiski vērtīgās mežaudzes un palielina teritorijas fragmentāciju; 3) aizliegta hidroloģiskā režīma maiņa, izņemot gadījumus, kad tiek nodrošināta bijušā (vēsturiskā) hidroloģiskā režīma atjaunošanu (vietās, kur veikta grāvju aizbēršana vai bloķēšana); 4) mežu izciršana ir atļauta laukumos, kuru maksimālais izmērs ir līdz 100m jebkurā virzienā, būtiski ierobežo īpašnieku saimniecisko darbību.

Dainis Ozols informē, ka ZBR teritorijai ir izstrādāts Ainavu ekoloģiskais plāns (AEP) kurā rezervāta teritorijā ir izdalītas 42 ainavu telpas 7 teritoriju kategorijās. ZBR ainavu telpas ZBR ainavu ekoloģiskā plāna telpisko pamatstruktūru veido starptautiskās nozīmes biocentri un koridori. Starptautiskās nozīmes koridoros ir iekļautas lineāras meža masīvu joslas kas nodrošina sugu sezonālo pārvietošanos un migrāciju, populāciju izplatību. AEP ir doti ieteikumi šo teritoriju izmantošanai, vēlams lai šie ieteikumi tiktu ņemti vērā saskaņojot sabiedrības un īpašnieka intereses.

Rita Beikmane: apbūves noteikumos ir iekļauts nosacījums - saņemt Rūjienas novada pašvaldības un Dabas aizsardzības pārvaldes rakstisku atļauju.

Dainis Ozols: pārvaldes darbinieki jau šobrīd ir ļoti noslogoti, risinājums varētu būt ainavu dizaina plāna izstrāde.

Inese Pivare: šādu plānu vajadzētu izstrādāt visam novadam.

Dainis Ozols: lai nodrošinātu sugu mozaīkveida dzīvotņu saglabāšanu, kas kopumā nodrošinātu bioloģiskās daudzveidības saglabāšanu, teritorijā ir izdalīta Ķoņu mozaīkainava, kā atsevišķs ainavu telpu tips ir izdalīta Rūjienas kultūrainava, tā ir ainavu telpa ar vērtīgiem kultūrvēsturiskiem objektiem un augstu ainavu estētisko vērtību. Latvijai nozīmīga ir viensētu ainava, kuru varētu dēvēt par "pastorālo ainavu".

Inese Pivare: ZBR speciālisti varētu ierosināt šo vērtības iekļaušanu šobrīd topošajā valsts attīstības plānā.

Madars Kalniņš: apbūves noteikumu prasības Ziemeļvidzemes biosfēras rezervāta vērtīgajās dabas un ainavu zonās, būtu jānosaka saskaņā ar Meža likumu un to izmantošana saskaņojama tikai ar pašvaldību.

Inese Pivare: vajadzētu domāt kā aizsargāt īpašnieku intereses, būtu jānodrošina iespēja apmežot lauces. Bez tam meža zemēs esošās lauces grafiskajā materiālā ir jāattēlo kā meža zemes, plānojuma 1. redakcijā tās uzrādītas kā lauksaimniecības zemes.

Marita Nikmane: veiksīm normatīvo aktu analīzi un turpināsim diskusiju gan ar Dabas aizsardzības pārvaldi, gan iedzīvotājiem.

Rita Beikmane informē: III. Grafiskā daļa sagatavota uz Valsts Zemes dienesta vienkāršotās topogrāfiskā kartes M 1: 10 000 pamatnes (izgatavota 2010. gadā) koordinātu sistēmā LKS - 92, digitālā un analogā formātā. Grafiskajos materiālos atspoguļota teritorijas esošā izmantošana un teritorijas plānotā (atļautā) izmantošana. Pilnīgākai situācijas uztveramībai sagatavotas tematiskās kartes vai shēmas. Rūjienas pilsētas un ciemu teritorijas sagatavotas M 1:5000, novada lauku teritorija M 1:10 000.

IV. daļā „Pārskats par teritorijas plānojuma izstrādi”- atsevišķā sējumā apkopota teritorijas plānojuma izstrādes dokumentācija (pašvaldības lēmumi, darba uzdevums, valsts institūciju sniegtie nosacījumi un atzinumi, iedzīvotāju iesniegtie priekšlikumi un ziņojums par to iekļaušanu vai noraidīšanu teritorijas plānojumā, publikācijas presē un citi teritorijas plānojuma sabiedriskās apspriešanas procesu raksturojošie materiāli.

2.

Sanāksmes dalībnieki tiek iepazīstināti ar Vides pārskata projektu.

Marita Nikmane: Vides pārskata projekts ir sagatavots ietekmes uz vidi stratēģiskā novērtējuma ietvaros, kurš tiek veikts pamatojoties uz 2011.gada 14.jūnija Vides pārraudzības valsts biroja lēmumu Nr.39, kas pieņemts izvērtējot plānošanas dokumenta atbilstību LR likuma „Par ietekmes uz vidi novērtējumu” 4.panta 3.daļas un 23.2.panta nosacījumiem. Vides pārskata


projekta mērķis ir novērtēt teritorijas plānojuma 1.redakcijas iespējamo ietekmi uz vidi un pasākumus iespējamās ietekmes mazināšanai. Vides pārskata projektā ir iekļauta informācija un veikta pieejamās informācijas un datu analīze atbilstoši prasībām un detalizācijas līmenim, ko nosaka vides aizsardzības jomas normatīvie akti un Vides pārraudzības valsts birojs.

Rūjienas novada teritorijas plānojuma 2012.-2024.g. ieviešanas kopējā sagaidāmā ietekme uz vidi ir pozitīva gan attiecībā uz dabas teritorijām, ainavu, kultūrvidi un vides kvalitāti apdzīvotajās vietās, mežu un lauksaimniecības teritorijās, gan arī saistībā ar lauksaimniecības produkcijas pārstrādes, bioloģiskās lauksaimniecības, sociālo pakalpojumu, tūrisma un rekreācijas attīstības iespējām novadā, vienlaikus nodrošinot saudzējošu dabas resursu izmantošanu.

Sanāksmes dalībnieki jautājumus par Vides pārskata projektu neuzdod.

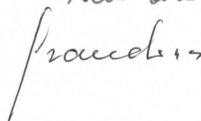
Sanāksmes dalībnieki tiek informēti par to, ka ierosinājumus, priekšlikumus un komentārus gan par teritorijas plānojuma 1. redakciju, gan Vides pārskata projektu var iesniegt vēl visā šo dokumentu sabiedriskās apspriešanas laikā, t.i. līdz 2012. gada 13. aprīlim Rūjienas novada pašvaldībā, Raiņa iela 3, Rūjiena, Rūjienas novads, LV-4240 vai elektroniski pa e-pastu rujiena@rujiena.lv

Vadīja:



/Rita Beikmane/

Protokolēja:



/Nadežda Graudiņa/

Sabiedriskās apspriešanas sanāksmi slēdza: 15:55








IEGULDĪJUMS TAVĀ NĀKOTNĒ!

Rūjienas novada teritorijas plānojums 2012.-2024.gadam

Plānojuma 1.redakcijas un Vides pārskata projekta sabiedriskās
 apspriešanas sanāksme
 2012.gada 30.marts

	Vārds uzvārds	Paraksts
1.	Raimonda Rūza	Rūza.
2.	Una Smiege	
3.	Indis Celmins	
4.	INĒSĒ PIVARĀ	
5.	Uģis Grābergs	
6.	Ineta Būča	
7.	Līga Stigleica	
8.	Gusta Karapola	
9.	Dainis Pētis	
10.	Dagnis Jansons	
11.	Mārcis Kļūve	
12.	SANORA UITE	

Pārskats par Rūjienas novada teritorijas plānojuma 2012.-2024. gadam Vides pārskata projekta sabiedrisko apspriešanu

13.	Jugara Pracelis	Mācītājs
14.	Aksis Ailums	
15.	Endras Šmits	Šmits
16.	Manita Nīkmane, SIA "Grupa 93"	
17.	Rita Beikmane, SIA "Grupa 93"	
18.	Nadežda Graecheva	graechova
19.	KASPARS ROKIS	
20.	Ivo Vīrsis	
21.		
22.		
23.		
24.		
25.		
26.		
27.		
28.		

Rūjienas novada Attīstības programma tiek izstrādāta Eiropas Sociālā fonda līdzfinansētā projekta Nr.1DP/1.5.3.2.0/10/APIA/VRAA/050 "Rūjienas novada attīstības plānošanas dokumentu izstrāde" ietvaros.

3. pielikums Sabiedriskās apspriešanas prezentācijas attiecībā uz vides pārskatu

Stratēģiskais ietekmes uz vidi novērtējums

Vides pārskata projekts

Sabiedriskās apspriešanas sanāksme
Rūjiena, 2012.gada 30. marts

SIVN Vides pārskata projekts

- ▶ SIVN tiek veikts pēc VPVB lēmuma Nr. 39 (14.06.2011.)

Saturu un izstrādes kārtību nosaka:

- ▶ LR likums "Par ietekmes uz vidi novērtējumu" (1998.) un
- ▶ MK noteikumi Nr. 157 "Kārtība, kādā veicams ietekmes uz vidi stratēģiskais novērtējums"(23.04.2004.)

Kopējā sagaidāmā ietekme - pozitīva

- ▶ uz novada vērtīgajām dabas teritorijām
- ▶ uz ainavu un kultūrvēsturisko mantojumu,
- ▶ uz vides kvalitāti

Pozitīva ietekme I

- ▶ Vienota zonējuma noteikšana dabas teritorijām visā novadā
- ▶ Vērtīgo dabas teritoriju (IADT, ZBR AEP starptautiski nozīmīgās dabas teritoriju zonas, dabas pieminekļi) integrēšana teritorijas plānojumā
- ▶ Vērtīgo ainavu - Ķoņu mozaīkveida ainavas un Rūjienas kultūrainavas zona iekļaušana TIAN nosacījumos

Pozitīva ietekme II

- ▶ ZBR IAIN noteikto zonu attiecībā uz vēja elektrostaciju izvietojumu iestrāde TIAN
- ▶ Uz ūdeņu kvalitāti, nosakot applūstošās un plūdu riska teritorijas, prasības izkliedētā piesārņojuma mazināšanai no lopkopības objektiem
- ▶ Uz vides kvalitāti pilsētās saistībā ar ražošanas objektu attīstību

Neitrāla vai negatīva ietekme

Salīdzinot ar esošo situāciju, lokālu ietekmi var radīt jaunu ražošanas objektu attīstība, - nav prognozējami vides kvalitātes normatīvu pārsniegumi

Pasākumi negatīvo ietekmju novēršanai

- ▶ sākotnējais ietekmes uz vidi izvērtējums (VES, inženierapgādes objekti, pārtikas ražošanas objekti u.c.)
- ▶ vides aizsardzības prasības tehniskajos noteikumos (VVD Valmieras RVP, Dabas aizsardzības pārvalde, Veselības inspekcija)

Priekšlikumu un komentāru iesniegšana par Vides pārskatu

- ▶ Līdz 2012. gada 13. aprīlim,
Rūjienas novada pašvaldībā, Raiņa iela 3,
Rūjiena, Rūjienas novads, LV-4240 vai
elektroniski pa e-pastu rujiena@rujiena.lv

4. pielikums Sarakste ar Vides pārraudzības valsts biroju (kopijas)



Latvijas Republikas Vides aizsardzības un reģionālās attīstības ministrija

VIDES PĀRRAUDZĪBAS VALSTS BIROJS

Reģ.Nr. 90000628077, Rūpniecības ielā 23, Rīgā, LV- 1045
Tālrunis: 67321173 ♦ fakss: 67321049 ♦ e-pasts: vpvb@vpvb.gov.lv

Rīgā, 14 JON. 2011 Nr. 7-02/ 454

uz 08.06.2011. Nr.390/5-4.4

Rūjienas novada pašvaldība
Raiņa iela 3, Rūjiena,
Rūjienas novads, LV-4240

Par stratēģisko ietekmes uz vidi novērtējumu

Vides pārraudzības valsts birojs (turpmāk – Birojs) izskatīja Jūsu 2011.gada 8.jūnija vēstuli Nr.390/5-4.4 un tai pievienotos materiālus par plānošanas dokumenta izstrādes uzsākšanu. Izvērtējot Biroja rīcībā esošo informāciju saskaņā ar normatīvajos aktos noteiktajiem kritērijiem, Birojs ir pieņēmis lēmumu piemērot stratēģisko ietekmes uz vidi novērtējumu Rūjienas novada teritorijas plānojumam 2012.-2024.gadam.

Birojs informē, ka stratēģiskā ietekmes uz vidi novērtējuma kārtība noteikta likuma „Par ietekmes uz vidi novērtējumu” V¹ nodaļā un 2004.gada 23.marta Ministru kabineta noteikumos Nr.157 „Kārtība, kādā veicams ietekmes uz vidi stratēģiskais novērtējums” (turpmāk tekstā – MK noteikumi). Plānošanas dokumenta stratēģiskā ietekmes uz vidi novērtējuma vides pārskatā jāietver informācija atbilstoši MK noteikumu IV daļā noteiktajam. Atbilstoši likuma „Par ietekmes uz vidi novērtējumu” 23.⁵ panta pirmajā daļā noteiktajam, Vides pārskatā, lai izvairītos no informācijas dublēšanās, iekļauj tikai tādu informāciju, kas nepieciešama attiecīgajā plānošanas stadijā, kā arī izmanto informāciju, kas iegūta iepriekšējās plānošanas stadijās.

Birojs saskaņā ar Ministru kabineta 2004.gada 23.marta noteikumu Nr.157 „Kārtība, kādā veicams ietekmes uz vidi stratēģiskais novērtējums” (turpmāk – MK noteikumi) 9.1. un 14.punktā noteikto nosaka, ka Rūjienas novada teritorijas plānojuma 2012.-2024.gadam Vides pārskata projekts nosūtāms šādām institūcijām:

- Valsts vides dienesta Valmieras reģionālajai vides pārvaldei;
- Dabas aizsardzības pārvaldei;
- Veselības inspekcijas atbilstošai struktūrvienībai;
- Vidzemes plānošanas reģiona administrācijai.

Plānošanas dokumentu izstrādātājam jānodrošina Rūjienas novada teritorijas plānojuma 2012.-2024.gadam un Vides pārskata projekta sabiedriskā apspriešana un sabiedriskās apspriešanas sanāksmes organizācija atbilstoši MK noteikumu V nodaļā noteiktajam. Paziņojums par sabiedriskās apspriešanas organizēšanu jānosūta arī

SAŅEMTS

Rūjienas novada pašvaldībā

20 11. g. 16. jūnijā

Reģ. Nr. 480/5-44

Birojam (elektroniskā veidā) ievietošanai Vides pārraudzības valsts biroja mājaslapā internetā.

Informēšanas kārtība pārobežu ietekmes gadījumā noteikta MK noteikumu VI daļā. Vēršam Jūsu uzmanību uz to, ka pārobežu ietekme izvērtējama tajos gadījumos, ja plānošanas dokuments paredz lielu emisiju radošu objektu būvniecību konkrētās teritorijās vai arī paredzamas citas būtiskas pārobežu ietekmes.

Pielikumā:

Vides pārraudzības valsts biroja 2011.gada 14.jūnija lēmums Nr.39 par stratēģiskā ietekmes uz vidi novērtējuma procedūras piemērošanu – 4 lpp.

Direktora p.i.



I.Kramzaka

Ziļbere 67770808



Latvijas Republikas Vides aizsardzības un reģionālās attīstības ministrija

VIDES PĀRRAUDZĪBAS VALSTS BIROJS

Reģ.Nr. 90000628077, Rūpniecības ielā 23, Rīgā, LV- 1045

Tālrunis: 67321173 ♦ fakss: 67321049 ♦ e-pasts: vpvb@vpvb.gov.lv

Rīgā,
2011.gada 14.jūnijā

Lēmums Nr.39

Par stratēģiskā ietekmes uz vidi novērtējuma procedūras piemērošanu

Adresāts:

Rūjienas novada pašvaldība, adrese: Raiņa iela 3, Rūjiena, Rūjienas novads, LV-4240.

Plānošanas dokumenta nosaukums:

Rūjienas novada teritorijas plānojums 2012.-2024.gadam.

Izvērtētā dokumentācija:

Rūjienas novada pašvaldības vēstule Nr.390/5-4.4 un tai pievienotais 2011.gada 8.jūnija iesniegums par plānošanas dokumenta izstrādes uzsākšanu, Rūjienas novada pašvaldībai adresētā Dabas aizsardzības pārvaldes Ziemeļvidzemes biosfēras rezervāta administrācijas 2011.gada 31.janvāra vēstule Nr.Z-1-15.4/19, Veselības inspekcijas 2011.gada 3.februāra vēstule Nr.5.8-34/1080.

Rūjienas novada pašvaldības viedoklis:

Rūjienas novada teritorijas plānojumam 2012.–2024.gadam ieteicams veikt stratēģisko ietekmes uz vidi novērtējumu, jo novada teritorijā atrodas Eiropas nozīmes aizsargājamās dabas (Natura 2000) teritorijas.

Faktu konstatācija un izvērtējums:

1. Saskaņā ar iesniegtajiem materiāliem uzsākta Rūjienas novada teritorijas plānojuma 2012.-2024.gadam izstrāde. Pamatojoties uz Rūjienas novada domes 2011.gada 1.marta savstarpējo līgumu Nr.19/11N, SIA „Grupa 93” veic Rūjienas novada teritorijas plānojuma 2012.-2024.gadam izstrādi.
2. Teritoriālās reformas rezultātā Rūjienas novada administratīvajā teritorijā ietilpst Rūjienas pilsēta un Ipiķu, Jeru, Lodes un Vīlpulku pagasti.
3. Iesniegumā norādīts, ka Rūjienas novada teritorijas plānojums 2012.–2024.gadam tiks izstrādāta saistībā ar Latvijas ilgtspējīgas attīstības stratēģiju līdz 2030.gadam.

Vidzemes plānošanas reģiona attīstības plānošanas dokumentiem, kā arī ņemot vērā bijušā Valmieras rajona teritorijas plānojumu 2008.-2020.gadam un pašreiz spēkā esošo Rūjienas novada teritorijas plānojumu, kas sastāv no Rūjienas pilsētas un Ipiķu, Jeru, Lodes un Vilpuku pagastu teritoriālo vienību teritorijas plānojumiem.

4. Iesniegumā norādīts uz teritorijas plānojuma izstrādes mērķiem, kas cita starpā paredz noteikt plānoto (atļauto) novada teritorijas izmantošanu. Novada pagastu centros un atsevišķos ciemos tiek plānotas sabiedriski nozīmīgas apbūves teritorijas, dzīvojamās apbūves, t.sk. nelielas teritorijas daudzdzīvokļu ēku apbūvei, nelielas teritorijas atvēlētas ražošanas attīstībai – pārsvarā lauksaimnieciskajai ražošanai un pārstrādei. Ražošanas funkcionālajā zonējumā iekļautas pārsvarā jau esošās ražotnes un teritorijas, kuras šādiem mērķiem ir bijušas izmantotas agrāk gan apdzīvotās vietās, gan ārpus tām. Jaunas ražošanas un komunālo objektu apbūves teritorijas tiek plānotas Rūjienas pilsētā. Teritorijas plānojuma realizācijas periodā ir iespējama derīgo izrakteņu (smilts, smilts un grants) jaunu atradņu izpēte un apguve. Pašlaik pieejamās informācijas robežās plānošanas dokumentu izstrādātājiem nav informācijas par konkrētiem priekšlikumiem un to realizācijas apjomiem, tomēr teritorijas plānojumā paredzētās izmaiņas potenciāli saistāmas ar likuma „Par ietekmes uz vidi novērtējumu” 2. pielikuma darbībām.
5. Iesniegumā ietverta informācija par īpaši aizsargājamām dabas teritorijām un objektiem Rūjienas novada administratīvajā teritorijā. Rūjienas novada teritorija ietilpst Ziemeļvidzemes biosfēras rezervātā, kura aizsardzības un izmantošanas kārtību reglamentē likums „Par Ziemeļvidzemes biosfēras rezervātu” un Ministru kabineta 2011.gada 19.aprīļa noteikumi Nr.303 „Ziemeļvidzemes biosfēras rezervāta individuālie aizsardzības un izmantošanas noteikumi”. Saskaņā ar Dabas aizsardzības pārvaldes datu bāzes datiem Rūjienas novadā atrodas trīs Eiropas nozīmes aizsargājamās dabas (Natura 2000) teritorijas – dabas liegumi „Oleru purvs”, „Rūjas paliene” un „Vidusburtnieks”, kuru aizsardzības un izmantošanas kārtību reglamentē likums „Par īpaši aizsargājamām dabas teritorijām” un Ministru kabineta 2010.gada 16.marta noteikumi Nr.264 „Īpaši aizsargājamo dabas teritoriju vispārējie aizsardzības un izmantošanas noteikumi”. Dabas liegumiem „Rūjas paliene” un „Vidusburtnieks” izstrādāti dabas aizsardzības plāni 2006.-2016.gadam. Saskaņā ar iesniegumā norādīto, Natura 2000 teritorijās vai to tiešā tuvumā netiek plānota aktīva saimnieciskā darbība, taču paredzēta tūrisma, sabiedrības informēšanas un izglītošanas infrastruktūras veidošana, kas kopā ar tūrisma un rekreācijas infrastruktūru pārējā novada teritorijā veidos vienotu tūrisma infrastruktūras piedāvājumu. Plānošanas dokumenta izstrādātāji uzskata, ka teritorijas plānojumam būtu nepieciešams veikt stratēģisko ietekmes uz vidi novērtējumu, jo novada teritorijā atrodas Natura 2000 teritorijas.
6. Saskaņā ar Ministru kabineta 2004.gada 23.marta noteikumu Nr.157 „Kārtība, kādā veicams ietekmes uz vidi stratēģiskais novērtējums” 5.punktā noteikto, pašvaldība konsultējusies ar Dabas aizsardzības pārvaldes Ziemeļvidzemes biosfēras rezervāta administrāciju un Veselības inspekciju par stratēģiskā ietekmes uz vidi novērtējuma nepieciešamību. Institūcijas norādījušas, ka Rūjienas novada teritorijas plānojumam 2012.-2024.gadam nepieciešams veikt stratēģisko ietekmes uz vidi novērtējumu.
7. Ņemot vērā augstāk minēto, Rūjienas novada teritorijas plānojums 2012.–2024.gadam attiecas uz likuma „Par ietekmes uz vidi novērtējumu” 4.panta trešajā

daļā minētajiem plānošanas dokumentiem, kuriem jāveic stratēģiskais ietekmes uz vidi novērtējums. Teritorijas plānojumā paredzētās darbības jāizvērtē atbilstoši likuma „Par ietekmes uz vidi novērtējumu” 23.⁵ pantā noteiktajam. Vienlaikus Vides pārraudzības valsts birojs vērš Rūjienas novada pašvaldības uzmanību uz to, ka stratēģiskais ietekmes uz vidi novērtējums iepriekš veikts un Vides pārskats sagatavots Vilpulkas pagasta teritorijas plānojumam (Biroja 2007.gada 28.novembra atzinums Nr.82). Biroja atzinumā cita starpā atbilstoši likuma „Par ietekmes uz vidi novērtējumu” 23.⁵panta 6.daļā noteiktajam norādīts uz plānošanas dokumenta monitoringa ziņojuma iesniegšanas termiņu – 2013., 2019.gadu. Sagatavojot Rūjienas novada teritorijas plānojuma 2012.-2024.gadam Vides pārskatu, lūdzam ņemt vērā iepriekš minēto, kā arī likuma „Par ietekmes uz vidi novērtējumu” 23.⁵ panta pirmajā daļā noteikto, ka vides pārskatā, lai izvairītos no informācijas dublēšanās, iekļauj tikai tādu informāciju, kas nepieciešama attiecīgajā plānošanas stadijā, kā arī izmanto informāciju, kas iegūta iepriekšējās plānošanas stadijās.

Piemērotās tiesību normas:

- Likuma „Par ietekmes uz vidi novērtējumu” 4.pants, 23.² pants, 23.⁵ pants;
- Ministru kabineta 2004.gada 23.marta noteikumu Nr.157 „Kārtība, kādā veicams ietekmes uz vidi stratēģiskais novērtējums” 5.,6.,7. punkts;
- Likums „Par īpaši aizsargājamām dabas teritorijām”;
- Ministru kabineta 2010.gada 16.marta noteikumi Nr.264 „Īpaši aizsargājamo dabas teritoriju vispārējie aizsardzības un izmantošanas noteikumi”;
- Likums „Par Ziemeļvidzemes biosfēras rezervātu”;
- Ministru kabineta 2011.gada 19.aprīļa noteikumi Nr.303 „Ziemeļvidzemes biosfēras rezervāta individuālie aizsardzības un izmantošanas noteikumi”;
- Teritorijas plānošanas likuma 6.panta 4.daļa;
- Ministru kabineta 2009.gada 6.oktobra noteikumu Nr.1148 „Vietējās pašvaldības teritorijas plānošanas noteikumi”.

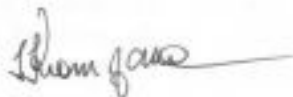
Lēmuma pieņemšanas pamatojums:

Vides pārraudzības valsts birojs, saskaņā ar likuma „Par ietekmes uz vidi novērtējumu” 23.³pantā noteikto, izvērtēja Rūjienas novada pašvaldības vēstuli Nr.390/5-4.4 un tai pievienoto 2011.gada 8.jūnija iesniegumu par plānošanas dokumenta izstrādes uzsākšanu, Rūjienas novada pašvaldībai adresēto Dabas aizsardzības pārvaldes Ziemeļvidzemes biosfēras rezervāta administrācijas 2011.gada 31.janvāra vēstuli Nr.Z-1-15.4/19, Veselības inspekcijas 2011.gada 3.februāra vēstuli Nr.5.8-34/1080. Ņemot vērā likuma „Par ietekmes uz vidi novērtējumu” 23.² pantā noteiktos stratēģiskā novērtējuma nepieciešamības kritērijus un piemērojot citas iepriekš minētās tiesību normas, Vides pārraudzības valsts birojs secināja, ka Rūjienas novada teritorijas plānojums 2012.–2024.gadam attiecas uz likuma „Par ietekmes uz vidi novērtējumu” 4.panta trešajā daļā minētajiem plānošanas dokumentiem, kuriem jāveic stratēģiskais ietekmes uz vidi novērtējums.

Lēmums:

- Piemērot stratēģiskā ietekmes uz vidi novērtējuma procedūru Rūjienas novada teritorijas plānojumam 2012.–2024.gadam.

Direktora p.i.



I.Kramzaka

5. pielikums Institūciju atsauksmju kopijas

Vides valsts dienests Valmieras reģionālā vides pārvalde



Latvijas Republikas Vides aizsardzības un reģionālās attīstības ministrija

VALSTS VIDES DIENESTA

VALMIERAS REĢIONĀLĀ VIDES PĀRVALDE

Reģistrācijas Nr.90000017078, L.Paegles iela 13, Valmiera, LV-4201,
Tālrunis 64207266, fakss 64207281, e-pasts: parvalde@valmiera.vvd.gov.lv

Valmierā
27.04. 2012. Nr. 8.5-13/889

Rūjienas novada pašvaldībai
rujiena@rujiena.lv

SIA „Grupa 93”
rita@grupa93.lv

ATZINUMS

Par Rūjienas novada teritorijas plānojuma 2012. – 2024. pirmo redakciju un Vides pārskata projektu

Valmieras reģionālā vides pārvalde (turpmāk tekstā – pārvalde) 2011.gada 5.aprīlī ir saņēmusi SIA „Grupa 93” vēstuli ar lūgumu sniegt atzinumu par izstrādāto Rūjienas novada teritorijas plānojuma pirmo redakciju un Vides pārskata projektu. Izskatot iesniegto teritorijas plānojuma pirmo redakciju un Vides pārskata projektu, pārvalde secinājusi, ka:

1) **Teritorijas izmantošanas un apbūves noteikumos punkts 39.8. Lauksaimniecības teritorijas (37.-38.lpp.)** – kā teritorijas sekundārā izmantošana paredzēta derīgo izraķteņu ieguve, ārpus Rūjienas pilsētas un novada ciemu teritorijām. Pārvalde iebilst šādam faktiski neierobežotam derīgo izraķteņu ieguves risinājumam bez identificētām ietekmēm uz apkārtējo vidi, kas nenovēršami radīs nozīmīgas antropogēnās slodzes.

2) **Teritorijas izmantošanas un apbūves noteikumos punkts 39.9. Mežu teritorijas (M)**- paredz viensētu apbūvi un derīgo izraķteņu ieguvi, kas ir pretrunā ar šo konkrēto teritoriju izmantošanas mērķiem un būtiski negatīvi ietekmēs vides kvalitāti. Derīgo izraķteņu ieguve mežu teritorijās radīs papildus antropogēnās slodzes, ietekmēs apkārtējās teritorijas, to hidroloģisko apstākļus (piemēram, gruntsūdens līmeni, u.tml.) un mežu kvalitāti, to augšanas apstākļus, tādēļ derīgo izraķteņu ieguve stingri jāreglamentē, to pieļaujot tikai iepriekšplānotās konkrētās vietās – *Derīgo izraķteņu ieguves teritorijās*.

3) **Teritorijas plānojumā izdalīt derīgo izraķteņu ieguves teritorijas**, ņemot vērā, ka turpmāka derīgo izraķteņu ieguve plānota ne tikai esošo atradņu teritorijā. Teritorijas izmantošanas un apbūves noteikumos jāiestrādā Derīgo izraķteņu atradņu teritoriju izmantošanas nosacījums, atbilstoši likuma „Par zemes dzīlēm” (ar grozījumiem 2011.gada 1.janvārī), Ministru kabineta 2006.gada 19.septembra noteikumu Nr.779 „Derīgo izraķteņu ieguves kārtība” un Ministru kabineta 2011.gada 29.septembra noteikumu Nr.696 „Zemes dzīļu izmantošanas licenču un bieži sastopamo derīgo izraķteņu ieguves atļauju izsniegšanas kārtība” prasībām. Papildus tam *Vides pārskatā* būtu ietver detalizētāks derīgo izraķteņu ieguves iespējamo vides ietekmju un to būtiskuma izvērtējums, kā arī priekšlikumi un prasības ietekmes novēršanai un samazināšanai.

Atzinums izsniegts, pamatojoties uz Ministru kabineta 2009.gada 6.oktobra noteikumu
Nr.1148 „Vietējās pašvaldības plānošanas noteikumi” 12.punkta 12.3 apakšpunktu.

Direktors

A.Liepa

Šis dokuments ir parakstīts ar drošu elektronisku parakstu un satur laika zīmogu.

Īrisa Rodiņa
Atļauju daļas vecākā eksperte
irisa.rodina@valmiera.vvd.gov.lv
64207268

Veselības inspekcija

Veidlapa Nr.204/u


LATVIJAS REPUBLIKAS  VESELĪBAS MINISTRIJA
VESELĪBAS INSPEKCIJA

Juridiskā adrese: Klijānu iela 7, Rīga, LV-1012, faktiskā adrese: Leona Paegles iela 9, Valmiera, LV-4201, tālrunis: 64281130, tālrunis/fakss: 64281752, e-pasts: vidzeme@vi.gov.lv, http://www.vi.gov.lv

ATZINUMS PAR BŪVPROJEKTU/TERITORIJAS PLĀNOJUMU

Atzinuma izdošanas vieta	Valmiera
2012.g. <u>2. maijā</u>	Nr. <u>10</u>
1. Projekta nosaukums	Rūjienas novada teritorijas plānojuma 1.redakcija
2. Atzinuma pieprasījuma mērķis	Teritorijas plānojuma higiēniskā novērtēšana
3. Objekta adrese	Rūjienas novads
4. Projekta pasūtītājs	Rūjienas novada pašvaldība, reģ.Nr.90009115162, Raiņa iela 3, Rūjiena, Rūjienas novads
5. Projekta autors	SIA "Grupa 93", Kr.Barona 3-4, Rīga
6. Iesniegtie dokumenti	Teritorijas plānojuma materiāli (paskaidrojuma raksts, teritorijas izmantošanas un apbūves noteikumi, grafiskā daļa, pārskats par teritorijas plānojuma izstrādi)
7. Izskatot projektu, konstatēts	Rūjienas novada teritorijas plānojuma 1.redakcija 2012.-2024.gadam un Vides pārskata projekts izstrādāts atbilstoši saistošajiem normatīvajiem aktiem. Rekomendējam izvērtēt Rūjienas novadā esošos peldūdeņus un iekļaut perspektīvās peldvietas teritorijas plānojumā, atbilstoši LR Ministru kabineta 2012.gada 10.janvāra noteikumu Nr.38 „Peldvietas izveidošanas un uzturēšanas kārtība” un LR Ministru kabineta 2010.gada 6.jūlija noteikumu Nr.608 „Noteikumi par peldvietu ūdens monitoringu, kvalitātes nodrošināšanu un prasībām sabiedrības informēšanai” prasībām.
SLĒDZIENS Izvērtējot higiēnas prasības, neiebilstam teritorijas plānojuma pirmās redakcijas risinājumam.	
REKOMENDĀCIJAS -	
Izpildītājs	Vecākā higiēnas ārste Inga Zariņa (ieņemamais amats, vārds, uzvārds)

Nodaļas vadītāja p.i.



(paraksts)

Lolita Kuze
(vārds, uzvārds)

Dabas aizsardzības pārvalde



LATVIJAS REPUBLIKAS
VIDES AIZSARDZĪBAS UN REĢIONĀLĀS ATTĪSTĪBAS MINISTRIJA

DABAS AIZSARDZĪBAS PĀRVALDE

Reģ. Nr. 90009099027, Baznīcas iela 7, Sigulda, Siguldas nov., LV-2150
tālrunis 67509545, fakss 67509544, e-pasts: daba@daba.gov.lv, www.daba.gov.lv

Siguldā

Atzinums

23.04.2012. Nr. 4.8/47/2012-N
Uz 28.03.2012. Nr.41

SIA „Grupa 93”
Krišjāņa Barona ielā 3-4, Rīgā,
LV-1050

Par Rūjienas novada teritorijas plānojuma 1.redākciju un tās Vides pārskatu

Dabas aizsardzības pārvalde (turpmāk – Pārvalde) ir saņēmusi Jūsu vēstuli, kurā lūgts sniegt atzinumu Rūjienas novada teritorijas plānojuma 1. redakcijas plānojuma dokumentiem un Stratēģiskajam ietekmes uz vidi novērtējumam. Pamatojoties uz Ministru kabineta 2009.gada 6.oktobra noteikumu Nr.1148 „Vietējās pašvaldības teritorijas plānošanas noteikumi” 12.3. un 13.13. apakšpunktiem un Ministru kabineta 02.06.2009. noteikumu Nr.507 „Dabas aizsardzības pārvaldes nolikums” 3.15.apakšpunktu, Pārvalde sniedz sekojošu atzinumu.

Iepazīstoties ar iepriekš minēto vēstuli un ar pievienotajiem plānojuma dokumentiem, konstatējām, ka kopumā tie atbilst Pārvaldes sniegtajiem nosacījumiem un normatīvo aktu prasībām, tomēr tajos ir nepieciešams veikt sekojošus nelielus papildinājumus un labojumus.

- (1) Likumdošanas normu uzskaitījumam jāpievieno Ministru kabineta 19.04.2011. noteikumi Nr.303 „Ziemeļvidzemes biosfēras rezervāta individuālie aizsardzības un izmantošanas noteikumi”. Atbilstoši likuma „Par Ziemeļvidzemes biosfēras rezervātu” aktuālajai redakcijai lūdzam lietot Ziemeļvidzemes biosfēras rezervāta (turpmāk - ZBR) ainavu aizsardzības zonu numurus, bet ne īpašvārdus.
- (2) Kartē „Rūjienas pilsētas plānotā (atļautā) izmantošana” Sociālās aprūpes centra teritorijas Rūjas senlejas nogāzē esošo daļu nepieciešams iezīmēt kā dabas, mežu vai parku teritoriju, jo minēto platību aizņem liela vecuma parkveidīga, pārsvarā platlapju, audze, tajā ir liels Rūjas senlejas nogāzes stāvums, tā atrodas krasta aizsargjoslā, kā arī atrodas ZBR ainavu aizsardzības zonā un ir vērtīga no ainavas un bioloģiskās daudzveidības viedokļa, turklāt ar ievērojamu rekreācijas potenciālu, kas būtu attīstāms. Minētās vērtības senlejas nogāzē nebūtu savienojamas ar patlaban noteikto jauktas apbūves teritoriju.

- (3) Kartei, kurā attēlota Vilpulkas ciema plānotā (atļautā) izmantošana, lūdzam izlabot kļūdaino virsrakstu.
- (4) „Teritorijas izmantošanas aprobežojumu” kartē saskaņā ar Aizsargjoslu likuma 7¹.pantu jāiezīmē Oleru purva aizsargjosla.
- (5) Dabas pieminekļu dižakmeņu sarakstu atbilstoši Ministru kabineta 16.03.2010. noteikumu Nr.264 „Īpaši aizsargājamo dabas teritoriju vispārējie aizsardzības un izmantošanas noteikumi” 38.1.apakšpunktam nepieciešams papildināt ar vairākiem ierakstiem (dati tiek Jums nosūtīti atsevišķi). Vēlams ieviest numerāciju, lai sasaistītu karti un tabulu.
- (6) Vides pārskata 18.lpp. lūdzam precizēt, ka dabas liegums „Vidusburtnieks” pēc ZBR likuma grozījumiem vairs vienlaikus nav arī ZBR dabas lieguma zona, bet gan tikai dabas liegums.
- (7) Vides pārskata 20.lpp. lūdzam precizēt informāciju par vietējas nozīmes parkiem, norādot pašvaldības saistošos noteikumus, ar kuriem nodibinātas vietējas nozīmes īpaši aizsargājamas dabas teritorijas – dabas pieminekļi. Lūdzam attēlot vietējas nozīmes parkus (dabas pieminekļus) arī teritorijas plānotās izmantošanas kartē.
- (8) Vietējas nozīmes kultūras pieminekļu sarakstu ierosinām papildināt ar novada teritorijā esošajiem vairākiem verstu stabiem, krustakmeņiem, Apsīšu rūnakmeni, Pugu akmeņu krāvumiem, Kraujiņu senkapiem un J. Alkšņa piemiņas akmeni.

Pamatojoties uz Ministru kabineta 06.10.2009 noteikumu Nr.1148 „Vietējās pašvaldības teritorijas plānošanas noteikumi” 12.3. un 42.2.apakšpunktu, Pārvalde izsaka viedokli, ka kopumā Rūjienas novada teritorijas plānojuma 1. redakcija ir izstrādāta atbilstoši īpaši aizsargājamo dabas teritoriju izveidošanas un aizsardzības mērķiem, kā arī saskaņā ar sugu un biotopu aizsardzības prasībām, un pēc pilnveidošanas, iestrādājot iepriekš minētos papildinājumus un labojumus, var tikt noteikta kā galīgā redakcija.

Ar cieņu,
Dabas datu un plānojumu departamenta
direktora vietniece



K.Vilciņa

Ozols 26527214
Vilciņa 26554868

Vidzemes plānošanas reģions



VIDZEMES PLĀNOŠANAS REĢIONS

Reģ. Nr. 90002180246
Jāņa Poruka ielā 8, Cēsis, Cēsu nov., LV 4101
tālrunis 64116006, fakss 64116012
www.vidzeme.lv, e-pasts: vidzeme@vidzeme.lv

C ē s ī s

21.05.2012. Nr. 1-15.1/276

Rūjienas novada pašvaldībai

Elektroniski: rujiena@rujiena.lv

Grupa 93

Elektroniski: rita@grupa93.lv

Par Rūjienas novada teritorijas plānojuma 2012.-2024. 1. redakciju

Vidzemes plānošanas reģions ir saņēmis Jūsu 28.03.2012. vēstuli Nr. 43, ar lūgumu sniegt atzinumu par Rūjienas novada teritorijas plānojuma 2012.-2024. Gadiem pirmo redakciju.

Esam iepazinušies ar Rūjienas novada teritorijas plānojuma pirmo redakciju un sniedzam sekojošu atzinumu:

Kopumā Rūjienas novada teritorijas plānojums nav pretrunā ar Vidzemes plānošanas reģiona teritorijas plānojumu, tomēr lūdzam precizēt sekojošus punktus:

1. Precizēt zonējuma klasifikāciju apbūves noteikumos, jo, piemēram, grafiskajā materiālā nav tāds apzīmējums, kā minēts Teritorijas izmantošanas un apbūves noteikumu 39.1. punktā „Dzīvojamās apbūves teritorijas” .
2. Aicinām izvērtēt iespēju manīt grafiskajā materiālā apzīmējumu aizsargjoslām ap pilsētu, jo esošajā redakcijā izvēlētais apzīmējums liedz atšifrēt apakšā esošo zonējumu.
3. Papildināt aizsargjoslu sadaļu atbilstoši MK noteikumu Nr. 982 „Energētiskas infrastruktūras objektu aizsargjoslas noteikšanas metodika” 3. Punkta prasībām, kas nosaka elektrolīniju trases platumu mežos.

Pēc galīgās redakcijas apstiprināšanas, lūdzam iesniegt sagatavoto teritorijas plānojumu Vidzemes plānošanas reģionā, saskaņā ar Ministru Kabineta noteikumu Nr. 1148 „Vietējās pašvaldības teritorijas plānošanas noteikumi” prasībām.

Administrācijas vadītāja

ŠIS DOKUMENTS IR
ELKETRONISKI PARAKSTĪTS
AR DROŠU ELEKTRONISKO
PARAKSTU UN SATUR LAIKA
ZĪMOGU

Guna Kalniņa-Priede

Sagatavoja:

I.Kalniņa, jeva.kalnina@vidzeme.lv

64116006