

APSTIPRINĀTS
ar Naukšēnu novada domes
2013.gada 15.maija lēmumu /protokols Nr.6, 8.§/

Naukšēnu novada dome



Naukšēnu novada teritorijas plānojums

2013.-2025.gadam

IV daļa

PĀRSKATS PAR TERITORIJAS PLĀNOJUMA IZSTRĀDI

Konsultāciju uzņēmums „Grupa 93”
2013.gads

Saturis

IEVADS	4
1. NAUKŠĒNU NOVADA DOMES LĒMUMI	5
1.1. Lēmums par Teritorijas plānojuma izstrādes uzsākšana, darba uzdevuma apstiprināšanu.....	5
1.2. Lēmums par teritorijas plānojuma 1.redakcijas publisko apspriešanu	10
1.3. Lēmums par galīgās redakcijas apstiprināšanu	11
1.4. Lēmums par saistošo noteikumu apstiprināšanu	12
2. PUBLIKĀCIJAS	13
2.1. I posms - par teritorijas plānojuma izstrādes uzsākšanu.....	13
2.1.1. Latvijas Vēstnesis.....	13
2.1.2. Naukšēnu Cilvēkvēstis	15
2.1.3. Pašvaldības mājaslapa	17
2.2. II posms - par 1.redakcijas publisko apspriešanu	18
2.2.1. Naukšēnu Novada Vēstis	18
2.2.2. Pašvaldības mājaslapa	19
2.3. Par galīgās redakcijas apstiprināšanu	20
2.3.1. Naukšēnu Novada Vēstis	20
2.3.2. Pašvaldības mājaslapa	21
3. ZIŅOJUMI PAR FIZISKO UN JURIDISKO PERSONU PRIEKŠLIKUMIEM UN IEBILDUMIEM	22
4. SASKAŅOŠANA AR INSTITŪCIJĀM	22
4.1. Sarakste - nosacījumi un institūciju sniegtā informācija	22
4.2. Ziņojums par institūciju nosacījumu ievērošanu	27
4.3. Sarakste - institūciju atzinumi.....	44
4.4. Ziņojumu par institūciju atzinumos minēto priekšlikumu un iebildumu vērā ņemšanu vai noraidīšanu.....	46
5. ZIŅOJUMS PAR I POSMU (Teritorijas plānojuma izstrādes uzsākšana, priekšlikumu iesniegšana)	58
6. ZIŅOJUMS PAR TERITORIJAS PLĀNOJUMA 1.REDAKCIJAS PUBLISKO APSPIEŠĀNU	59
7. ZIŅOJUMS PAR TERITORIJAS PLĀNOJUMA ATBILSTĪBU AUGSTĀKA PLĀNOŠANAS LĪMEŅA TERITORIJAS PLĀNOJUMA PRAŠĪBĀM	60
PIELIKUMI	61
1. INSTITŪCIJU NOSACĪJUMI	62
1.1. AS „Latvijas gāze”	62
1.2. Dabas aizsardzības pārvalde.....	64
1.3. Latvijas valsts radio un televīzijas centrs	67
1.4. Latvijas vides, ģeoloģijas un meteoroloģijas centrs.....	68
1.5. Satiksmes ministrija	73
1.6. SIA „Tele2”	75
1.7. SIA „Bite Latvija”	76
1.8. SIA „Lattelecom”	77

1.9. SIA „Latvijas mobilais telefons”	79
1.10. Valsts kultūras pieminekļu aizsardzības inspekcija.....	80
1.11. Valsts meža dienesta Ziemeļvidzemes virsmežniecība.....	84
1.12. Valsts ugunsdzēsības un glābšanas dienests (teritoriālā struktūrvienība)	85
1.13. Valsts zemes dienests.....	87
1.14. AS „Latvenergo”	88
1.15. VAS „Latvijas valsts ceļi”	92
1.16. AS „Latvijas Valsts meži”	95
1.17. Veselības inspekcija	100
1.18. Vidzemes plānošanas reģions.....	103
1.19. VSIA ZMNĪ Vidzemes reģiona meliorācijas nodaļa	104
1.20. VVD Valmieras reģionālā vides pārvalde	106
1.21. Burtnieku novada dome	109
1.22. Rūjienas novada pašvaldība	110
1.23. Valkas novada dome.....	111
2. INSTITŪCIJU ATBILDES PAR STRATĒGISKĀ IETEKMES UZ VIDI NOVĒRTĒJUMA PROCEDŪRAS NEPIECIEŠAMĪBU	112
2.1. Vides pārraudzības valsts birojs.....	112
2.2. VVD Valmieras reģionālā vides pārvalde	116
3. 1.REDAKCIJAS PUBLISKĀS APSPRIEŠANAS SANĀKSMES PROTOKOLS	117
4. INSTITŪCIJU ATZINUMI	120
4.1. AS „Latvijas gāze”	120
4.2. Dabas aizsardzības pārvalde.....	121
4.3. Latvijas valsts radio un televīzijas centrs	125
4.4. Latvijas vides, ģeoloģijas un meteoroloģijas centrs.....	126
4.5. Satiksmes ministrija	127
4.6. SIA „Lattelecom”	128
4.7. SIA „Latvijas mobilais telefons”	129
4.8. Valsts kultūras pieminekļu aizsardzības inspekcija.....	130
4.9. Valsts meža dienesta Ziemeļvidzemes virsmežniecība.....	133
4.10. AS „Latvenergo”	134
4.11. VAS „Latvijas valsts ceļi”	136
4.12. Veselības inspekcija	137
4.13. Vidzemes plānošanas reģions.....	138
4.14. VSIA ZMNĪ Vidzemes reģiona meliorācijas nodaļa	140
4.15. VVD Valmieras reģionālā vides pārvalde	141

IEVADS

Naukšēnu novada teritorijas plānojuma izstrādi veic SIA „Grupa 93”, sadarbībā ar Naukšēnu novada pašvaldību, pamatojoties uz 2012.gada 10.apriļa noslēgto līgumu Par „Naukšēnu novada Teritorijas plānojuma 2013.-2025.gadam izstrādi”.

Pārskatā par teritorijas plānojuma izstrādi ietverti sekojoši materiāli:

1. Naukšēnu novada domes lēmumi par teritorijas plānojuma izstrādes uzsākšanu (iekļaujot darba uzdevumu), sabiedriskās apspriešanas organizēšanu un teritorijas plānojuma apstiprināšanu;
2. Sabiedriskās apspriešanas materiāli (ietverot ziņojumu par vērā ņemtajiem un noraidītajiem fizisko un juridisko personu priekšlikumiem un iebildumiem);
3. Institūciju sniegtā informācija, nosacījumi un atzinumi;
4. Ziņojums par institūciju nosacījumu ievērošanu;
5. Ziņojums par teritorijas plānojuma atbilstību augstāka plānošanas līmeņa teritorijas plānojuma prasībām.

1. NAUKŠĒNU NOVADA DOMES LĒMUMI

1.1. Lēmums par Teritorijas plānojuma izstrādes uzsākšana, darba uzdevuma apstiprināšanu



LATVIJAS REPUBLIKA
NAUKŠĒNU NOVADA PAŠVALDĪBA

Reģ. Nr.90009115247

„Pagasta namā”, Naukšēnu pagastā, Naukšēnu novadā, tālr./fakss 64268795, e-pasts padome@naukseni.lv

SĒDES PROTOKOLA IZRAKSTS

Naukšēnu novadā Naukšēnu pagastā

2010.gada 11.augustā

/protokols Nr.10/

4.§

Par Naukšēnu novada teritorijas plānojuma izstrādes uzsākšanu
/ K.Roķis, V.Skujņiņš /

Pamatojoties uz likuma "Par pašvaldībām" 14.panta otrās daļas 1.punktu, Attīstības plānošanas sistēmas likuma 6.panta ceturto daļu, Ministru kabineta 06.10.2009. noteikumu Nr. 1148 „Vietējās pašvaldības teritorijas plānošanas noteikumi” 11.punktu, 32.-35. ņemot vērā finanšu komitejas 2010.gada 9.augusta sēdes atzinumu, ar 10 balsīm PAR (I.Bētaka, I.Bērziņa, A.Jēkabsone- Judžeriņa, I.Kamzols, Dz.Kazakēvičs, M.Pētersons, V.Skujņiņš, A.Stiere, E.Tenters, J.Zuments), PRET – nav, ATTURAS – 1 (I.Reiziņa), **Naukšēnu novada dome NOLEMJ:**

1. Uzsākt jauna Naukšēnu novada teritorijas plānojuma 2012.-2023.gadam izstrādi.
- ✓ 2. Par teritorijas plānojuma izstrādes vadītāju apstiprināt Naukšēnu novada pašvaldības nekustamo īpašumu speciālistu Kasparu Roķi.
3. Apstiprināt darba uzdevumu Naukšēnu novada teritorijas plānojuma izstrādei (pielikums Nr.1).
4. Izstrādes vadītājam divu nedēļu laikā pēc lēmuma pieņemšanas sagatavot paziņojumu par Naukšēnu novada teritorijas plānojuma izstrādes uzsākšanas lēmuma pieņemšanu un teritorijas plānojuma izstrādes grafiku.
5. Sagatavoto paziņojumu publicēt laikrakstā "Latvijas Vēstnesis", pašvaldības mājas lapā www.naukseni.lv, laikrakstā „Liesma” un pašvaldības informatīvajā izdevumā „Naukšēnu Cilvēkvēstis” un nosūtīt Reģionālās attīstības un pašvaldību lietu ministrijai.
6. Finansējumu paredzēt Naukšēnu novada pašvaldības budžetā, piesaistot Eiropas Sociālā Fonda līdzekļus.

Sēdes vadītājs / personiskais paraksts/

E.Tenters

IZRAKSTS/PĀREIŽS
Pašvaldības sekretāre *G.Reliņa* G.Reliņa
Naukšēnu novada Naukšēnu pagastā 17.08.2010.

1.pielikums
Naukšēnu novada domes
2010.gada 11.augusta sēdes lēmumam
/protokols Nr.10, 4.§/

DARBA UZDEVUMS **Naukšēnu novada teritorijas plānojuma izstrādei**

1. Teritorijas plānojuma izstrādes pamatojums

1.1. Administratīvi teritoriālās reformas rezultātā ar 2009.gada 1.jūliju ir izveidots Naukšēnu novads, kur administratīvajā teritorijā ietilpst Naukšēnu pagasts un Ķoņu pagasts. Jaunajai pašvaldībai ir nepieciešams jauns novada teritorijas plānojums, kurš būtu par pamatu ilgstošai, stabīlai novada ekonomiskai attīstībai, nodrošinot atbilstošu dzīves līmeni, izmantojot novadā esošos resursus, ievērojot tradīcijas, apzinot kultūrvēsturisko mantojumu un veicinot tā saglabāšanu, regulējot būvniecības attīstību.

1.2. Aizvien pieaugot sabiedrības izpratnei par teritorijas plānojumu, uzņēmēji un iedzīvotāji apjautuši, ka pašreiz spēkā esošie teritorijas plānojumi dažkārt nepieļauj izmantot nekustamo īpašumu kā iecerēts.

1.3. Teritorijas plānojums ir ilgtermiņa teritorijas plānošanas dokumentu kopums, kas izstrādāts uz termiņu līdz 12 gadiem un kurā rakstveidā un grafiski attēlota teritorijas pašreizējā un noteikta plānotā (atļautā) izmantošana un šīs teritorijas izmantošanas aprobežojumi.

1.4. Teritorijas plānojuma izstrādes procesu regulē sekojoši normatīvie akti:

- 1.4.1. LR Ministru kabineta 2009.gada 6.oktobra noteikumi Nr.1148 „Vietējās pašvaldības teritorijas plānošanas noteikumi”;
- 1.4.2. Teritorijas plānošanas likums;
- 1.4.3. Likums „Par pašvaldībām”;
- 1.4.4. Reģionālās attīstības likums;
- 1.4.5. LR Ministru kabineta 2004.gada 23.marta noteikumi Nr. 157 “Kartība, kādā veicams ietekmes uz vidi stratēģiskais novērtējums”;
- 1.4.6. LR Reģionālās attīstības un pašvaldību lietu ministrijas izstrādātā Telpiskās plānošanas sistēmas koncepcija.

2. Teritorijas plānojuma izstrādes mērķis

- 2.1. Radīt plānošanas dokumentu kopumu ilgtspējīgas un līdzsvarotas attīstības veicināšanai Naukšēnu novadā, balstoties uz sabiedrības un speciālistu pamatotu viedokli.
- 2.2. Nodrošināt pieņemto lēmumu pēctecību teritorijas plānošanas jomā.
- 2.3. Uzlabot dzīves kvalitāti Naukšēnu novada iedzīvotājiem.

3. Teritorijas plānojuma izstrādes uzdevumi

- 3.1. Izvērtēt novada pagastu teritoriju attīstības potenciālu un noteikt tā izmantošanai nepieciešamās prasības un aprobežojumus, radot labvēlīgus apstākļus uzņēmējdarbības attīstībai un investīciju piesaistei.
- 3.2. Izvērtēt un Naukšēnu novada teritorijas plānojumā iestrādāt augstāka līmeņa plānošanas dokumentu vadlīnijas un prasības.
- 3.3. Izvērtēt kaimiņu pašvaldību esošos teritorijas plānojumus un paredzēt plānojumā kopīgi risināmos jautājumus, nosakot tiem nepieciešamās teritorijas.
- 3.4. Saglabāt dabas un kultūras mantojumu, paaugstināt kultūrainavas un apdzīvoto vietu kvalitāti.
- 3.5. Precizēt novada pagastu teritoriju plānoto (atļauto) izmantošanu.
- 3.6. Precizēt un saskaņot pagastu teritoriju izmantošanas un apbūves noteikumus.

- 3.7. Precizēt un noteikt administratīvās teritorijas un ciemu robežas un atspoguļot tās kartē (plānā).
- 3.8. Izvērtēt un noteikt novada teritorijas apdzīvojuma struktūras attīstību.
- 3.9. Sagatavot Vides pārskatu.
- 3.10. Izstrādāt teritorijas plānojuma grafiskos materiālus saskaņā ar LR Ministru kabineta 2009.gada 6.oktobra noteikumu Nr.1148 „Vietējās pašvaldības teritorijas plānošanas noteikumi” prasībām.

4. Teritorijas plānojuma izstrādes izejas materiāli

- 4.1. Spēkā esošais Naukšēnu novada teritorijas plānojums (apstiprināts ar 16.09.2009. Naukšēnu novada domes lēmumu (prot.Nr.7, 6.§).
- 4.2. Spēkā esošie detālplānojumi.
- 4.3. Zemes īpašumu struktūra.
- 4.4. Citi plānošanas dokumenti un to projekti:
 - 4.4.1. Valmieras rajona padomes 25.11.2008. saistošie noteikumi Nr. 5 „Valmieras rajona teritorijas plānojums 2008.-2020.gadam II daļa Teritorijas izmantošanas noteikumi, Pašreizējā teritorijas izmantošana un Plānotā (atļautā) teritorijas izmantošana” (apstiprināti ar 25.11.2008. lēmumu Nr.112. protokols Nr.11., 1.§);
 - 4.4.2. Vidzemes plānošanas reģiona attīstības programma 2007.- 2013. gadam (apstiprināta 19.09.2007. Vidzemes plānošanas reģiona attīstības padomes sēdē (protokols nr.10);
 - 4.4.3. Vidzemes plānošanas reģiona Teritorijas plānojums 2007-2027 gadam (apstiprināts 19.09.2007. Vidzemes plānošanas reģiona attīstības padomes sēdē (protokols nr.10);
 - 4.4.4. Burtnieku novada teritorijas plānojums un attīstības programma;
 - 4.4.5. Rūjienas novada teritorijas plānojums un attīstības programma;
 - 4.4.5. Valkas novada teritorijas plānojums un attīstības programma;
 - 4.4.6. Igaunijas Republikas robežojošā apgabala teritorijas attīstības plānošanas dokumenti;
 - 4.4.7. Ziemeļvidzemes biosfēras rezervāta individuālie aizsardzības un izmantošanas noteikumi (10.10.2000. Ministru kabineta noteikumi Nr. 353);
 - 4.4.8. Ziemeļvidzemes biosfēras rezervāta dabas aizsardzības plāns un dabas aizsardzības un izmantošanas noteikumi.
- 4.5. Grafiskie pamatdati:
 - 4.5.1. Latvijas ģeodēziskajā koordinātu sistēmā LKS 92 TM izstrādāta vienkāršo topogrāfiskā karte ar mēroga noteiktību 1:10 000.
 - 4.5.2. Līdzšinējā Naukšēnu novada teritorijas plānojuma rastra un vektordati, kā arī ĢIS datu bāzes materiāli.
 - 4.5.3. Institūciju un uzņēmumu sniegtie grafiskie dati.
 - 4.5.4. Pašvaldību sniegtie grafiskie dati.
- 4.6. Cita informācija:
 - 4.6.1. LR Centrālās statistikas pārvaldes dati.
 - 4.6.2. Institūciju sniegtā informācija.
 - 4.6.3. Citi statistikas un pētījumu dati.

5. Izpildītājs

- 5.1. Iepirkuma konkursā uzvarējušais darbu izpildītājs, ar kuru tiks noslēgts līgums par Naukšēnu novada teritorijas plānojuma izstrādi.

6. Institūciju saraksts no kurām tiek pieprasīti nosacījumi un atzinumi teritorijas plānojuma izstrādei

- 6.1. Valsts vides dienesta Vidzemes reģionālā vides pārvalde.
- 6.2. Valsts kultūras pieminekļu aizsardzības inspekcija.
- 6.3. VAS „Latvijas Valsts ceļi”.
- 6.4. Veselības ministrijas Veselības inspekcijas Vidzemes kontroles nodaļa.
- 6.5. VZD Vidzemes reģionālā nodaļa.
- 6.6. VAS „Latvenergo”.
- 6.7. A/S „Latvijas gāze”.
- 6.8. Valsts ugunsdzēsības un glābšanas dienests.
- 6.9. Vidzemes plānošanas reģions.
- 6.10. LAD Ziemeļvidzemes reģionālā lauksaimniecības pārvalde.
- 6.11. Valsts meža dienesta Ziemeļvidzemes reģionālā virsmežniecība.
- 6.12. VAS „Latvijas valsts meži”.
- 6.13. VSIA „Latvijas Vides, ģeoloģijas un meteoroloģijas centrs”.
- 6.14. Dabas aizsardzības pārvalde.
- 6.15. SIA „Lattelecom”.
- 6.16. SIA „Latvijas mobilais telefons”.
- 6.17. SIA „BITE Latvija”.
- 6.18. SIA „Tele 2”.
- 6.19. Burtnieku novada dome.
- 6.20. Rūjienas novada pašvaldība.
- 6.21. Valkas novada dome.

7. Plānotie sabiedriskās apspriešanas pasākumi un laika grafiks

- 7.1. Iepirkuma procedūra, līguma slēgšana – 6 nedēļas.
- 7.2. Sabiedriskās apspriešanas 1. posms, tehnisko noteikumu, izejmateriālu vakšana, sarakste ar institūcijām – 10 nedēļas.
- 7.3. Saņemto priekšlikumu, iebildumu, informācijas apkopošana, analīze – 4 nedēļas;
- 7.4. Pirmās redakcijas izstrāde 20-36 nedēļas.
- 7.5. Sabiedriskās apspriešanas 2. posms, sarakste ar institūcijām – 8 nedēļas.
- 7.6. Saņemto priekšlikumu, iebildumu, informācijas apkopošana, analīze – 4 nedēļas.
- 7.7. Gala redakcijas izstrāde – 8 nedēļas.
- 7.8. Lēmuma pieņemšana par teritorijas plānojuma apstiprināšanu.

Domes priekšsēdētāja vietnieks /personiskais paraksts/ E.Tenters

NORAKSTS PAREIZS
Pašvaldības sekretāre 
Naukšēnu novada Naukšēnu pagastā 20.08.2010.

G.Relīņa



LATVIJAS REPUBLIKA
NAUKŠĒNU NOVADA PAŠVALDĪBA

Reģ. Nr.90009115247

„Pagasta namā”, Naukšēnu pagastā, Naukšēnu novadā, tālr./fakss 64268795, e-pasts dome@naukseni.lv

NOVADA DOMES SĒDES PROTOKOLA IZRAKSTS

Naukšēnu novadā Naukšēnu pagastā

2011.gada 12.oktobrī

/protokols Nr.10/

10.§

Par izmaiņām Naukšēnu novada Teritorijas plānojuma izstrādē

/ S.Leska, E.Tenters /

Pamatojoties uz Naukšēnu novada domes 2011.gada 11.augusta sēdes lēmumu „Par Naukšēnu novada teritorijas plānojuma izstrādes uzsākšanu”, ņemot vērā finanšu komitejas 2011.gada 10.oktobra sēdes atzinumu, atklāti balsojot: PAR- 13 (I.Bērziņa, I.Bētaka, A.Dulbergs, A.Jēkabsons- Judžeriņa, I.Kamzols, Dz.Kazakēvičs, D.Ozols, M.Pētersons, I.Reiziņa, V.Skujņiņš, A.Stiere, E.Tenters, J.Zuments), PRET – nav, ATTURAS – nav,
Naukšēnu novada dome NOLEMJ:

1. Izdarīt grozījumus Naukšēnu novada domes 2010.gada 11.augusta sēdes lēmumā “Par Naukšēnu novada teritorijas plānojuma izstrādes uzsākšanu”/protokols Nr.10. 4.§/:

1.1. Izteikt 1. punktu šādā redakcijā:

„2. Par Naukšēnu novada teritorijas plānojuma izstrādes vadītāju apstiprināt Naukšēnu novada pašvaldības projekta vadītāju Liegu Puķulauku”.

1.2. Papildināt lēmumu ar 7.punktu:

„7. Uzdot iepirkumu komisijai līdz 2011.gada 15.novembrim izsludināt iepirkumu „Naukšēnu novada teritorijas plānojuma izstrāde”.

Sēdes vadītājs

/personiskais paraksts/

E.Tenters

IZRAKSTS PAREIZS

Pašvaldības sekretāre

Naukšēnu novada Naukšēnu pagastā 17.10.2011.

G. Reliņa G.Relīņa

1.2. Lēmums par teritorijas plānojuma 1.redakcijas publisko apspriešanu



LATVIJAS REPUBLIKA
NAUKŠĒNU NOVADA PAŠVALDĪBA

Reģ. Nr.90009115247

„Pagasta namā”, Naukšēnu pagastā, Naukšēnu novadā, tālr./fakss 64268795, e-pasts dome@naukseni.lv

NOVADA DOMES SĒDES PROTOKOLA IZRAKSTS

Naukšēnu novadā Naukšēnu pagastā

2012.gada 12.decembrī

/protokols Nr.14/

1.§

Par Naukšēnu novada teritorijas plānojuma 2013.-2025.gadam 1.redakcijas publisko apspriešanu

Uzklausot SIA „Grupa 93” teritorijas plānojumu izstrādes vadītājas Ritas Beikmanes ziņojumu par izstrādāto Naukšēnu novada teritorijas plānojuma 1.redakciju, pamatojoties uz Teritorijas attīstības plānošanas likuma 12.panta 1.daļu un 16.10.2012. Ministru kabineta noteikumiem Nr.711 „Noteikumi par pašvaldību teritorijas attīstības plānošanas dokumentiem” 78.punktu, atklāti balsojot: PAR - 10 (I.Bētaka, I.Kamzols, Dz.Kazakēvičs, D.Ozols, M.Pētersons, I.Reiziņa, V.Skujņiņš, A.Stiere, E.Tenters, J.Zuments), PRET – nav, ATTURAS – 1 (A.Dulbergs), **Naukšēnu novada dome NOLEMJ:**

1. Nodot Naukšēnu novada teritorijas plānojuma 2013.-2025.gadam pirmo redakciju publiskajai apspriešanai un atzinumu saņemšanai.
2. Noteikt sabiedriskās apspriešanas termiņu no 2013.gada 2.janvāra līdz 31.janvārim.
3. Publicēt paziņojumu par Naukšēnu novada teritorijas plānojuma pirmās redakcijas sabiedrisko apspriešanu pašvaldības informatīvajā izdevumā „Naukšēnu Novada Vēstis” un Naukšēnu novada mājas lapā <http://www.naukseni.lv>.
4. Kontroli par dotā lēmuma izpildi uzdot Naukšēnu novada domes Liegai Puķulaukai.

Sēdes vadītājs

/personiskais paraksts/

J.Zuments

IZRAKSTS PAREIZS

Pašvaldības sekretāre

Naukšēnu novada Naukšēnu pagastā 14.12.2012.

G.Reiņa
G.Reiņa

1.3. Lēmums par galīgās redakcijas apstiprināšanu



LATVIJAS REPUBLIKA
NAUKŠĒNU NOVADA PAŠVALDĪBA

Reģ. Nr.90009115247

„Pagasta namā”, Naukšēnu pagastā, Naukšēnu novadā, tālr./fakss 64268795, e-pasts dome@naukseni.lv

NOVADA DOMES SĒDES PROTOKOLA IZRAKSTS

Naukšēnu novadā Naukšēnu pagastā

2013.gada 13.martā

/protokols Nr.3/

22.§

Par Naukšēnu novada teritorijas plānojuma 2013.-2025.gadam galīgo redakciju
 / J.Zuments /

Pamatojoties uz Teritorijas attīstības plānošanas likuma 12.panta 1.daļu un Ministru kabineta 2012.gada 16.oktobra noteikumu Nr. 711 „Noteikumi par pašvaldību teritorijas attīstības plānošanas dokumentiem” 87., 92.1., 93. un 96.punktu, ņemot vērā finanšu komitejas 2013.gada 11.marta sēdes atzinumu, atklāti balsojot: PAR- 11 (I.Bētaka, I.Bērziņa, A.Dulbergs, I.Kamzols, Dz.Kazakēvičs, D.Ozols, M.Pētersons, V.Skujiņš, A.Stiere, E.Tenters, J.Zuments), PRET – nav, ATTURAS – nav, **Naukšēnu novada dome NOLEMJ:**

1. Apstiprināt Naukšēnu novada teritorijas plānojuma 2013.-2025.gadam galīgo redakciju un iepazīstināt ar to sabiedrību.
2. Nodrošināt Naukšēnu novada teritorijas plānojuma 2013.-2025.gadam galīgās redakcijas publiskošanu, ievietot to pašvaldības tīmekļa vietnē <http://www.naukseni.lv>.
3. Publicēt paziņojumu par Naukšēnu novada teritorijas plānojuma 2013.-2025.gadam galīgās redakcijas apstiprināšanu vietējā laikrakstā „Naukšēnu Novada Vēstis” un tīmekļa vietnē <http://www.naukseni.lv>.
4. Noteikt termiņu, kurā sabiedrībai ir iespēja iepazīties ar Naukšēnu novada teritorijas plānojuma 2013.-2025.gadam galīgo redakciju, no 2013.gada 2.līdz 23.aprīlim.
5. Kontroli par šī lēmuma izpildi uzdot Naukšēnu novada domes projektu vadītājam L.Puķulaukai.

Sēdes vadītājs

/personiskais paraksts/

J.Zuments

IZRAKSTS PAREIZS

Pašvaldības sekretāre

Naukšēnu novada Naukšēnu pagastā 18.03.2013.

G. Reliņa G.Relīņa

1.4. Lēmums par saistošo noteikumu apstiprināšanu



LATVIJAS REPUBLIKA
NAUKŠĒNU NOVADA PAŠVALDĪBA

Reģ. Nr.90009115247

„Pagasta namā”, Naukšēnu pagastā, Naukšēnu novadā, tālr./fakss 64268795, e-pasts dome@naukseni.lv

NOVADA DOMES SĒDES PROTOKOLA IZRAKSTS

Naukšēnu novadā Naukšēnu pagastā

2013.gada 15.maijā

/protokols Nr.6/

8.§

Par Naukšēnu novada teritorijas plānojuma 2013. – 2025. gadam apstiprināšanu
/ J.Zuments /

Pamatojoties uz likuma „Par pašvaldībām” 21. panta 3. punktu, Teritorijas attīstības plānošanas likuma 12. panta pirmo daļu, atklāti balsojot – PAR 10 (I.Bētaka, I.Bērziņa, A.Dulbergs, Dz.Kazakēvičs, D.Ozols, M.Pētersons, I.Reiziņa, V.Skujīņš, E.Tenters, J.Zuments), PRET – nav, ATTURAS – nav, **Naukšēnu novada dome NOLEMJ:**

1. Apstiprināt Naukšēnu novada teritorijas plānojumu 2013. – 2025.gadam.
2. Izdot teritorijas plānojuma II daļu Teritorijas izmantošanas un apbūves noteikumi un III Grafiskā daļu kā pašvaldības saistošos noteikumus Nr.5/2013 „Par Naukšēnu novada teritorijas plānojumu 2013.– 2025. gadam. Teritorijas izmantošanas un apbūves noteikumi un Grafiskā daļa”. *Saistošie noteikumi uz 1 lapa pielikumā.*
3. Divu nedēļu laikā pēc lēmuma pieņemšanas publicēt paziņojumu par plānojuma apstiprināšanu laikrakstā „Latvijas Vēstnesis”, Naukšēnu novada informatīvajā izdevumā „Naukšēnu Novada Vēstis” un pašvaldības interneta vietnē www.naukseni.lv.
4. Uzdot kontroli par lēmuma izpildi projektu vadītājam Liegai Puķulaukai.

Sēdes vadītājs

J.Zuments

2. PUBLIKĀCIJAS

2.1. I posms - par teritorijas plānojuma izstrādes uzsākšanu

2.1.1. Latvijas Vēstnesis

LATVIJAS VĒSTNESIS

VALSTS SABIEDRĪBA AR IEROBEŽOTU ATBILDĪBU
Reg. Nr. 40003113794 Adrese: Bruņinieku 41, Rīga, LV-1011 <http://www.lv.lv/>

Naukšēnu novada pašvaldība

Pagasta nams, Naukšēnu pagasts, Naukšēnu novads, LV-4244

PUBLIKĀCIJAS APLIECINĀJUMS

Latvijas Republikas oficiālā laikraksta "Latvijas Vēstnesis" laidienā Nr. 140 (2010.gada 3.septembris) ir publicēts šāds paziņojums:

Paziņojums

-
- Naukšēnu novada dome 11.08.2010. (protokols nr.10, 4.§) pieņēmusi lēmumu uzsākt Naukšēnu novada teritorijas plānojuma 2012.-2023. gadam izstrādi un apstiprinājusi darba uzdevumu Naukšēnu novada teritorijas plānojuma izstrādei. Par izstrādes vadītāju apstiprināts Naukšēnu novada nekustamo īpašumu speciālists Kaspars Roķis.
- Naukšēnu novada teritorijas plānojuma pirmās redakcijas sagatavošana un teritorijas plānojuma pirmās redakcijas nodošana sabiedriskai apspriešanai - 2011.g.decembris.
- Ar spēkā esošiem teritoriālo vienību teritorijas plānojumiem iespējams iepazīties novada pašvaldības mājas lapā: www.naukseni.lv, Naukšēnu novada pašvaldībā un Ķoņu pagasta pārvaldē.
-
-

Rēķina Nr. 1061401

Publikācija reģistrēta sludinājumu datu bāzē ar Nr.: 0904600.

Sludinājumu un reklāmas kontroliere

Angelina Pismennaja



Klientu centrs

Adrese: Bruņinieku ielā 41, Rīga, LV-1011, tālrunis: 6711 9911, e-pasts: info@klientucentrs.lv
Adrese: Bruņinieku ielā 41, Rīga, LV-1011

2010.gada 3.septembris

LATVIJAS VĒSTNESIS

VALSTS SABIEDRĪBA AR IEROBEŽOTU ATBILDĪBU
Reģ. Nr. 40003113794 Adrese: Bruņinieku 41, Rīga, LV-1011 <http://www.lv.lv/>

Naukšēnu novada pašvaldība

Pagasta nams, Naukšēni pag., Naukšēnu nov., LV-4244

PUBLIKĀCIJAS APLIECINĀJUMS

Latvijas Republikas oficiālā laikraksta "Latvijas Vēstnesis" laidienā Nr. 72 (2012.gada 10.maijs) ir publicēts šāds paziņojums:

Paziņojums par Naukšēnu novada teritorijas plānojuma 2013.-2025.gadam izstrādes uzsākšanu


Saskaņā ar Naukšēnu novada domes 2010.gada 11.augusta lēmumu "Par Naukšēnu novada teritorijas plānojuma izstrādes uzsākšanu" (sēdes protokols Nr.10) un 2011.gada 12. oktobra lēmuma grozījumiem "Par Naukšēnu novada teritorijas plānojuma izstrādes uzsākšanu" (sēdes protokols Nr.10), uzsākta jauna Naukšēnu novada teritorijas plānojuma izstrāde un par teritorijas plānojuma izstrādes vadītāju apstiprināta Naukšēnu novada pašvaldības projektu vadītāja Liega Puķulauka.

Priekšlikumu un ierosinājumu iesniegšanas termiņš noteikts no 2012. gada 16. maija līdz 27. jūnijam, iesniedzot tos Naukšēnu novada pašvaldībā, "Pagasta nams", Naukšēnu pagasts, Naukšēnu novads, LV-4244. Iesniedzumā fiziskām personām jānorāda vārds, uzvārds, adrese, juridiskām personām - nosaukums, reģistrācijas dati un adrese.

Plānojuma izstrādes termiņš 2013.gada 30.septembris.

Rēķina Nr. 1235998 Publikācija reģistrēta sludinājumu datu bāzē ar Nr.: P120035297.

Sludinājumu un reklāmas speciālists: **Ilze Lāce**



Klientu centrs
Tālruni: 67898741, 67898732, fakss: 67898745 e-pasts: slud@lv.lv
Adrese: Bruņinieku 41, Rīga, LV-1011
2012.gada 9.maijs

2.1.2. Naukšēnu Cilvēkvēstis

Paziņojums par teritorijas plānojuma izstrādes uzsākšanu Naukšēnu novadā

Maukšēnu novada dome 11.08.2010. (protokols Nr.10, 4.§) pieņēmusi lēmumu uzsākt Naukšēnu novada teritorijas plānojuma 2012. – 2023. gadam izstrādi un apstiprināt Darba uzdevumu Naukšēnu novada teritorijas plānojuma izstrādei. Par teritorijas plānojuma izstrādes vadītāju apstiprināts Naukšēnu novada nekustamo īpašumu speciālists Kaspars Rokis.

Teritorijas plānojuma izstrādes laika grafiks:

1. Naukšēnu novada teritorijas plānojuma pirmās redakcijas sagatavošana un teritorijas plānojuma pirmās redakcijas nodošana sabiedriskai apspriešanai – 2011.g.decembris;
2. Lēmuma pieņemšana par pirmās redakcijas apstiprināšanu vai pilnveidošanu – 2012.gada martis;
3. Naukšēnu novada teritorijas plānojuma galīgās redakcijas nodošana sabiedriskai apspriešanai – 2012.gada oktobris.

Par turpmākajiem sabiedriskās apspriešanas pasākumiem tiks ziņots atsevišķi. Rakstiskus priekšlikumus par teritorijas plānojuma izstrādi līdz 30.11.2010. var iesniegt Naukšēnu novada pašvaldībai, «Pagasta nam», Naukšēnu pagasts, Naukšēnu novads, LV 4244 vai personīgi Naukšēnu novada pašvaldībā darbdienās 8.00 – 13.00 un 14.00 – 17.00. **NG7**

**28.augustā
plkst. 11.00
KOŅU SKOLĀ**

**Sporta atpūtas diena
ATVADAS VASARAI**

Vēl pirms skolas sākuma visi uz sacensībām basketbolā, futbolā, vīves vilkšanā, lēkšanā, skrīšanā, mešanā, jautrības spēlēs! Aicinām ģimenes kopā ar bērniem, individuālos sportistus un citus interesentus! Uzvarētājus gaida balvas!

Patīkamu atpūtu!

20. jūlijā pārdevējas divās no pārbaudītajām tirdzniecības vietām Naukšēnos nekautrējās cigaretes un alkoholi pašas patsniegt 14 gadīgai meitenei, kura pati ir tik īsa auguma, ka netiek līdz cigarešu stendam, runā bērnišķīgi balsi un nekad dzīvē nav smēķējusi. Par šādu pārdevējas rīcību pārsteigumu pauda arī pati jauniete. Nekādu kritiku neiztur pārdevējas argumenti, ka bērni cigaretes un alkoholi, ja vien vēlētos, varētu dabūt arī lāpat, palūdzot to nopirkt citiem pieaugušajiem! Policija ar plašsaziņas līdzekļu starpniecību jau neskaitāmas reizes brīdinājusi pārdevējus par lēļajiem sodiem, informē par reidiem, bet situācija neuzlabojas. Vēlreiz atgādinām, ka atbildība paredzēta arī juridiskajai personai – veikala īpašniekam, kam par tirdzniecības vietā konstatēto parkāpumu paredzēts sods – no 500 līdz 1000 latiem.

**DIENAS JAUTĀJUMS: KO DARĪT,
LAI UZLABOTU SITUĀCIJU?**

Dace Jukāma,
Vidzemes reģiona Prevencijas grupas vecākā inspektore

nekustamo īpašumu Naukšēnu pagasta «Vālodzes» un «Sīrmās» un Koņu pagasta «Kobežmalā».

- Atļāva veikt dzīvojamās mājas Naukšēnu pagasta «Upmalī» un saimniecības ēkas Koņu pagasta «Madaras» rekonstrukciju.
- Nolēma nekustamā īpašuma Koņu pagasta «Lejasbumbas» sasiāvā esošajam ēkām, kas nav funkcionāli saistītas ar īpašumu «Lejasbumbas», piešķirt adresi «Ežas», Koņu pagasts, Naukšēnu novads.
- Nolēma uz nekustamā īpašuma Koņu pagasta «Sīļi» esošajam ēkām piešķirt adresi «Sīļi», Koņu pagasts, Naukšēnu novads.
- Piešķīra Murjānu sporta ģimnāzijas audzēknei Ls 150 sporta inventāra iegādei gatavojoties startiem Latvijas iegādei pasaules posmiem kamanīņu sportā.
- Piešķīra brīvpusdienas Naukšēnu novada vidusskolas 17 (septiņpadsmit) 5. – 12.klašu skolēniem par labām sekmes mācībās.
- Nolēma 2010./2011.mācību gadā piešķirt brīvpusdienas Naukšēnu novada vidusskolas pūteju orķestra dalībniekiem – skolēniem, kuri 90 – 100% apmeklēja mēģinājumus, un kuriem nav mēģinājumu neattaisnotie kavējumi.
- Komandēja domes priekšsēdētāju Jāni Zumentu un Naukšēnu novada vidusskolas direktori Aigu Stieri braucienam uz Citerlo aprīnki (Vācijā) no 2010.gada 9. – 13.septembrim. Priekšsēdētāja pienākumus pildīs priekšsēdētāja vietnieks Egils Tenters.

Ar domes sēdes lēmumu pilnu tekstu var iepazīties Naukšēnu novada pašvaldībā.

Nākošā novada domes sēde 2010.gada 8.septembrī. **NG7**

Naukšēnu novada domes 9.maija sēdes lēmumi

- Uzklauzija SIA „Grupa 93” valdes priekšsēdētāju N. Balgaļi par Naukšēnu novada atbilstības stratēģijas izstrādi. No lema slēgti līgumu ar SIA „Grupa 93”.
- Apstiprināja maksu par pakalpojumu izmantošanu Naukšēnu Cilvēku muzejā.
- Nolēma piešķirt Naukšēnu novada pašvaldības atpēdījumi 11.klases skolniekam Uvim Senkanam.
- Nolēma 1.jūnijā organizēt pasākumu „Naukšēnu novada vidusskolas leņķums 2012” un piešķirt naudas balvas Naukšēnu novada vidusskolas skolēniem-starpinovu un valsts mācību olimpiādē un konkursu laureātiem: valsts olimpiādē laureātiem – Ls 50.-, 1.-3. vietu ieguvē-

- jiem starpnovadu olimpiādēs – katram Ls 10.-, atrāmbu ieguvējiem starpnovadu olimpiādēs – katram Ls 5.-, laureātiem starpnovadu konkursos – Ls 5.-, dalībniekiem valsts konkursos – Ls 20.-.
- Uzdeva sociālajam dienestam rast iespējīgu palīdzēt 1 personai medicīnisko pakalpojumu saņemšanai.
- Apstiprināja degvielas limitus mēneši personajām automašīnām, kuras pašvaldības darbinākieki izmanto darba pienākumu veikšanai.
- Atļāva biedrībai „Jautnes tehniskais sporta centrs „Eriņi”” rīkot motocikla sacensības Eriņu mototrasē - 2012.gada 12.maijā, 28.jūlijā un 6.oktobrī.

- Nolēma slēgt līgumu ar SIA „Lejasķerzeni” par telpu nomu kafējcinēdas ierīkošanai, un atļāva tirgot SIA „Lejasķerzeni” ražotos alkoholiskos dzērienus.
- Akceptēja neatdelāmo ieguldījumu (logu nomaiņa) no pašvaldības ietajā dzīvokli un samazināja ives maksu par 50% no regulāras summas.
- Nolēma pagarināt tres līgumus 3 personām par sociālo dzīvokļu izīrēšanu Naukšēnu pagasta „Aldaros”, un 1 personai – Naukšēnu pagasta „Bāržainēs”.
- Nolēma veikt nekustamo īpašumu Koņņu pagasta „Jannozes” m. „Sīņu dīķis” reģistrēšanu zemesgrāmatā uz pašvaldības vārda.

- Atļāva atsavināt nekustamo īpašumu Koņņu pagasta, izmantojot atsavināšanas ierosinātāja pirmpirkuma tiesības.
- Atļāva uzskatīt nekustamo īpašuma Koņņu pagasta „Lejasķerzeni” zemes ierīcības projekta izstrādi, atdalaļājam gabalam piešķirot nosaukumu „Jukši”.
- Pieņēma zināšanai sociāli dienesta vadītājas V.Berkoldes atskaiti par dienesta darbu.

Ar domes sēžu lēmumiem var iepazīties Naukšēnu novada pašvaldība pie sekretāres un mājas lapā www.naukseni.lv.

Nākošā novada domes sēde notiks 13.jūnijā.

Pašvaldības lieli un mazi projekti

Maijā pēc gandrīz 2 gadus ilgās tehniskā ekonomiskā pamatojuma izstrādes, projekta vērtēšanas, dokumentu precizēšanas un saskaņošanas, beidzot ir parakstīts līgums ar Vides aizsardzības un reģionālās attīstības ministriju un Centrālo finanšu un līgumu aģentūru (CFIA) par projekta „Udenssaimniecības attīstība Naukšēnu novada Naukšēnu pagasta Naukšēnu ciemā” īstenošanu. Saskaņā ar tehniskā ekonomiskā pamatojuma projekta izmaksas tiek lēstas ap 370 000 latu. Drižuma tiks izsludināts iepirkums tehniskā projekta izstrādei. Projekta paredzēta kanalizācijas sistēmas izveide Pārumpes dzīvojamajam rajonam, jaunas kanalizācijas sūkņu stacijas un spēdvada izbūve pie Rīgas upes, kā arī iedzīvotāju pašmērķu rekonstrukciju un kanalizācijas aku remonta gan Naukšēnu ciema centrā daļā, gan Pārumpē. Kaksnašas darbus plānots uzsākt nākamajā vasarā. Iespējams, ka vairums naukšēniešu

vēl nezina, ka jau pusgadu notiek projekta „Primārās veselības aprūpes infrastruktūras uzlabošana LSKoņņas arsta prakse Naukšēnu pagasta „Doktorāla””. Tā ietvaros paredzēts veikt mūsu ģimenes dokteres kabineta, procedūru telpas un pacientu uzglabāšanas telpas renovāciju. Diemžēl šajā projektā notiek centralizētā iepirkuma procedūra, kurā remonta veicēji tiek noskaidroti centralizēti darbu, no otras puses – mēdz ļoti vīkļies garumā. Tā nu pusgada laikā esam vien vareņūsi saskāpot veicamos darbus un tāmi. Un saņēmuši solījumus no CFIA, ka viss notiks, tikat... jāgūti. Tad nu esam pabeidzīti un gaidām. Labā ziņa ir, ka Doktorālas katd dienu – zgrāk vai vēlāk – atkal tiks sākotpiāks, skaistāks un ērtāks pieejams!

Vēl 3 priecīgas ziņas – Valmieras novada fonds ir atbalstījis Naukšēnu vidusskolas teātra puleina projektu ir piešķirjis 350 LVL materiālu iegādei maskām un izrāžu kostīmiem. Jautnos

lēpus darīnās paši skolēni kopā ar skolotājiem un vecāku klubīta dalībniekiem.

Valmieras novada fonds un Britu padome ir atbalstījuši Koņņu pagasta kultūras organizatore Marutas Krastiņa izdotolo projektu par jumta uzlabošanu Koņņu kalna estrādē.

Un svaigākais jaunums – „Caparol Baltina” un “Bīvniecības nama Kurši” rīkotāji bernudāru atjaunošanas darības projekta ir noskaidroti to bernudāri, kas saņems atbalstu materiālu un dzimāna konsultāciju veidā. A balstīto bernudāru skaitā ir iekļuvusi arī Naukšēnu vidusskolas pirmsskolas grupa. Pašlaik notiek tehniskās konsultācijas bet jūnijā vīdā tiks veikta materiālu piegāde. Arī šajā projekta ēkai bus jānoskasīstas pašiem – skolas, pašvaldības darbinākiem, palīga tiks līgti arī bernudāri. Apmaksāstas būvdarības piesaistīt nav atļauts. Mūs gaida darbīga vasara. ☺

Līga Puķulauka,
projekta vadītāja

Paziņojums par Naukšēnu novada teritorijas plānojuma 2013.-2025.gadam izstrādes uzsākšanu

Saskaņā ar Naukšēnu novada domes 2010.gada 11.augusta lēmumu „Par Naukšēnu novada teritorijas plānojuma izstrādes uzsākšanu” (sēdes protokols Nr.10) un 2011.gada 12.oktobra lēmuma grozījumiem „Par Naukšēnu novada teritorijas plānojuma izstrādes uzsākšanu” (sēdes protokols Nr.10), uzsākta jaunā Naukšēnu novada teritorijas plānojuma izstrāde un par teritorijas plānojuma izstrādes vadītāju apstiprināta Naukšēnu novada pašvaldības projektu vadītāja Līga Puķulauka.

Priekšlikumu un ierosinājumu iesniegšanas termiņš noteikts no 16. maija līdz 27. jūnijam, iesniedzot tos Naukšēnu novada pašvaldībai, „Pagasta nam”, Naukšēnu pagastā, Naukšēnu novads, LV -4244. Iesnieguma fiziskam personam jānorāda vārds, uzvārds, adrese, juridiskam personam – nosaukums, reģistrācijas dati un adrese. ☺

Padomi drošai rīcībai ar uguni

Lai Ligo svētkos nerastos kaitejums jūsu nekustamajam īpašumam, vēlos satiegt dažus padomus.

Uguni var ieviest darzā visdažādākajos veidos, ļaujot vai nu fantāzijai. To var nolikt uz zemes, pakari gaisā, nolikt uz galda, grīdā, planktīnā, kamīnā. Svece, kas ielīda dekoratīva ietvarā, lai pasargātu liešanu no veja: kīnīšu lukturīks, kas iekarīnāts kokā; petrolejas lampa, ievietota mīna nīšā; lapa, piestiprināta pie sienas vai iesprausta zemē; vai arī tradicionālais darza kamīns, grīdā uz ugunskursu.

Tradicionālus uguns izmantošanas veidus var redzēt Ligo svētkos – ugunskurs uz zemes, bet mūca ar uguni – gaisā, vēl arī degošs ritenis, ko rīpina no kalna, lāpas, lukturi vai svečtas, kas palaiestas upe līdz ar vainadzīgiem. Līdāgi uguni var izmantot atmosfēras radīšanai durzā arī citā laikā. Piemēram, gar taciņas malīti iespīrņot vairākas lāpas, apēja trauki ielejot ūdeni un ielekot tajā vairākas degošas svečtas vai palaižot tās peldēt mājas pagalmā dīķī.

Vispopulārākais ir ugunskurs – atklātā vieta sakrūta un aizdedzināta malka, bieži tiek izdizīnāti arī sadzīves atkritumi, piemēram, makulatūra, nevajadzīgas iepakojums utml. Tas noteikti

jūnovietu vismaz 20 m no ēkas un kokiem (kamīns vai grīls var atradīst arī tuvāk ēkām). Šī robeža svarīga ne tikai no ugunsdrošības viedokļa, tā God papildus dzīvojamu zonu mājas iemītnīkiem. Svētkos kāda grupa ļauži varētu pulcēties tuvāk mājai, bet, pieejot tuvāk ugunskuram, nodas pavīsam cita atmosfēra un noskaņa.

Ugunskurs īsti iederosies lauki teritorijās, maza darzā tam nepietiek vietas, turklāt jāņem vērā, ka apdeinotās vietās var būt aizliegta kurnāt ugunskursu.

Daži ieteikumi

* Ugunskuram darza svētkos, piemēram, jānos nepieciešams diezgan daudz malkas, jāpēc mājas seimīnīkam par to ir laikus jāpadomā. Vēlams malīti laikus nogādāt tuvāk dedzināšanas vietai, lai tumsā nav jātanstās, meklējot kurnāno.

* Ja ugunskursu ierīko zālienā (pļavā), pēc malkas izdegšanas zeme bus sakarusī, pamatno - izdegusi, tāpēc tai vieta, kur atradīs ugunskursu, līgti ļaunā būs plankums. Labāk būtu ugunskuram izveidot īpašu vietu no akmeņiem (tas ir līgtis materiāls) – izrok zemē padziļinājumu, uztaiso drenāžu.

* Ugunskurs var būt arī pārnēsājams, ja to ieliek sēkla plātnē (bļodā) uz kājām vai bez.

* Ugunskursu nevajadzētu izvietot slarjā vietā, lietainā laikā tas nebūna iz-

mantojams.

* Ierīkojot ugunskursu, jānoskaidro valdoso vēju virziens, lai dūmi mazāk traucē dzīvošanas pie uguns.

* Aplūrt ugunskuram jābūt pietiekami platai zonai, kur izvietot sēdekļus. Ja sēdes tuvāk par 3 - 5 m, bus parāk karsti, arī dūmi traucēs.

* Pie ugunskura jāparedz vieta arī dažādam aktivitātem – lēksmai, skriešanai, dejošanai.

* Vislabāk, ja ugunskurs no mājas tiek atdalīts kurn vai ar pavīsam nelīdzenu stādījumiem, lai būtu sajūta, ka atradīnams pavīsam citur.

* Ugunskurs tiek izmantots arī praklīstī – uz tiem lieks kallos tiek vārtītas zupas, ogles var cept gaļu vai kartupeļus. Lai zupas vārtīšana būtu ērtāka un drošāka, kalu vajadzētu iestiprināt grīzāmā nūrtējā. Ar to var nobīdīt kalu no uguns, lai pagarīto vīram vai pasmelītu no tā, nerīskējot apdecināties vai sarītes dūmos.

* Parvāgī, ja pie kamīna vai grīla tuvumā atrodas ūdens avots – krāns ar ēdīnīti, kur var nomazgāt rokas un traucis, vai vismaz spānis ar ūdeni, dīķis. Ērti, ja blakus atrodas galds. ☺

Kaspars Rokis,
nekustamā īpašuma speciālists

Fot: VZD informācijās
Kaspars Rokis

2.1.3. Pašvaldības mājaslapa

Paziņojums par iedzīvotāju, uzņēmēju, jauniešu anketēšanu Naukšēnu novadā

Publicēts - Pirmdiena, 2011. gada 22. augusts



Naukšēnu novada pašvaldība informē, ka ir uzsākta Naukšēnu novada iedzīvotāju, uzņēmēju, jauniešu anketēšana Naukšēnu novada Attīstības programmas 2012.-2018.gadam un Naukšēnu novada teritorijas plānojuma 2012. – 2023. gadam izstrādes ietvaros.

Esam sagatavojuši trīs dažādas anketas (novada iedzīvotājiem, novada uzņēmējiem, novada jauniešiem), kuras ir publicētas www.naukseni.lv, lūgums aktīvi iesaistīties. (Anketas var atrast sadaļā [Novada dome > Sabiedrības līdzdalība > Anketas](#)).

Naukšēnu novada Attīstības programmas 2012. - 2018.gadam un Naukšēnu novada teritorijas plānojuma 2012. – 2023. gadam izstrādes vadītājs Kaspars Roķis

Atgādinājums par iedzīvotāju, uzņēmēju, jauniešu aptauju Naukšēnu novadā

Publicēts - Ceturtdiena, 2011. gada 29. septembris



Naukšēnu novada pašvaldība atgādina, ka vēl līdz 10.oktobrim ieskaitot notiek Naukšēnu novada iedzīvotāju, uzņēmēju, jauniešu aptauja Naukšēnu novada Attīstības programmas 2012.-2018.gadam un Naukšēnu novada teritorijas plānojuma 2012. – 2023. gadam izstrādes ietvaros.

Esam sagatavojuši trīs dažādas anketas (novada iedzīvotājiem, novada uzņēmējiem, novada jauniešiem), kuras ir publicētas www.naukseni.lv, lūgums aktīvi iesaistīties. (Anketas var atrast sadaļā [Novada dome > Sabiedrības līdzdalība > Anketas](#)).

Pateicos tiem, kas jau ir aizpildījuši anketas, aicinu aptaujā piedalīties tos, kuri vēl nav paspējuši to izdarīt. Līdz 27.septembrim elektroniskajā aptaujā bija piedalījušies 21 iedzīvotājs, 18 pusaudži vai jaunieši un 2 uzņēmēji. Novadā ir 2300 iedzīvotāju – par aktivitāti spriediet paši.

Atgādinu, ka pusaudži, jaunieši un uzņēmēji vienlaikus ir arī novada iedzīvotāji vai novadā strādājošie, tādēļ ir svarīgs viņu viedoklis aizpildot arī iedzīvotāju anketu, papildus jau aizpildītajai speciālajai anketai (pateicos tiem, kas tā jau ir izdarījuši).

Naukšēnu novada Attīstības programmas 2012. - 2018.gadam un Naukšēnu novada teritorijas plānojuma 2012. – 2023. gadam izstrādes vadītājs Kaspars Roķis

Paziņojums par Naukšēnu novada teritorijas plānojuma 2013.-2025.gadam izstrādes uzsākšanu

Publicēts - Trešdiena, 2012. gada 23. maijs



Saskaņā ar Naukšēnu novada domes 2010.gada 11.augusta lēmumu „Par Naukšēnu novada teritorijas plānojuma izstrādes uzsākšanu” (sēdes protokols Nr.10) un 2011.gada 12.oktobra lēmuma grozījumiem „Par Naukšēnu novada teritorijas plānojuma izstrādes uzsākšanu” (sēdes protokols Nr.10), uzsākta jauna Naukšēnu novada teritorijas plānojuma izstrāde un par teritorijas plānojuma izstrādes vadītāju apstiprināta Naukšēnu novada pašvaldības projektu vadītāja Liega Puķulauka.

Priekšlikumu un ierosinājumu iesniegšanas termiņš noteikts no **16. maija līdz 27. jūnijam**, iesniedzot tos Naukšēnu novada pašvaldībai, „Pagasta nams”, Naukšēnu pagasts, Naukšēnu novads, LV-4244. Iesniedzot fiziskām personām jānorāda vārds, uzvārds, adrese, juridiskām personām - nosaukums, reģistrācijas dati un adrese.

Plānojuma izstrādes termiņš 2013.gada 30.septembris.

2.2. II posms - par 1.redakcijas publisko apspriešanu

2.2.1. Naukšēnu Novada Vēstis

2 NAUKŠĒNU NOVADA VĒSTIS

2012. gada decembris (40)

Naukšēnu novada domes 12.decembra sēdes lēmumi

- Nolēma nodot Naukšēnu novada teritorijas plānojuma 2013.-2025.gadam 1.redakciju publiskai apspriešanai.
- Apstiprināja Naukšēnu novada attīstības programmas 2012.-2018.gadam gala redakciju.
- Nolēma piedalīties kā partneris EK programmas „Eiropa pilsoņiem” pasākumā „Sadraudzības pilsoņu tīklojumi”.
- Nolēma turpināt sadarbību ar Koceņu novada domi par Izglītības pārvaldes un Būvvaldes pakalpojumu sniegšanu.
- Lēna par izmaiņām Naukšēnu novada dzimtsarakstu nodaļas darbinieku sarakstā. No dzimtsarakstu nodaļas vadītājas pienākumiem atbrīvoja Brigitu Cerīņu. Par nodaļas vadītāju apstiprināja Mudīti Graudīņu, par vadītājas vietnieci Gunu Relīņu. Lēmums par darbinieku apstiprināšanu nosūtīts saskaņošanai Dzimtsarakstu departamentam.
- Atvēla lēmumu „Par nekustamā īpašuma Koņu pagasta „Lāšeni” zemes vienības lietošanas tiesību izbeigšanu un piekritību.
- Atļāva uzsākt zemes ierīcības projekta izstrādi nekustamajam īpašumam Naukšēnu pagasta „Jaunjēgeri”.
- Apstiprināja zemes ierīcības projektus īpašumiem „Kārklīņi”, „Vieķi” un

- „Sīneps” Koņu pagastā.
- Nolēma slēgt līgumus par nekustamo īpašumu Koņu pagasta „Eriņzeme” un „Pļesumi”, un Naukšēnu pagasta „Saulis” iznomāšanu.
- Nolēma mainīt zemes lietošanas mērķus zemes vienībām Koņu pagasta „Miltiņu mežs” un „Kuži”.
- Nolēma no 2013.gada neaplikt ar nodokli zemes vienību Koņu pagasta „Svīres”.
- Nolēma piemērot nodokļa atbalsta pasākumu (NAP) 5 personām un 1 personai NAP ietvaros dzēst nokavējuma naudu.

- Nolēma pagarināt sociālā dzīvokļa Naukšēnu pagasta „Aldaros” īres līgumu un izīrēt dzīvokli Naukšēnu pagasta „Uplejas” - 10 uz 1 gadu.

Ar domes sēžu lēmumiem var iepazīties Naukšēnu novada pašvaldībā pie sekretāres un mājas lapā www.naukseni.lv.

**Nākošā novada domes sēde
2012.gada 27.decembrī.**

Paziņojums par Naukšēnu novada teritorijas plānojuma 2013.-2025.gadam 1.redakcijas publisko apspriešanu

Naukšēnu novada dome informē, ka pamatojoties uz 2012.gada 12.decembra sēdes lēmumu (protokols Nr.14, 18) tiek uzsākta Naukšēnu novada teritorijas plānojuma 2013.-2025.gadam 1.redakcijas publiskā apspriešana.

Teritorijas plānojums ir novada ilgtermiņa attīstības plānošanas dokuments laika periodam līdz 2025.gadam, kurā noteikts funkcionālais zonējums un teritorijas izmantošanas un apbūves

noteikumi, kā arī citi teritorijas izmantošanas nosacījumi un aprobežojumi.

Teritorijas plānojuma izstrādātājs: SIA „Grup93”, Kr.Barona iela 3-4, Rīga, LV-1050, tālrunis 67217043, www.grup93.lv sadarbībā ar Naukšēnu novada pašvaldību, „Pagasta nams”, Naukšēnu pagasts, Naukšēnu novads, LV-4244, tālrunis 29405822, e-pasts: dome@naukseni.lv, www.naukseni.lv.

Publiskās apspriešanas termiņš noteikts no 2013.gada 2.janvāra līdz 31.janvārim. Ar plānošanas dokumen-

tiesmies lūdzam iesniegt no 2013.gada 2.janvāra līdz 13.februārim, fiziskām personām norādot vārdu, uzvārdu, dzīves vietas adresi, juridiskām personām reģistrācijas nr., reģistrācijas un darbības vietas adreses, Naukšēnu novada pašvaldībā, „Pagasta nams”, Naukšēnu pagasts, Naukšēnu novads, LV-4244 vai elektroniski nosūtīt uz e-pastu: dome@naukseni.lv.

Publiskās apspriešanas sanāksme notiks: **2013.gada 25.janvārī plkst. 15.00 Naukšēnu kultūras namā.**

Rakstiskus priekšlikumus un atsauk-

Nekustamā īpašuma nodokļa atlaide

Paziņojums par

2.2.2. Pašvaldības mājaslapa

Naukseni.lv - Drukāt

<http://www.naukseni.lv/drukat.php><http://www.naukseni.lv> - Trešdiena, 2013. gada 2. janvāris

Uzsāk Naukšēnu novada teritorijas plānojuma 2013. – 2025.gadam 1.redakcijas publisko apspriešanu

Publicēts - Pirmdiena, 2012. gada 31. decembris

Ieteikt

Tweet 0

Ieteikt 0

No 2.janvāra tiek uzsākta **Naukšēnu novada teritorijas plānojuma 2013.-2025.gadam** 1.redakcijas publiskā apspriešana.

Ar teritorijas plānojuma dokumentiem var iepazīties [šeit](#) vai Koņu pagasta pārvaldē darbdienās 9:00—15:00 un Naukšēnu novada pašvaldībā darbdienās 8:00—16:00.

Publiskās apspriešanas sanāksme notiks **2013.gada 25.janvāri plkst. 15.00** Naukšēnu kultūras namā.

Rakstiskus priekšlikumus un atsauksmes lūdzam iesniegt no 2.janvāra līdz 13.februārim, fiziskām personām norādot vārdu, uzvārdu, dzīves vietas adresi, juridiskām personām reģistrācijas nr., reģistrācijas un darbības vietas adreses, Naukšēnu novada pašvaldībā, „Pagasta nams”, Naukšēnu pagasts, Naukšēnu novads, LV-4244 vai elektroniski nosūtot uz e-pastu: dome@naukseni.lv.

2.3. Par galīgās redakcijas apstiprināšanu

2.3.1. Naukšēnu Novada Vēstis

Aktivitāte nekustamā īpašuma tirgū ar lauksaimniecības zemēm izsauc kadastrālās vērtības celšanos

Droši vien būsiet ievērojuši, ka 2013.gadā piesaug nekustamā īpašuma nodoklis par zemi attiecībā pret iepriekšējo gadu. Tam var būt vairāki iemesli – precizēts vai mainīts zemes lietošanas mērķis, uz jums piederošo zemi attiecas nodokļa pieauguma ierobežojums 25% apmērā pret iepriekšējā gadā aprēķināto nodokli, vai arī jums piederošajai zemei palielinājusies kadastrālā vērtība.

Valsts zemes dienests (VZD) publicējis Nekustamā īpašuma tirgus pārskatu, kur aplūkota tēma ir „Lauksaimniecības un meža zemes tirgus”. Pārskats pamato to, kādēļ 2013. gadā būtiski ir augusi lauksaimniecības zemju kadastrālā vērtība, un tās pieaugums turpināsies arī 2014. gadā.

Pieprasījums pēc lauksaimniecības zemēm saistāms ar ES atbalsta maksājumiem lauksaimniecības zemju apsaimniekošanai. Arī interese par meža zemi nav mazinājusies, un tā tiek aktīvi pirākta.

Kadastrālā vērtība tiek noteikta masveida vērtēšanā un tiek balstīta uz tirgus vērtību, tāpēc pieaugot tirgus vērtībai, pieaug arī kadastrālā vērtība. Šis ir iemesls, kādēļ 2013. gadā aptuveni par 10 procentiem ir augušas lauksaimniecības zemju kadastrālā vērtība. Pārskatā secināts, ka šī tendence turpināsies arī 2014. gadā, un kadastrālās vērtības pieaugums

nebūs mazāks. Pieprasījuma pieaugums pēc lauksaimniecības zemēm skaidrojams ar ES atbalsta palielināšanos lauksaimniecībai dažādu maksājumu veidā. Lai gan atbalsta maksājumi var nebūt tieši saistīti ar zemi, bet gan tikai ar kādu lauksaimniecības aktivitāti, piemēram, lopkopībai, atbalstāmo aktivitāšu realizēšanai ir nepieciešamas zemes platības.

Pārskatā secināts, lai gan tirgū pieprasīti ir lielāki zemes gabali vai gabali, kas robežojas ar jau īpašumā esošu zemes gabalu, lauksaimniecības un meža zemes vidējās pārdošanas platības samazinās. Lauksaimniecības zemei vidējā tirgotā platība 2010. gadā bija 11 hektāri,

bet 2012. gadā – 9,6 hektāri. Meža zemei vidējā tirgotā platība 2010. gadā bija 10,6 hektāri, bet 2012. gadā – 9,3 hektāri. Piedāvājumā lielākas platības var arī nebūt, tāpēc aktīvi darbojas starpnieki, kas pērk mazākus zemes gabalus, tos apvieno un pārdo.

Ar pārskata pilnu tekstu ir iespējams iepazīties Valsts zemes dienesta specializētajā nekustamā īpašuma vērtēšanas mājas lapā: <http://kadastralvertiba.lv/tirgus-dati/parskati/>

Pēc VZD informācijas
Kaspars Rokšis

Paziņojums par Naukšēnu novada teritorijas plānojuma 2013.-2025.gadam galīgās redakcijas apstiprināšanu

Naukšēnu novada dome informē, ka 2012.gada 13.marta sēdē (protokols Nr.3, 22.§) apstiprināta Naukšēnu novada teritorijas plānojuma 2013.-2025.gadam galīgā redakcija.

Ar Naukšēnu novada teritorijas plānojuma 2013.-2025.gadam galīgo redakciju iespējams iepazīties no 2013.gada 2.-23.aprīlīm Naukšēnu no-

vada mājaslapā www.naukseni.lv

Teritorijas plānojuma izstrādātājs: SIA „Grupa 93”, Kr.Barona iela 3-4, Rīga, LV-1050, tālrunis 67217043, www.grupa93.lv sadarībā ar Naukšēnu novada pašvaldību, „Pagasta nams”, Naukšēnu pagasts, Naukšēnu novads, LV-4244, tālrunis 29405822, e-pasta adrese: dome@naukseni.lv, www.naukseni.lv

Jaunu bioloģiski vērtīgo zālāju noteikšana

Zemkopības ministrija līdz 2013.gada 1. maijam (pasta ziņogs) izsludina pieteikšanos zālāju apsēkšanai, ar mērķi noteikt jaunus bioloģiski vērtīgus zālājus, par kuriem potenciāli varētu saņemt atbalstu Latvijas Lauku attīstības programmas 2014.-2020. gadam pasākuma 2 „Agrovīdēs un kserofīti” 4 pakšpasākumā „Bioloģiskās daudzveidības uzturēšana zālajos”.

Par bioloģiski vērtīgiem zālājiem (BVZ) sauc zālājus (gan pļavas, gan ganības), kuri veidojušies sen neatrās plaībās (vismaz 20 gadus), kas ir neteļaboti, nemēsoti un daudz gadu gaitā cilvēka apsaimniekošanai un uzturēšanai izveidojušies par sarežģītām ekosistēmām ar lielu bioloģisko daudzveidību.

Pazīt bioloģiski vērtīgu zālāju var pēc liela augu sugu skaita, kā arī pēc zālājā sastopamām augu un putnu sugām. Dabiskos zālajos parasti nav izteikti dominējošu sugu. Tīņos ir liela sugu dažādība, tai skaitā daudz dažādu graudzāļu sugu. Raksturīga ir labi izveidota velēna, ko veido galvenokārt blīvs graudzāļu saku pinnums. Turpretī kultivētos zālajos izteikti dominē 1-3 sugas (sētās graudzāles), citu sugu daudzums ir niecīgs, kā arī velēna ir skraja un nesaslēgta.

Ar bioloģiski vērtīgiem zālājiem raksturojam sugu ar iepazīties arī noteicēji, kas pieejams Latvijas dabas fonda mājas lapā www.ldf.lv.

Ja Jums šķiet, ka Jūsu īpašumā varētu būt šāds bioloģiski vērtīgs zālājs, sū-

tiet pieteikuma anketu uz Zemkopības ministriju.

Apekojumu Zemkopības ministrijas uzdevumā 2013. gada vasaras sezonā veiks Dabas aizsardzības pārvalde. Apekojuma rezultāti tiks apkopoti un publicēti Zemkopības ministrijas mājas lapā ne ātrāk kā pēc 2013. gada 1. novembra. Informāciju par lauku bloku kartēs izziņotajiem bioloģiski vērtīgajiem zālājiem varēs iegūt no 2014. gada 2. aprīļa Lauku atbalsta dienesta Reģionālajās lauksaimniecības pārvaldes vai elektroniskajā pieteikšanās sistēmā (EPS).

Pieteikšanās kārtība:
Jāizpilda pieteikuma anketa, kuru var saņemt Latvijas Lauku konsultāciju un izglītības centra rajonu filiālēs vai pie pagastu lauku konsultantiem, Lauku atbalsta dienestā, Dabas aizsardzības pārvaldē. To iespējams iegūt arī Zemkopības ministrijas mājas lapā www.zn.gov.lv sadaļā Lauku attīstība/Jaunu bioloģiski vērtīgo zālāju noteikšana.

Aizpildītai pieteikuma anketai jāpievieno Lauku atbalsta dienesta izsniegtas lauku bloku kartes kopija vai zemes robežu plāna kopija ar atzīmētu apekojamo platību.

Pieteikums jānosūta uz Zemkopības ministriju ar atzīmi „BVZ noteikšana” (Republikas laukums 2, Rīga, LV – 1981).>

Informāciju apkopoja
Antra Krievāne,
lauku attīstības konsultante

Lauku attīstības konsultantei Antrai Krievānei mainīts pieņemšanas laiks:
Pirmdienās 9.00-15.00 Koņu pagasta pārvaldē
Ceturtdienās, piektdienās 8.30-12.30 Naukšēnu novada pašvaldībā
Kontakti: Tāl. 64250956 (Naukšēnos), mob. 29497504.
e-pasts: antra.krievane@naukseni.lv

LAD informācija

Lauku atbalsta dienests (LAD) informē, ka ar 2013. gada 2. maiju ir plānots pārturēt projektu pieņemšanu Lauku attīstības programmas pasākumam (LAP) „Meža ekonomiskās vērtības uzlabošana”.

Šā pasākuma mērķis ir paaugstināt meža ekonomisko vērtību un tā ietvaros paredzētas šādas aktivitātes:

1) investīcijas mežā, lai paaugstinātu meža ekonomisko vērtību:

• jaunu mežu kopšana (sastāva kopšana mēslīgi un dabiski atjaunotās mežaudzēs, kuru augstums nepārsniedz 10 metrus);

• mazvērtīgo mežaudžu nomaīņa (ietver mazvērtīgu mežaudžu nomaīņu un neproduktīvu mežaudžu aizstāšanu ar produktīvām audzēm).

2) jaunu mežu kopšanai ir mazvērtīgo mežaudžu nomaīņai piemērotu jaunu instrumentu un aprīkojuma iegāde.

Sīkāka informācija un veidlapas pieejamas www.lad.gov.lv, kā arī jautājiet savam mežzinim.

Platību maksājumu iesniegumu pieņemšana
LAD informē, ka no šī gada 15.aprīļa sāksies Platību maksājumu iesniegumu 2013.gadam pieņemšana.

Platību maksājumu iesniegums un lauku bloku kartes ar precīzi izziņotām

platībām LAD jāiesniedz līdz 2013.gada 15.maijam. Iesniegumi tiks pieņemti arī līdz 11.jūnijam, taču piemērojot 1% atbalsta apjoma samazinājumu par katru nokavēto darba dienu.

Tiem lauksaimniekiem, kuri vēlas pieteikties platību maksājumu saņemšanai, bet vēl nav kļuvuši par LAD klientiem, ir jāreģistrējas tajā LAD reģionālajā lauksaimniecības pārvaldē (RLP), kuras teritorijā atrodas lielākā apsaimniekojamā lauksaimniecībā izmantotajam zemes (LIZ) platība.

LADicina izmantot elektroniskās pieteikšanās sistēmas (EPS) priekšrocības. Ar EPS lietošanas noteikumiem var iepazīties LAD mājas lapā www.lad.gov.lv sadaļā „Elektroniskā pieteikšanās sistēma”. No šī gada 1.marta līdz 31.maijam, izmantojot LAD Elektronisko pieteikšanās sistēmu (EPS - <https://eps.lad.gov.lv/login>), ir iespējams iesniegt lauku bloku precizēšanas pieprasījumus 2013./2014. gada Platību maksājumu sezonai.

Visi, kas vēlas, lai atved platību maksājumu pieteikums, lūdz zvanīt lauku attīstības konsultantei un nosauciet LAD klienta numuru.

Informāciju apkopoja
Antra Krievāne,
lauku attīstības konsultante

Pavasari aktuāli – kur likt lauksaimniecībā izmantoto skābarības ruļļu plēves?

Domājot par dabas resursu taupīšanu un racionālu saimniekošanu, SIA „ZAAO” (ZAAO) jau vairākus gadus piedāvā savākt lauksaimniecībā izmantotās plēves – skābarības sagatavošanai izlietotās ruļļu un bedru plēves. Šogad pakalpojums būs BEZ MAKSAS.

Skābarības ruļļu plēvju likvidēšana ierasti ir bijusi viena no lauksaimnieku problēmām, ko katrs risina pēc saviem ieskatiem, tomēr visbiežāk – kaitējot apkārtējai videi. Piemēram, sadedzinot plēves, kā rezultātā rodas bīstami ķīmiski savienojumi, kas izplatās gaisā, ūdenī un zemē, nodarot nopietnu kaitējumu cilvēka veselībai, kā arī visai dzīvai radībai.

Lai to novērstu, ZAAO iesaka: ja ir uzkrājušies skābarības ruļļu plēve vai pārklājamā plēve skābarības bedrēm, izlietoto polipropilēna minerālmēsļu Big-Bag maisi un plastmasas kannas vai mucas (PEHD, HDPE), šāda veida atkritumi ir jāsavāc vienviet. No plēvēmu noteikti jāizņem šķiņķi vai sieti (pretējā gadījumā šie atkritumi tiks uzskatīti par

lielgabarīta atkritumiem un tiks savākti par maksu, kas ir 15.LS + PVN par vienu m3). Plēvēmu jābūt vizuāli tīrām, bez skābarības, sāļu, kūdras un citiem piemaisījumiem, plastmasas kannas vai mucas ir jāizskalo un jānoskrūvē korķi. Izlietotās, atšķīrotās un notīrītās plēves jāsavāc kaudzēs tā, lai ZAAO atkritumu savākšanas mašīna varētu pietraucēt pie kaudzes no sāniem un netraucēti ar kausu iekraut kravas kastē.

Līdz 15.maijam lauksaimniekiem par plēvju savākšanu jāsaucinaš ar ZAAO speciālistiem pa tālruni 26122288 vai 64281250 un jāpiesaka aizvešana, nosaucot aptuveno apjomu kubikmetros. ZAAO pēc pieprasījuma izsniedz arī pakalpojuma saņemšanas apliecinājumu – izziņu par savāktu atkritumu veidu un apjomu.>

Lija Ozoliņa
SIA ZAAO subsidrišķo
attiecību speciāliste

2.3.2. Pašvaldības mājaslapa

Naukseni.lv - Drukāt

<http://www.naukseni.lv/drukat.php>

<http://www.naukseni.lv> - Ceturtdiena, 2013. gada 16. maijs

Teritorijas plānojums 2013.-2025. gadam

Paziņojums par Naukšēnu novada teritorijas plānojuma 2013.-2025.gadam galīgās redakcijas apstiprināšanu

Naukšēnu novada dome informē, ka 2012.gada 13.marta sēdē (protokols Nr.3, 22.§) apstiprināta **Naukšēnu novada teritorijas plānojuma 2013.-2025.gadam galīgā redakcija**.

Ar Naukšēnu novada teritorijas plānojuma 2013.- 2025.gadam galīgo redakciju iespējams iepazīties no 2013.gada 2.-23.aprīlim.

Teritorijas plānojuma izstrādātājs: SIA „Grupa 93”, Kr.Barona iela 3-4, Rīga, LV-1050, tālrunis 67217043, www.grupa93.lv sadarbībā ar Naukšēnu novada pašvaldību, „Pagasta nams”, Naukšēnu pagasts, Naukšēnu novads, LV-4244, tālrunis 29405822, e-pasta adrese: dome@naukseni.lv, www.naukseni.lv.

Naukšēnu novada teritorijas plānojuma 2013.-2025.gadam galīgā redakcija

I daļa [Paskaidrojuma raksts](#)

II daļa [Teritorijas izmantošanas un apbūves noteikumi](#)

III Grafiskā daļa:

Saistošās kartes

- 1.Naukšēnu novada teritorijas plānotā izmantošana
- 2.Naukšēnu novada teritorijas izmantošanas aprobežojumi
- 3.Teritorijas plānotā izmantošana un aprobežojumi - Naukšēni
- 4.Teritorijas plānotā izmantošana un aprobežojumi - Eriņi

Informatīvās kartes

- 1.Naukšēnu novada teritorijas pašreizējā izmantošana
- 2.Naukšēnu novada elektroapgādes un telekomunikāciju infrastruktūra
- 3.Naukšēnu novada satiksmes infrastruktūra
- 4.Inženiertehnisko komunikāciju izvietojums - Naukšēni
- 5.Inženiertehnisko komunikāciju izvietojums - Eriņi
- 6.Naukšēnu novads - zemes novērtējums

IV daļa Pārskats par teritorijas plānojuma izstrādi

- [Pielikumi](#)
- [Atzinumi](#)

3. ZIŅOJUMI PAR FIZISKO UN JURIDISKO PERSONU PRIEKŠLIKUMIEM UN IEBILDUMIEM

Priekšlikumu iesniegšanas I un II posma laikā fizisko un juridisko personu iesniegumi netika saņemti.

4. SASKAŅOŠANA AR INSTITŪCIJĀM

4.1. Sarakste - nosacījumi un institūciju sniegtā informācija

1.tabula Sarakste ar institūcijām par nosacījumiem teritorijas plānojumam un SIVN nepieciešamību

Nr. p.k.	Institūcijas	Pēc. MK not. 1148	Saskaņā ar DU	Nosacījumi pieprasīti, datums, vēstules nr.	Nosacījumi saņemti, datums, vēstules nr.	Piezīmes
1.	AS „Latvijas gāze”	✓	✓	02.05.2012. Nr. 3-11/238	31.05.2012. Nr. 27.4-1/1727	Novadā atrodas gāzes vads ar spiedienu virs 1,6 megapaskāliem (pārvades gāzesvads) Vireši-Tallina DN 700 mm. Pielikumā: Vireši-Tallina DN 700 mm novietnes shēma (vektordati CD); Naukšēnu pagasta perspektīvās gāzes plānojums-1 lapa.
2.	Dabas aizsardzības pārvalde	✓	✓	02.05.2012. Nr. 3-11/239	25.06.2012. Nr. 4.8/64/N-2012	Novadā atrodas: ZBR; dabas pieminekļi - „Dīķeres parks”, „Spīģu alas”, dižkoki 63, dižakmeņi 5, mikroliegumi 8, uz AEP pamata izdalītas 2 dabas un ainavu vērtīgās teritorijas.
3.	Latvijas valsts radio un televīzijas centrs			02.05.2012. Nr. 3-11/240	14.05.2012. Nr. 60AD00.2/430	Informē, ka Naukšēnu novada teritorijā neatrodas LVRTC īpašumā vai pārraudzībā esoši objekti un netiek plānota jaunu objektu ierīkošana, būvniecība. Neizvirza nosacījumus TP.

4.	Latvijas vides, ģeoloģijas un meteoroloģijas centrs		✓	02.05.2012. Nr. 3-11/241	14.05.2012. Nr.4-6/633	Naukšēnu novada administratīvajā teritorijā atrodas Centra valsts novērojumu stacijas „Rūjiena” meteolaukums un automātiskā hidroloģiskā novērojumu stacija „Vilniši”. Pielikumā: 1 tabula ar informāciju par novērojumu stacijām un to aizsargjoslām; novērojumu staciju izvietojuma shēmas; informācija CD *dwg formātā.
5.	LAD Ziemeļvidzemes reģionālā lauksaimniecības pārvalde		✓	-	-	Saskaņā ar LAD informāciju, nosacījumus vairs nesniedz, tagad to dara VSIA ZMNĪ Vidzemes reģiona meliorācijas nodaļa.
6.	Satiksmes ministrija			02.05.2012. Nr. 3-11/242	24.05.2012. Nr. 15-01/2309	Pēc teritorijas plānojuma stāšanās spēkā lūdz tā grafisko daļu iesniegt ministrijā elektroniskā formātā.
7.	SIA „Tele2”	✓	✓	02.05.2012. Nr. 3-11/243	11.07.2012. Nr. TD2012/0094	Informē, ka SIA Tele2 ir uzstādījusi bāzes staciju Naukšēnu pagastā.
8.	SIA „Bite Latvija”	✓	✓	02.05.2012. Nr. 3-11/244	06.06.2012. Nr. LV 4000 - 25	Neuzrāda uzņēmuma pārvaldītos/ izmantotos elektronisko sakaru objektus/iekārtas (torņus, antenu mastus, konteinerus u.c.) Naukšēnu novada teritorijā.
9.	SIA „Lattelecom”	✓	✓	02.05.2012. Nr. 3-11/245	22.05.2012. Nr. 37.9199-1	Informācija par elektronisko

						sakaru tīkla līnijām pieejama pie SIA „Lattelecom” līniju uzraudzības inspektora, Valmierā.
10.	SIA „Latvijas mobilais telefons”	✓	✓	02.05.2012. Nr. 3-11/246	29.05.2012. Nr. 692/ZN	Novadā neatrodas LMT piederoši nekustamie īpašumi.
11.	Valsts kultūras pieminekļu aizsardzības inspekcija	✓	✓	02.05.2012. Nr. 3-11/247	16.05.2012. Nr.06-11/1033	Pielikumā: Valsts aizsargājamo kultūras pieminekļu saraksts (14 kultūras pieminekļi).
12.	Valsts meža dienesta Ziemeļvidzemes virsmežniecība	✓	✓	02.05.2012. Nr. 3-11/248	10.05.2012. Nr. 10.7-7/317	VMD ir ugunsnovērošanas tornis Ķoņu pagastā. Ķoņu pagastā ir aizsargājams dendroloģiskais stādījums „Dīķeres parks”; Naukšēnu pagastā - „Spīgu alas”; 9 mikroliegumi; vietējās nozīmes īpaši aizsargājamas teritorijas (4). Pielikumā: vektordati par mikroliegumiem.
13.	Valsts ugunsdzēsības un glābšanas dienests (teritoriālā struktūrvienība)	✓	✓	02.05.2012. Nr. 3-11/249	28.05.2012. Nr. 22/10.1-79	-
14.	Valsts zemes dienests	✓	✓	02.05.2012. Nr. 3-11/250	-	No 19.10.2012. VZD neizsniedz nosacījumus TP un to grozījumu izstrādei, kā arī nesniegs atzinumus par TP un to grozījumu redakcijām. Pašvaldībai saglabājas pienākums 2 nedēļu laikā pēc TP, kā arī lokālplānojuma

						<p>spēkā stāšanās VZD teritoriālajā struktūrvienībā iesniegt apstiprinātā plānojuma eksemplāru atbilstoši MK 16.10.2012. Nr.711 „Noteikumi par pašvaldību teritorijas attīstības plānošanas dokumentiem” 65.2.1.apakšp-ta prasībām (grafiskās daļas karte vektordatu formā Latvijas 1992.gada ģeodēziskajā koordinātu sistēmā LKS-92 TM un TIAN, kā arī pašvaldības lēmums par plānojuma apstiprināšanu) uz elektroniskā datu nesēja, pievienojot informāciju par pašvaldības lēmuma publicēšanu laikrakstā „Latvijas Vēstnesis”, informāciju par TP grafiskās daļas izstrādātāju un apgrūtināto teritoriju grafisko datu sagatavošanas mēroga noteiktību.</p>
15.	AS „Latvenergo” AS „Sadales tīkli” AS „Latvijas elektriskie tīkli”	✓	✓	02.05.2012. Nr. 3-11/251	30.05.2012. Nr. 01VL00-13/3649	Novadā nav AS „Latvenergo” IT un T Reģionālās ekspluatācijas struktūras dienestu ziņā esošu sakaru būvju un telekomunikāciju kabeļu līniju.

						Ķoņu pagasta teritoriju šķērso 2 110 kV elektrolīnijas (pievienota karte ar izvietojumu - elektrolīniju precizēšanai).
16.	VAS „Latvijas valsts ceļi”	✓	✓	02.05.2012. Nr. 3-11/252	10.05.2012. Nr. 4.5.1.-87	Pielikumā: 1 tabula ar novadā esošo valsts autoceļu posmu sarakstu; norāde uz transporta kustības intensitātes datiem VAS LVC mājas lapā www.lvceli.lv .
17.	AS „Latvijas Valsts meži”	✓	✓	02.05.2012. Nr. 3-11/253	-	Pievienota informācija teksta un tabulu veidā un LVM rīcībā esošā digitālā kartogrāfiskā informācija (.shp failu formātā) un līgums par datu nodošanu.
18.	Veselības inspekcija	✓	✓	28.04.2012. Nr. 3-11/254	15.05.2012. Nr.47	-
19.	Vidzemes plānošanas reģions	✓	✓	02.05.2012. Nr. 3-11/255	14.06.2012. Nr. 1-15.1/364	-
20.	VSIA ZMNĪ Vidzemes reģiona meliorācijas nodaļa			02.05.2012. Nr. 3-11/256	23.08.2012. Nr.-	Pievienota informācija par Valsts nozīmes ūdensnotekām.
21.	VVD Valmieras reģionālā vides pārvalde	✓	✓	02.05.2012. Nr. 3-11/257	29.05.2012. Nr.8.5-12/1115	-
22.	Burtnieku novada dome		✓	02.05.2012. Nr. 3-11/258	12.07.2012. Nr. 3-11.4/1434	Lūdz informēt par Naukšēnu teritorijas plānojuma pirmās redakcijas sabiedriskās apspriešanas vietu un laiku.
23.	Rūjienas novada pašvaldība		✓	02.05.2012. Nr. 3-11/259	11.05.2012. Nr. 302/5-4.3	Nav papildus nosacījumu vai prasību TP izstrādei.
24.	Valkas novada dome		✓	02.05.2012. Nr. 3-11/237	18.07.2012. Nr.3-18/931	Nosauc un lūdzam ņemt vērā novadu kopīgās intereses.
Par stratēģiskā ietekmes uz vidi novērtējuma procedūras nepieciešamību						

25.	Vides pārraudzības valsts birojs	-	-	22.05.2012. Nr. 12/81	24.05.2012. Nr. 7-02/6929 Pielikumā: Lēmums Nr. 42.	Lēmums: Nepiemērot stratēģiskā ietekmes uz vidi novērtējuma procedūru Naukšēnu novada teritorijas plānojumam 2013.-2025. gadam.
26.	VVD Valmieras reģionālā vides pārvalde	-	-	22.05.2012. Nr. 12/82	18.06.2012. Nr.8.5.-25./1250	Atsaucas uz VPVB atzinumu par SIVN procedūras nepiemērošanu.
27.	Dabas aizsardzības pārvalde	-	-	22.05.2012. Nr. 12/82	-	-
28.	Veselības inspekcija	-	-	22.05.2012. Nr. 12/82	-	-

4.2. Ziņojums par institūciju nosacījumu ievērošanu

2.tabula Pārskats par institūciju nosacījumiem

Nr. p.k.	Institūcija, nosacījumi	Komentārs par institūciju nosacījumu ievērošanu
1.	AS „Latvijas gāze”	Ņemts vērā.
	<p>Atbildot uz Jūsu 02.05.2012. vēstuli 3-11/238 par Naukšēnu novada teritorijas plānojuma izstrādes nosacījumiem, akciju sabiedrības „Latvijas Gāze” (turpmāk - Sabiedrība) Gāzapgādes attīstības departamenta Perspektīvās attīstības daļa informē, ka Naukšēnu novada teritorijā atrodas gāzesvads ar spiedienu virs 1,6 megapaskāliem (pārvades gāzesvads) Vireši - Tallina DN 700mm, pretkorozijas elektroķīmiskās aizsardzības stacija (KAS 4 - „Naukšēni”), krānu laukumi, anodu zemējumi un sakaru kabeli (1.pielikums). Informāciju par Sabiedrības esošiem gāzesvadiem un to iekārtām var saņemt <u>Ekspluatācijas iecirknī „Gāzes transports”, Bikernieku ielā 111, Rīqā, tālrunis 67819033.</u> Izstrādājot Naukšēnu novada teritorijas plānojuma inženierkomunikāciju sadaļu - Gāzes apgāde, lūdzam:</p> <ol style="list-style-type: none"> 1. <u>Grafiskajā daļā</u> uzrādīt esošo pārvades gāzesvadu Vireši - Tallina DN 700mm un tā ekspluatācijas un drošības aizsargjoslas atbilstoši Aizsargjoslu likumam. 2. <u>Teritorijas izmantošanas un apbūves noteikumos</u> noteikt: <ol style="list-style-type: none"> 2.1. esošā pārvades gāzesvada aizsargjoslas, kā arī ietvert informāciju par pretkorozijas elektroķīmiskās aizsardzības staciju un sakaru kabeliem. 2.2. lūdzam iekļaut informāciju, ka A/S „Latvijas Gāze” izsniedz: <ol style="list-style-type: none"> 2.2.1. tehniskos noteikumus būvprojektu izstrādei, kā arī veic to saskaņošanu, 2.2.2. nosacījumus un atzinumus (saskaņojumus) detālplānojumam. <p>Veicot ēku un inženierkomunikāciju projektēšanu un būvniecības darbus, nepieciešams ievērot Aizsargjoslu likumā noteiktās ekspluatācijas un drošības aizsargjoslas ap pārvades gāzesvadu un sadales gāzesvadu sistēmām un to iekārtām.</p> <p>Naukšēnu novada teritorijas perspektīvā gāzes apgāde iespējama no esošā pārvades gāzesvada. Papildus informējam, ka 2004.gadā Sabiedrības Stratēģijas un attīstības daļa izstrādāja Naukšēnu pagasta perspektīvo gāzes apgādes plānojumu (2. pielikums).</p> <p>Lai nodrošinātu gāzes apgādi perspektīvajiem rūpnieciskajiem, komunālajiem un individuālajiem patērētājiem Naukšēnu novada apdzīvotajās vietās izstrādājot detālplānojumus, veicot autoceļu un ielu rekonstrukciju, projektējot jaunus autoceļus un ielas, kā arī esošo ielu sarkanajā līnijās un autoceļu nodalījumu joslās (aizsargjoslās), paredzēt iespējamo sadales gāzesvadu novietni, atbilstoši MK 2004.gada 28.decembra noteikumiem Nr.1069 „Noteikumi par ārējo inženierkomunikāciju izvietošanu pilsētās,</p> 	

Nr. p.k.	Institūcija, nosacījumi	Komentārs par institūciju nosacījumu ievērošanu
	<p>ciemšos un lauku teritorijās" un Aizsargjoslu likumam.</p> <p>Detalizētu informāciju un precizētas esošo un plānoto pārvades gāzesvadu un sadales gāzesvadu novietnes un to iekārtas, kā arī to ekspluatācijas un drošības aizsargjoslas uzrādīt detālplānojumos, kā arī izstrādājot topogrāfiskos plānus, ielu, ceļu, jaunbūvju, rekonstrukciju un inženierkomunikāciju tehniskos projektus.</p> <p>Izstrādāto Naukšēnu novada teritorijas plānojuma grozījumus iesniegt izdrukas vai CD formātā Sabiedrības Gāzapgādes attīstības departamenta Perspektīvās attīstības daļā atzinuma saņemšanai.</p> <p>Vienlaikus vēlamies norādīt, ka Jums izsniegtie dati saskaņā ar Ģeotelpiskās informācijas likuma 25.panta septītās daļas un saskaņā ar 2011.gada 30.augusta Ministru kabineta noteikumiem Nr.673 „Ģeotelpisko datu kopas izmantošanas noteikumu obligātais saturs un izmantošanas atļaujas saņemšanas kārtība" ir izmantojami tikai iekšējo darbu procesu nodrošināšanai normatīvajos aktos noteikto funkciju un uzdevumu izpildei un kā atsevišķa datu kopa bez iepriekšējas atļaujas saņemšanas nav nododami lietošanai trešajām personām.</p> <p>Pielikumā:</p> <ol style="list-style-type: none"> 1. Pārvades gāzesvada Vireši - Tallina DN 700mm novietnes shēma vektordatu formā CD. 2. Naukšēnu pagasta perspektīvās gāzes apgādes plānojums - 1 lapa. 	
2.	Dabas aizsardzības pārvalde	Ņemts vērā.
	<p>Dabas aizsardzības pārvalde (turpmāk - Pārvalde) ir saņēmusi Jūsu vēstuli, kurā lūgts sniegt nosacījumus un informāciju Naukšēnu novada teritorijas plānojuma izstrādei. Pamatojoties uz Ministru kabineta 2009.gada 6.oktobra noteikumu Nr.1148 „Vietējās pašvaldības teritorijas plānošanas noteikumi" 12.2. un 13.13. apakšpunktiem un Ministru kabineta 02.06.2009. noteikumu Nr.507 „Dabas aizsardzības pārvaldes nolikums" 3.15.apakšpunktu, Pārvalde sniedz sekojošus nosacījumus un informāciju Naukšēnu novada teritorijas plānojumam.</p> <p>Naukšēnu novadā atrodas sekojošas īpaši aizsargājamas dabas teritorijas (turpmāk - ĪADT):</p> <ol style="list-style-type: none"> 1) Ziemeļvidzemes biosfēras rezervāts (turpmāk - ZBR), kura robežas un funkcionālo zonējumu nosaka likuma „Par Ziemeļvidzemes biosfēras rezervātu" 5. un 10.pants un pielikumi, kā arī Ministru kabineta 19.04.2011. noteikumi Nr.303 „Ziemeļvidzemes biosfēras rezervāta individuālie aizsardzības un izmantošanas noteikumi". Naukšēnu novadā atrodas ZBR neitrālā zona un ainavu aizsardzības zonas Nr. 7, 8 un 9; 2) Dabas pieminekļi: <ol style="list-style-type: none"> a) dendroloģiskie stādījumi „Diķeres parks" (robežas noteiktas Ministru kabineta 20.03.2001. noteikumu Nr.131 „Noteikumi par aizsargājamiem dendroloģiskajiem stādījumiem" 85.pielikumā); b) ģeoloģiskais un ģeomorfoloģiskais dabas piemineklis „Spiģu ala" (robežas noteiktas Ministru kabineta 17.04.2001. noteikumu Nr.175 „Noteikumi par aizsargājamiem ģeoloģiskajiem un ģeomorfoloģiskajiem dabas pieminekļiem" 190.pielikumā); c) aizsargājami koki (dižkoki) atbilstoši Ministru kabineta 16.03.2010. noteikumu Nr.264 „Īpaši aizsargājamo dabas teritoriju vispārējie aizsardzības un izmantošanas noteikumi" 3 8.2.apakšpunktam un 2.pielikumā noteiktajām sugām un izmēriem - teritorija ap kokiem vainagu projekcijas platībā, kā arī 10 metru platā joslā no tā (Pārvaldē pieejama informācija par 63 aizsargājamiem kokiem Naukšēnu novadā); d) dižakmeņi atbilstoši Ministru kabineta 16.03.2010. noteikumu Nr.264 „Īpaši aizsargājamo dabas teritoriju vispārējie aizsardzības un izmantošanas noteikumi" 38.1.apakšpunktam - laukakmeņi, kuru virszemes tilpums ir 10 un vairāk kubikmetru, kā arī 10 metru plata josla ap tiem (Pārvaldē pieejama informācija par 5 dižakmeņiem Naukšēnu novadā). <p>Saskaņā ar Sugu un biotopu aizsardzības likuma 8.panta otro daļu Naukšēnu novada teritorijā izveidoti 8 mikroliegumi (turpmāk - ML).</p> <p>Saskaņā ar likuma „Par īpaši aizsargājamām dabas teritorijām" 21.pantu, veicot teritoriālo plānošanu, jāievēro ĪADT izvietojums, tās aizsardzības un izmantošanas noteikumi, kā arī</p>	

Nr. p.k.	Institūcija, nosacījumi	Komentārs par institūciju nosacījumu ievērošanu
	<p>dabas aizsardzības plāns. Saskaņā ar Ministru kabineta 2001.gada 30.janvāra noteikumu Nr.45 „Mikroliegumu izveidošanas, aizsardzības un apsaimniekošanas noteikumi” 35.punktu teritoriju plānošanā jāievēro mikroliegumu teritoriju izvietojums un to aizsardzības prasības.</p> <p>Izstrādājot Naukšēnu novada teritorijas plānojumu, jāievēro:</p> <p>(1) Likumos un Ministru kabineta noteikumos ietvertie ĪADT un ML izveidošanas mērķi, kā arī aizsardzības un izmantošanas noteikumi un citas normatīvajos aktos ietvertās dabas un ainavas aizsardzības prasības:</p> <ul style="list-style-type: none"> • likums „Par īpaši aizsargājamām dabas teritorijām”, • likums „Par Ziemeļvidzemes biosfēras rezervātu” un Ministru kabineta 10.10.2000. noteikumi Nr.353 „Ziemeļvidzemes biosfēras rezervāta individuālie aizsardzības un izmantošanas noteikumi”, Ministru kabineta 16.03.2010. noteikumi Nr.264 „Īpaši aizsargājamo dabas teritoriju vispārējie aizsardzības un izmantošanas noteikumi”, • likums „Par Eiropas ainavu konvenciju”, • Aizsargjoslu likums un uz tā pamata izdotie Ministru kabineta noteikumi, Sugu un biotopu aizsardzības likums, Ministru kabineta 30.01.2001. noteikumi Nr.45 „Mikroliegumu izveidošanas, aizsardzības un apsaimniekošanas noteikumi” un citi uz Sugu un biotopu aizsardzības likuma pamata izdotie Ministru kabineta noteikumi, citi spēkā esošie dabas un vides aizsardzību regulējošie normatīvie akti, tajā skaitā Vides aizsardzības likuma 3.pantā definētie vides aizsardzības principi: „piesārņotājs maksā”, piesardzības, novēršanas, izvērtēšanas. <p>(2) Nozīmīgākā ĪADT Naukšēnu novadā ir ZBR. Saskaņā ar likuma „Par Ziemeļvidzemes biosfēras rezervātu” 3.pantu ZBR izveidošanas mērķis ir „sasniegt līdzsvaru dabas daudzveidības aizsardzībā, ekonomiskās attīstības veicināšanā un kultūras vērtību saglabāšanā”. Saskaņā ar likuma „Par Ziemeļvidzemes biosfēras rezervātu” 4.pantu galvenie ZBR uzdevumi ir teritorijas ainavu, ekosistēmu, sugu un ģenētiskās daudzveidības saglabāšanas nodrošināšana, kā arī teritorijas ilgtspējīgas sociālās un ekonomiskās attīstības veicināšana. Lai noteiktu konkrētas rīcības šo mērķu un uzdevumu sasniegšanai, izstrādāts ZBR ainavu ekoloģiskais plānojums (turpmāk - AEP). AEP uz dabas un ainavas vērtību pamata ir izdalītas atsevišķas teritorijas Naukšēnu novadā:</p> <ul style="list-style-type: none"> • starptautiskas nozīmes mežu un mitrāju ekoloģisko koridoru Seda-Ziemeļu purvi un Valka-Igaunija pamatelementi un buferzonas, • ainaviski vērtīgās - Ķoņu mozaikveida ainava un Rūjienas kultūrainava. Saskaņā ar Ministru kabineta 06.10.2009. noteikumu Nr.1148 „Vietējās pašvaldības teritorijas plānošanas noteikumi” 4.5.punktu, kas nosaka plānojuma risinājumos ņemt vērā ne tikai ĪADT un ML, bet arī saudzējamās ainaviskās teritorijas, lūdzam iestrādāt teritorijas plānojumā iepriekšminētos ZBR AEP risinājumus un ainavu aizsardzības prasības. <p>lesakām teritorijas plānojumā pievērst uzmanību sekojošām sadalām:</p> <ul style="list-style-type: none"> • izvērtēt teritorijas bioloģisko daudzveidību un ģeoloģisko mantojumu (reto un aizsargājamo augu un dzīvnieku sugu atradnes, teritorijā konstatētās bioloģiski augstvērtīgās pļavas (zālāji), ģeoloģiskie objekti, teritorijā izveidotie mikroliegumi un izdalītie dabisko mežu biotopi, teritorijas - pļavas, ganības, tūrumi - kuras migrāciju laikā atpūtai un barības ieguvei izmanto migrējošie putni, to izvietojums); • izvērtēt teritorijas ainavisko daudzveidību veidojošos elementus (alejas, parki un stādījumi, skatu punkti, izteiksmīgas reljefa formas utml.), kā arī izdalīt pašvaldības ainaviski nozīmīgākās teritorijas; • izvērtēt rekreācijai un tūrismam piemērotu teritoriju un objektu infrastruktūru un turpmākās attīstības virzienus; • iekļaut nosacījumu par derīgo izrakteņu atradnes izstrādes un rekultivācijas projekta vai plāna nepieciešamību atradnes izstrādes uzsākšanai; • attēlot ar Sosnovska latvāņiem invadētās platības un ņemt vērā tās plānojuma risinājumos; • ņemot vērā, ka Rūjas un Sedas upēm daļā posmu ir skaidri izteikts stāvs pamatkrasts ar krasta nogāzes slīpumu lielāku par 25-30 grādiem vai applūstošā teritorija robežojas ar pamatkrasta piekāji, upes aizsargjoslas platums, atbilstoši Aizsargjoslu likuma 7.pantam 	

Nr. p.k.	Institūcija, nosacījumi	Komentārs par institūciju nosacījumu ievērošanu
	<p>un MK 03.06.2008. noteikumu Nr.406 „Virszemes ūdensobjektu aizsargjoslu noteikšanas metodika” 6.punktam, minētajos posmos nosakāms, mērot no ielejas nogāzes augšmalas (augšējās krants);</p> <ul style="list-style-type: none"> • attēlot aplūstošās teritorijas atbilstoši MK. 03.06.2008. noteikumu Nr.406 „Virszemes ūdensobjektu aizsargjoslu noteikšanas metodika” 7.punktam, kā arī ievērot Aizsargjoslu likuma 37.panta pirmās daļas 4.punkta nosacījumus šo teritoriju izmantošanas plānošanā; • paredzot jaunu apbūvi šobrīd neapbūvētās teritorijās, rūpīgi izvērtēt, vai apbūve būtiski negatīvi neietekmēs ĪADT. <p>Ja teritorijas plānojuma izstrādāšanai nepieciešama papildu kartogrāfiska vai citāda veida informācija par ĪADT un ML Naukšēnu novadā vai par ZBR AEP, lūdzam sazināties ar Pārvaldes Dabas datu un plānojumu departamenta vecāko ekspertu Daini Ozolu, e-pasts: dainis.ozols@daba.gov.lv.</p>	
3.	Latvijas valsts radio un televīzijas centrs	Ņemts vērā.
	<p>VAS „Latvijas Valsts radio un televīzijas centrs” (turpmāk - LVRTC) izskatīja Jūsu iesniegumu par nosacījumu izsniegšanu „Naukšēnu novada teritorijas plānojuma 2013-2025.gadam” izstrādei.</p> <p>LVRTC informē, ka Naukšēnu novada teritorijā neatrodas LVRTC īpašumā vai pārraudzībā esoši objekti, un pašreiz netiek plānota jaunu objektu ierīkošana vai būvniecība novada teritorijā. Tādēļ LVRTC neizvirza papildus nosacījumus Naukšēnu novada teritorijas plānojumam 2013.-2025.gadam.</p>	
4.	Latvijas vides, ģeoloģijas un meteoroloģijas centrs	Ņemts vērā.
	<p>Atbildot uz Jūsu vēstuli. VSIA „Latvijas Vides, ģeoloģijas un meteoroloģijas centrs” (turpmāk - Centrs) informē, ka Naukšēnu novada administratīvajā teritorijā atrodas Centra valsts novērojumu stacijas Rūjiena meteolaukums un automātiskā hidroloģiskā novērojumu stacija Vilniši.</p> <p>Aizsargjoslas ap šiem objektiem nosaka LR Aizsargjoslu likuma 15.pants, Aizsargjoslu likuma 44.pants savukārt nosaka, ka aizsargjoslās fiziskajām un juridiskajām personām ir aizliegta jebkāda darbība bez saskaņošanas ar Latvijas Vides, ģeoloģijas un meteoroloģijas centru.</p> <p>Sīkāka informācija par minētajām novērojumu stacijām dota pievienotajos pielikumos.</p> <p>Pielikumā:</p> <ol style="list-style-type: none"> 1. tabula ar informāciju par novērojumu stacijām un to aizsargjoslām; 2. novērojumu staciju izvietojuma shēmas Rūjienas novada administratīvajā teritorijā; 3. informācija elektroniskā datu nesējā *dwg formātā - tikai SIA „Grupa 93”. 	
5.	Satiksmes ministrija	Ņemts vērā.
	<p>Izstrādājot Naukšēnu novada teritorijas plānojumu 2013.-2025.gadam, lūdzam ņemt vērā šādus nosacījumus:</p> <ol style="list-style-type: none"> 1. Plānojot jaunas apdzīvotas vietas (ciemus), lūdzam tās pēc iespējas neizvietot tiešā esošo valsts autoceļu tuvumā. Teritorijas izmantošanas un apbūves noteikumos noteikt, ka, plānojot jaunu apbūvi gar valsts autoceļiem, būvlaide nav mazāka kā Aizsargjoslu likumā noteiktā autoceļa aizsargjosla. Tas nepieciešams, lai plānojot jaunu apbūvi valsts autoceļu tuvumā, nepasliktinātu satiksmes organizāciju. 2. Teritorijas plānojumā jāparedz, ka, ja tiek izstrādāts detālpļānojums, tam jāaptver teritorija, kas nodrošina atsevišķu zemes vienību funkcionālu sasaisti funkcionālās telpas ietvaros, lai veidotu racionālu piekļūšanu un lai veidotos pamatota transporta shēma. Detālpļānojumā teritorijas robežās ir jāiekļauj visi nekustamie īpašumi, kurus tieši var skart detālpļānojumā risinājums. 3. Lai nodrošinātu lidojumu drošību, plānojuma Teritorijas apbūves noteikumos nepieciešams iekļaut likuma „Par aviāciju” 41.panta prasības par gaisa kuģu lidojumiem potenciāli bīstamu objektu būvniecību, ierīkošanu, izvietojumu un apzīmēšanu. 4. Ietvert informāciju par: <ul style="list-style-type: none"> • esošo un perspektīvo pasta tīkla piekļuves punktu izvietojumu; • esošo un perspektīvo elektronisko sakaru tīklu izvietojumu (t.sk. bezvadu tīkla pārklājumu). 	

Nr. p.k.	Institūcija, nosacījumi	Komentārs par institūciju nosacījumu ievērošanu
	Ja teritorijas plānojuma izstrādes procesā ir nepieciešama papildus informācija, aicinām sazināties ar Satiksmes ministrijas Finanšu un attīstības plānošanas departamenta vecāko referentu Edvartu Krāktu (edvarts.krakts@sam.gov.lv , tālr.67028021) vai vecāko referenti Daigu Dolģi (daiga.dolge@sam.gov.lv , tālr.67028030). Pēc teritorijas plānojuma apstiprināšanas lūdzam tā grafisko daļu iesniegt ministrijā elektroniskā formā (*.pdf un vektordatu *.dgn, *.dxf, *.dwg vai *.shp formātā).	
6.	SIA „Tele2”	Ņemts vērā.
	Atbildot uz Naukšēnu novada pašvaldības 02.05.2012 vēstuli Nr.3-11/243 par nosacījumu un informācijas sniegšanu Naukšēnu novada teritorijas plānojumam, informējam, ka Tele2 neizvirza īpašus nosacījumus. SIA Tele2 Naukšēnu novadā ir uzstādījusi bāzes staciju sekojošā vietā: Naukšēnu pagastā, „Rūķīši”, 25.494333, 57.904694. Tuvākajā laikā Naukšēnu novadā nav plānota jaunu bāzes staciju uzstādīšana.	
7.	SIA „Bite Latvija”	Ņemts vērā.
	SIA „BITE Latvija” būtu nepieciešami sekojoši nosacījumi par teritorijas plānoto izmantošanu: 1. Uz mobilo sakaru būvēm nav attiecināmi augstumu ierobežojumi plānotajā izmantošanas teritorijā, cik tālu tie nav ierobežoti no LR normatīvo aktu puses. 2. Sakaru būves atļaut izvietot visa veida apbūves teritorijās. 3. Atļaut izbūvēt sakaru būvju apgādes infrastruktūru visa veida apbūves teritorijās.	
8.	SIA „Lattelecom”	Ņemts vērā.
	Atbildot uz Jūsu vēstuli informēju Jūs, ka izstrādājot novada teritorijas plānojumu un veicot būvniecības darbus, jāievēro šādi vispārīgi nosacījumi: - visi būvniecības darbi jāveic atbilstoši spēkā esošajiem būvnormatīviem, kā arī ievērojot LR „Aizsargjoslu likuma” 14.panta (Aizsargjoslas gar elektronisko sakaru tīkliem), 35.panta (Vispārīgie aprobežojumi aizsargjoslās) un 43.panta (Aprobežojumi aizsargjoslās gar elektronisko sakaru tīkliem) noteiktās prasības; - teritorijas aizsargjoslu plānā jābūt atzīmētām elektronisko sakaru tīklu un objektu aizsargjoslām; - privātiem elektronisko sakaru tīkliem, kurus paredzēts pieslēgt SIA <i>Lattelecom</i> vai jebkuram citam publiskajam elektronisko sakaru tīklam, jāatbilst Sabiedrisko pakalpojumu regulēšanas komisijas apstiprinātajiem „Noteikumiem par privātā elektronisko sakaru tīkla pieslēgšanu publiskajam elektronisko sakaru tīklam” (SPRK 18.05.2005. Padomes sēdes lēmums Nr.111, protokols Nr.24(233) p.9), kuros norādīta privātā elektronisko sakaru tīkla pieslēgšanas kārtība; - ja ar privātā tīkla īpašnieku noslēgts līgums „Par elektronisko sakaru tīkla robežu”, tad iekšējie telpu un teritoriju telefonizācijas darbi jāveic ēkas vai teritorijas saimniekam saskaņā ar šo noslēgto robežlīgumu; - lielos uzņēmumos būtu jānodrošina atsevišķa telpa telekomunikāciju iekārtām, atsevišķā gadījumā arī līniju ievadiem; - privāti un publiskie elektronisko sakaru tīkli jāierīko un jāizbūvē atbilstoši Ministru kabineta apstiprinātajiem „Elektronisko sakaru tīklu ierīkošanas un būvniecības kārtība” (MK noteikumi Nr.166) un „Noteikumi par Latvijas būvnormatīvu LBN 262-05 „Elektronisko sakaru tīkli” (MK noteikumi Nr.257); - lai veiktu elektronisko sakaru tīkla infrastruktūras attīstības plānošanu un pakalpojumu nodrošināšanu, vēlams savlaicīgi informēt SIA <i>Lattelecom</i> par novada attīstības plānā iekļauto jauno dzīvojamo māju un uzņēmējdarbības objektu celtniecību; - katra kalendārā gada beigās vēlams informēt SIA <i>Lattelecom</i> par nākamajā gadā plānoto ielu un teritoriju rekonstrukciju; Novada teritorijas un detālplānojumu izstrādes jautājumos, kā arī, ja nepieciešama informācija par elektronisko sakaru tīkla līnijām, lūdzu, sazināties ar SIA <i>Lattelecom</i> līniju uzraudzības inspektoru Juri Poiku, tālr.64225554, mob.26553060, e-pasts: juris.poika@lattelecom.lv vai griezties Brēžas ielā 3, Valmierā. Lai saskaņā ar Ministru Kabineta apstiprinātajiem noteikumiem Nr.1148 (Vietējās pašvaldības teritorijas plānojuma noteikumi) Jūs saņemtu atzinumu no SIA <i>Lattelecom</i> par izstrādāto teritorijas plānojumu, materiālus lūdzu iesniegt SIA <i>Lattelecom</i> Reģionālā	

Nr. p.k.	Institūcija, nosacījumi	Komentārs par institūciju nosacījumu ievērošanu
	<p>biznesa attīstības daļas Tīklu informācijas un līniju aizsardzības nodaļas vadītājam Adrianam Jurcikam, Sarkandaugavas ielā 31, Rīgā, LV-1005.</p> <p>Izstrādātā plānojuma sastāvdaļu iesniegšanas formas, formāti:</p> <p>1) teksta daļai - plānojuma sējumi un/vai elektroniskā veidā uz elektronisko datu nesējiem (CD-R):</p> <p>2) grafiskai daļai - elektroniskā veidā uz elektronisko datu nesējiem (CD-R) sekojošos formātos:</p> <ul style="list-style-type: none"> -*.pdf(*.jpg) formātā -*.shp (ArcGIS) formātā, pievienojot: <ul style="list-style-type: none"> 1) *.mxd dokumentu, kurā apvienoti visi datu slāņi; 2) datu slāņu simbolizācijas stilus un fontus. -*.dgn (MicroStation) formātā, pievienojot: <ul style="list-style-type: none"> 1) plānojumā pielietoto fontus (fontu failus); 2) plānojumā pielietotos līniju stilus (līniju stilu failus); 3) karšu slāņu specifikāciju ar paskaidrojumiem. <p>Ja tiek vai tiks plānota Naukšēnu novada teritorijas infrastruktūras attīstība, ņemot vērā elektronisko sakaru pakalpojumu pieejamību un nepieciešamību, SIA <i>Lattelecom</i> ir vienmēr gatavs piedāvāt savu līdzdalību šo projektu realizācijas apspriešanā un izvērtēšanā. Par teritorijas attīstības plānā iekļauto jauno dzīvojamo māju un uzņēmējdarbības objektu celtniecību, lūdzam Jūs sazināties ar SIA <i>Lattelecom</i> Līniju risinājumu attīstības sektora vadītāju Jāni Zemnieku, tālr.67055647, e-pasts: ianis.zemnieks@lattelecom.lv. Tāpat, kā vienu no iespējamiem risinājumiem, lai īstenotu infrastruktūras attīstības pasākumus, iesakām izvērtēt iespējas piesaistīt Eiropas Savienības struktūrfondu finansējumu.</p>	
9.	SIA „Latvijas mobilais telefons”	Ņemts vērā.
	<p>Sakarā ar Jūsu 02.05.2012. vēstulē Nr.3-11/246 sniegto informāciju par Naukšēnu novada teritorijas plānojuma 2013.-2025.gadiem izstrādes uzsākšanu, informējam, ka Naukšēnu novada teritorijā neatrodas „Latvijas Mobilais Telefons” SIA piederoši nekustamie īpašumi.</p> <p>Lai nodrošinātu Elektronisko sakaru likumā noteikto - nodrošināt publisko elektronisko sakaru tīkla darbību un elektronisko sakaru pakalpojumu sniegšanu, un Teritorijas attīstības plānošanas likumā (spēkā esošs no 01.12.2011.) noteikto - inženierkomunikāciju tīklus un objektus atļauts ierīkot jebkurā vietējās pašvaldības teritorijas plānojumā noteiktajā funkcionālajā zonā, ierosinām, paredzēt iespēju Naukšēnu novada teritorijā uzstādīt un ekspluatēt publiskā mobilo elektronisko sakaru tīkla iekārtas un ar to saistītās inženierkomunikācijas, publiskā mobilo elektronisko sakaru iekārtas un ar to saistītās inženierkomunikācijas iespēju robežās paredzot esošu komunikāciju - elektroapgādes tīklu, un piebraucamo autoceļu tuvumā.</p> <p>Ņemot vērā inženiertehnisko apgādes tīklu un to objektu, t.sk. telekomunikāciju līniju, torņu un antenu mastu, tehniskos rādītājus, ierosinām Naukšēnu novada teritorijas plānojumā noteikt, ka apbūves teritorijās, kur atļautā izmantošana ir inženiertehniskās apgādes tīkli un to objekti, kuros ietilpst arī telekomunikāciju līnijas, torņi un antenu masti, jaunveidojamā zemesgabala minimālā platība ir līdz 600m² vai, ka ierobežojumi - jaunveidojamā zemesgabala minimālā platība un apbūves raksturīgais rādītājs (būvju maksimālais augstums m), nav attiecināmi uz inženiertehniskās apgādes tīkliem un to objektiem.</p>	
10.	Valsts kultūras pieminekļu aizsardzības inspekcija	Ņemts vērā.
	<p>Valsts kultūras pieminekļu aizsardzības inspekcijā ir izskatīts iesniegums par nosacījumu sniegšanu Naukšēnu novada teritorijas plānojuma izstrādei.</p> <p>Saskaņā ar MK 06.10.2009. noteikumu Nr.1148 „<i>Vietējās pašvaldības teritorijas plānošanas noteikumi</i>” 12.2.punktu Inspekcija sniedz informāciju, nosacījumus un ieteikumus, kas ietverami teritorijas plānojumā.</p> <p>1. INFORMĀCIJA.</p> <p>1.1. Naukšēnu novadā atrodas kultūras pieminekļi - objekti, kas iekļauti spēkā esošajā valsts aizsargājamo kultūras pieminekļu sarakstā, kuru 29.10.1998. apstiprinājusi LR</p>	

Nr. p.k.	Institūcija, nosacījumi	Komentārs par institūciju nosacījumu ievērošanu
	<p>Kultūras ministrija ar rīkojumu Nr.128 (izraksts pielikumā).</p> <p>1.2. Inspekcija, ir uzsākusi darbu kultūras pieminekļu teritoriju precizēšanā, ņemot vērā VZD datu publicēšanas portālā www.kadastrs.lv pieejamo informāciju. Plānojuma izstrādes gaitā, sadarbībā ar Inspekcijas struktūrdaļu speciālistiem, iespējama objektu un teritoriju precizēšana.</p> <p>1.3. Saskaņā ar likuma <i>Par kultūras pieminekļu aizsardzību</i> 23.pantu un <i>Aizsargjoslu likuma</i> 8.pantu aizsardzības zona ap valsts aizsargājamiem kultūras pieminekļiem lauku teritorijās noteikta ne mazāk par 500m, ja aizsardzības zona nav noteikta īpaši. Jebkuru saimniecisko darbību pieminekļu aizsardzības zonā drīkst veikt tikai ar Inspekcijas atļauju.</p> <p><u>2. NOSACĪJUMI.</u></p> <p>2.1. Plānojot teritorijas izmantošanu vai paredzot jebkāda veida saimniecisko darbību kultūras pieminekļos vai to aizsardzības zonās, saistoši sekojoši normatīvie akti:</p> <ul style="list-style-type: none"> - Likums <i>Par kultūras pieminekļu aizsardzību</i>; - MK 26.08.2003. noteikumi Nr.474 „<i>Noteikumi par kultūras pieminekļu uzskaiti, aizsardzību, izmantošanu, restaurāciju un vidi degradējoša objekta statusa piešķiršanu</i>”; - citi normatīvie akti, kuros ietverti kultūras pieminekļu aizsardzības jautājumi, <p>2.2. Kultūras pieminekļu un to aizsardzības zonu teritorijās nav plānojama tāda saimnieciskā darbība, kas var iznīcināt kultūras pieminekli vai mazināt kultūras pieminekļa un kultūrvēsturiskās ainavas vērtību. Tās būtu rūpnieciskas ražošanas vai jauktas darbību apbūves teritorijas, kas saistās ar liela apjoma noliktavu tipa ēku būvniecību, jaunas dzīvojamo māju apbūves teritorijas, kā arī derīgo izrakteņu ieguves teritorijas. Saimnieciskā darbība kultūras pieminekļu aizsardzības zonā plānojama, saglabājot kultūras piemineklim atbilstošo vidi, kā arī nodrošinot pieminekļa vizuālo uztveri.</p> <p>2.3. Arheoloģisko pieminekļu teritorijās nav plānojama jaunu objektu būvniecība un ar zemes reljefa pārveidojumiem saistīti darbi - smilts vai grants karjeri;</p> <p>2.4. Teritorijas plānojuma teksta daļā (paskaidrojuma rakstā) ietverama un papildināma informācija:</p> <ul style="list-style-type: none"> 2.4.1. par kultūras mantojumu Naukšēnu novadā kopumā; 2.4.2. par valsts aizsargājamiem nekustamiem kultūras pieminekļiem: to uzskaitījums, raksturojums un informācija par pieminekļa pašreizējo stāvokli un saglabāšanas pasākumiem. Aprakstu vēlams papildināt ar aktuālu objektu raksturojošu foto attēlu. <p>2.5. Grafiskajā daļā ar apzīmējumiem un numerāciju uzrādāmi nekustamie kultūras pieminekļi un aizsardzības zonas ap tiem. Grafiskajam materiālam pievienojams skaidrojums (eksplikācija) ar katra pieminekļa nosaukumu un valsts aizsardzības numuru.</p> <p>2.6. Apbūves noteikumos:</p> <ul style="list-style-type: none"> 2.6.1. ietveramas prasības kultūras pieminekļu aizsardzībai un izmantošanai; 2.6.2. norādāms, kādi aprobežojumi ievērojami kultūras pieminekļu aizsardzības zonās, tajā skaitā attiecībā uz zemes robežu pārkārtošanu, būtisku kultūrvēsturiskās ainavas pārveidošanas pasākumu veikšanu. 2.6.3. ietveramas prasības ēku, kuras vecākas par 50 gadiem nojaukšanai; 2.6.4. ietveramas prasības stādījumu, kuri vecāki par 50 gadiem apsaimniekošanai; 2.6.5. atsevišķā nodaļā ietveramas prasības novada nozīmes kultūrvēsturisko objektu aizsardzībai un izmantošanai, ja šādi objekti ir pašvaldībā noteikti. <p><u>3. IETEIKUMI.</u></p> <p>3.1. Teritorijas plānojuma izstrādes gaitā ap kultūras pieminekļiem var izstrādāt individuālas aizsardzības zonas, vadoties no konkrētas pieminekļa atrašanās vietas, kā arī iespējamās ārējās vizuālās ietekmes un pieminekļa ainaviskās uztveres, atbilstoši MK 19.07.2003. noteikumiem Nr.392 <i>Kultūras pieminekļu aizsargjoslu (aizsardzības zonu) noteikšanas metodika</i>. Kultūras piemineklim individuāli noteikta aizsardzības zona - samazināta vai paplašināta, atbilstoši konkrētai situācijai dabā, ļautu racionālāk plānot teritorijas izmantošanu un precizēt ar kultūras pieminekļa aizsardzību saistītos apgrūtinājumus.</p> <p>3.2. Ieteicams apzināt un teritorijas plānojumā uzrādīt nozīmīgus objektus un teritorijas,</p>	

Nr. p.k.	Institūcija, nosacījumi	Komentārs par institūciju nosacījumu ievērošanu
	<p>kam piemīt kultūrvēsturiska vērtība - ēkas, kultūrvēsturisku norišu vietas, ainaviski vērtīgas kultūrvēsturiskās vides un dabas teritorijas, kas nav iekļautas spēkā esošajā Valsts aizsargājamo kultūras pieminekļu sarakstā. Tās būtu ievērojama cilvēku dzīves vietas, atsevišķi arhitektūras objekti, muižu apbūves, kultūrvēsturiski nozīmīgi stādījumi. Plānojot objektiem piemērotu izmantošanu, paredzēt tos iesaistīt teritorijas kultūras potenciāla papildināšanā un pilnveidošanā. Šādu objektu saglabāšana, aizsardzība un izmantošana regulējama pašvaldības līmenī.</p> <p>3.3. Jautājumos par kultūrvēsturisko mantojumu plānojamā teritorijā konsultēties ar Inspekcijas Vidzemes reģionālo nodaļu (tel.64123834).</p> <p>Pielikumā: nekustamie kultūras pieminekļi Naukšēnu novadā, izraksts no valsts aizsargājamo kultūras pieminekļu saraksta uz 2 lapām.</p>	
11.	Valsts meža dienesta Ziemeļvidzemes virsmežniecība	Ņemts vērā.
	<p>Atbildot uz Jūsu vēstuli un saskaņā ar Ministru kabineta (MK) 2009.gada 6.oktobra noteikumu Nr.1148 „Vietējās pašvaldības teritorijas plānošanas noteikumi” 12.2. un 13.11.punktu, Ziemeļvidzemes virsmežniecība sniedz informāciju un nosacījumus Naukšēnu novada teritorijas plānojumam 2013.-2025. gadam.</p> <p>Naukšēnu novadā meža apsaimniekošanas un izmantošanas normatīvo aktu ievērošanas uzraudzību un kontroli veic Ziemeļvidzemes virsmežniecība.</p> <p>Valsts meža dienesta lietošanā ir ugunsnovērošanas tonis Ķoņu pagastā ar zemes vienības kadastra Nr.96660040208. Nosacījums neierobežot piekļuvi tornim Valsts meža dienesta amatpersonām un personām, kuras veic ugunsnovērošanu tornī vai veic darbības, kuras nepieciešamas torņa ekspluatācijai.</p> <p>Viss Naukšēnu novads atrodas īpaši aizsargājamā dabas teritorijā - Ziemeļvidzemes biosfēras rezervātā.</p> <p>Ķoņu pagastā atrodas aizsargājams dendroloģiskais stādījums „Dīķeres parks”, 4 valsts nozīmes aizsargājami arheoloģiskie kultūras pieminekļi. 4 vietējās nozīmes īpaši aizsargājamās dabas teritorijas.</p> <p>Naukšēnu pagastā atrodas aizsargājamais ģeoloģiskais un ģeomorfoloģiskais dabas piemineklis „Spīgu ala”. 1 mikroliegums īpaši aizsargājamai dzīvnieku sugai, 1 mikroliegums īpaši aizsargājamai augu sugai un 7 mikroliegumi meža biotopiem. 3 valsts nozīmes aizsargājami arheoloģiskie kultūras pieminekļi. 1 vietējās nozīmes īpaši aizsargājamā dabas teritorija.</p> <p>Iesakām izmantot projekta „Neapzinātais kultūras mantojums kopējā dabas un kultūras telpā” rezultātā uzņemto dižkoku parametrus un atrašanās vietas datus.</p> <p>Ieteikums izmantot datus par ūdensteču garumiem un atrašanās vietu no valsts sabiedrības ar ierobežotu atbildību „Zemkopības ministrijas nekustamie īpašumi”.</p> <p>Ieteikums, pieminot teksta daļā normatīvos aktus, pārliecināties vai tie vēl ir spēkā.</p> <p>Vektordati par mikroliegumiem tiks nosūtīti uz e-pastu rita@grupa93.lv.</p>	
12.	Valsts ugunsdzēsības un glābšanas dienests (teritoriālā struktūrvienība)	Ņemts vērā.
	<p>Sakarā ar 2012.gada 2.maija Naukšēnu novada pašvaldības vēstuli Nr.3-11/249 „Par informāciju un/vai nosacījumiem Naukšēnu novada teritorijas plānojumam”, kurā tika pieprasīta informācija „par īpašumā un pārraudzībā esošajiem objektiem, kā arī nosacījumus tā pastāvēšanai vai jaunu objektu izvietojumam vai būvniecībai”.</p> <p>Naukšēnu novada teritorijas plānojumā iekļaut nozīmīgus ugunsdrošības un civilās aizsardzības pasākumus turpmākā novada attīstībā un ievērot teritorijas plānojuma izstrādē šādus nosacījumus:</p> <ol style="list-style-type: none"> 1) Pielietoto terminu un to definīciju, kā arī jēdzienu skaidrojumiem jāatbilst spēkā esošiem normatīvajiem aktiem. 2) Ņemt vērā „Aizsargjoslu likumu” (05.02.1997.), kā arī ekspluatācijas un drošības aizsargjoslu noteikšanas metodikas. 3) Ietvert Latvijas būvnormatīva (turpmāk - LBN) 201-10 „Būvju ugunsdrošība” (Ministru kabineta (turpmāk - MK) noteikumi Nr.498, 28.06.2011., stājas spēkā ar 01.01.2012.), kā arī citu, spēkā esošu normatīvo aktu prasības par piebrauktuvēm, iebrauktuvēm un caurbrauktuvēm ugunsdzēsības un glābšanas tehnikai, veidojot perspektīvo ceļu un ielu shēmu, kā arī pagalmus. 	

Nr. p.k.	Institūcija, nosacījumi	Komentārs par institūciju nosacījumu ievērošanu
	<p>4) Ugunsdrošības attālumus starp dažādas nozīmes ugunsnoturības pakāpes būvēm noteikt pēc LBN 201-10 „Būvju ugunsdrošība”.</p> <p>5) Novada un novadā esošo objektu ārējo ugunsdzēsības ūdensapgādi nodrošina saskaņā ar LBN 222-99 „Ūdensapgādes ārējie tīkli un būves” prasībām.</p> <p>6) Apbūvei paredzētajai zemes vienībai vai ēkai piešķir nosaukumu vai numuru ar piesaisti ielas nosaukumam. (MK noteikumi Nr.1269, 03.11.2009., „Adresācijas sistēmas noteikumi”).</p> <p>7) Ugunsdzēsības hidrantus un ūdensņemšanas vietas, kā arī piebraukšanas ceļus pie tām apzīmē ar norādījuma zīmēm pamatojoties uz 2004.gada 17.februāra noteikumu Nr.82 „Ugunsdrošības noteikumi” 6.6.nodaļas 155.apakšpunktu, ugunsdzēsības hidrantus un ugunsdzēsības ūdensņemšanas vietas, kā arī piebraucamos ceļus pie tām jāapzīmē ar norādījuma zīmēm atbilstoši Latvijas Valsts standarta LVS 446:2004 „Ugunsdrošībai un civilajai aizsardzībai lietojamās drošības zīmes un signālkrašojums” 12.14. un 12.15.apakšpunktam.</p> <p>8) Paredzēt pilsētas ar lauku teritoriju objektos strādājošo un paaugstinātas bīstamības zonās dzīvojošo cilvēku apziņošanas sistēmu izveidi avārijas vai ārkārtējo situāciju gadījumā saskaņā ar Civilās aizsardzības likumu.</p> <p>9) Par ugunsdzēsības ūdensņemšanas vietām - apakšzemes rezervuāriem vai ugunsdzēsības hidrantiem atbild īpašnieks vai apsaimniekotājs, kuriem ir jābūt informācijai par precīzu ūdensņemšanas vietu un ugunsdzēsības hidrantu atrašanās vietām.</p>	
13.	Valsts zemes dienests	Ņemts vērā.
	<p>Pamatojoties uz Teritorijas attīstības plānošanas likuma 33.pantu, Ministru kabineta 2009.gada 6.oktobra noteikumu Nr.1148 „Vietējās pašvaldības teritorijas plānošanas noteikumi” 12., 13., 16., 21., 27., 28., 31.punktu, 37.2. un 48.2.apakšpunktu un Ministru kabineta 2011.gada 4.oktobra noteikumiem Nr.754 „Apgrūtināto teritoriju informācijas sistēmas izveides, uzturēšanas un informācijas aprites kārtība” (turpmāk - ATIS noteikumi), Valsts zemes dienests (turpmāk - Dienests) nosaka šādus nosacījumus vietējās pašvaldības teritorijas plānojuma vai tā grozījumu (turpmāk - teritorijas plānojums) izstrādei:</p> <p>1. Teritorijas plānojuma grafisko daļu izstrādā digitālā veidā vektordatu formā Latvijas ģeodēzisko koordinātu sistēmā LKS-92 TM ar mēroga noteiktību M 1:10000. Apdzīvotas vietas teritorijas plānojuma grafisko daļu izstrādā ar mēroga M 1:2000 vai M 1:5000 noteiktību, ja ir pieejama atbilstoša mēroga kartogrāfiskā pamatne (kartogrāfiskais materiāls).</p> <p>2. Izstrādāto teritorijas plānojuma redakciju atzinuma saņemšanai iesniedz elektroniskā formā (grafisko daļu - <u>digitāli vektordatu formā</u> (vēlams *.dgn (MicroStation)) Dienesta teritoriālajā struktūrvienībā. Teritorijas plānojuma grafiskai daļai pievieno aizsargjoslu sadaļā izmantotos apzīmējumus ar paskaidrojumiem.</p> <p>3. Teritorijas plānojuma izstrādāšanā izmanto aktuālus Dienesta teritoriālās struktūrvienības izsniegtos Nekustamā īpašuma valsts kadastra informācijas sistēmas telpiskos datus.</p> <p>4. Teritorijas plānojumā nosaka un grafiskajā daļā attēlo visas esošo objektu aizsargjoslas, tai skaitā objektu, kuri izvietoti ārpus plānojuma teritorijas, aizsargjoslas, kas atrodas plānojuma teritorijas robežās.</p> <p>5. Apgrūtināto teritoriju (tai skaitā aizsargjoslu) robežas grafiski attēlo kā daudzstūrus, kas saistīti ar ATIS noteikumu 2.pielikumā noteikto klasifikācijas kodu. Apgrūtināto teritoriju robežas daudzstūri identificējami ar objekta, kam noteikta aizsargjosla, pilnu nosaukumu un adresi, ja tāda ir.</p> <p>5.1. <i>MicroStation</i> vai <i>AutoCad</i> vidē apgrūtinātās teritorijas nepieciešams attēlot tā, lai katra teritorijas plānojumā attēlotā apgrūtinātā teritorija būtu izvietota datu līmenī, kura nosaukumu veido atbilstoši ATIS noteikumu 2.pielikumam.</p> <p>5.2. <i>ArcMap</i> vidē plānojumā apgrūtinātās teritorijas nepieciešams attēlot tā, lai katra plānojumā attēlotā apgrūtinātā teritorija būtu izvietota informācijas slānī, kura nosaukumu veido atbilstoši ATIS noteikumu 2.pielikumam, vai arī, lai katrai attēlotajai</p>	

Nr. p.k.	Institūcija, nosacījumi	Komentārs par institūciju nosacījumu ievērošanu
	<p>apgrūtinātajai teritorijai būtu piesaistīts klasifikācijas kods atbilstoši ATIS noteikumu 2.pielikumam.</p> <p>6. Teritorijas plānojuma grafiskajā daļā attēlo ciemu robežas.</p> <p>7. Pašvaldība divu nedēļu laikā pēc teritorijas plānojuma spēkā stāšanās Dienesta teritoriālajā struktūrvienībā iesniedz apstiprinātā teritorijas plānojuma eksemplāru atbilstoši Ministru kabineta 2009.gada 6.oktobra noteikumu Nr.1148 „Vietējās pašvaldības teritorijas plānošanas noteikumi” 48.2.apakšpunkta prasībām uz elektroniskā datu nesēja un kā iesietu dokumentu, pievienojot: pašvaldības lēmuma par teritorijas plānojuma apstiprināšanu kopiju, informāciju par pašvaldības lēmuma publicēšanu laikrakstā „Latvijas Vēstnesis”, informāciju par teritorijas plānojuma grafiskās daļas izstrādātāju un apgrūtināto teritoriju grafisko datu sagatavošanas mēroga noteiktību.</p> <p>Šis dokuments, izdrukāts no Valsts zemes dienesta interneta mājas lapas, ir derīgs kā neapliecināta kopija.</p>	
14.	<p>AS „Latvenergo” (AS „Sadales tīkli”, AS „Latvijas elektriskie tīkli”)</p>	Ņemts vērā.
	<p>Atbildot uz Jūsu š.g. 2.maija vēstuli Nr.3-11/251, sniedzam Latvenergo koncerna nosacījumus Naukšēnu novada teritorijas plānojumam 2013.- 2025.gadam.</p> <p>AS „Latvenergo”</p> <p>Izstrādājot Naukšēnu novada teritorijas plānojumu, jāievēro sekojoši AS „Latvenergo” nosacījumi:</p> <ul style="list-style-type: none"> - visās pašvaldības teritorijās, neatkarīgi no to izmantošanas veida, atļauta inženiertehniskās apgādes objektu (inženierkomunikāciju, inženiertehniskās apgādes objektu) izvietošana; - jaunveidojamās vai esošās zemes vienības, kas paredzētas tikai inženiertehniskās apgādes tīklu un būvju izvietošanai, platība var būt mazāka par apbūves noteikumos noteikto minimālo platību. Šādā gadījumā zemes vienību veido atbilstoši konkrētā objekta izvietošanas un apsaimniekošanas nepieciešamībai. <p>Uz šo brīdi Naukšēnu novada teritorijā AS „Latvenergo” IT un T Reģionālās ekspluatācijas struktūras dienestu pārziņā esošu sakaru būvju un telekomunikāciju kabeļu līniju nav.</p> <p>AS „Sadales tīkls”</p> <p>AS „Sadales tīkls” izvirza sekojošas pamatprasības un nosacījumus teritorijas plānojuma izstrādei:</p> <p>Veicot teritorijas plānojuma izstrādi ievērot īpašuma lietošanas tiesību ierobežojumus elektropārvades līniju (EPL) aizsargjoslās, kas noteikti Aizsargjoslu likumā, nodrošinot iespēju brīvai piekļuvei esošo inženierkomunikāciju apkalpei un rekonstrukcijai.</p> <p>Izstrādājot plānojumu, nepieciešams parādīt esošo 330/110/6-20kV apakšstaciju, 20, 10, 6kV un 0,4kV EPL (gaisvadu un kabeļlīniju) un 20/0,4kV vai 10/0,4kV transformatora punktu, sadales punktu, sadalņu, esošo un projektējamo ēku pievadu atrašanās vietas, inženierkomunikāciju koridorus ar ēkas funkcionēšanai nepieciešamajām inženierkomunikācijām.</p> <p>Inženierkomunikāciju izvietojumu teritorijā plānot tādu, lai tas atbilstu Ministru kabineta 2004.gada 28.decembra noteikumiem Nr.1069 „Noteikumi par ārējo inženierkomunikāciju izvietojumu pilsētās, ciemos un lauku teritorijās”. Plānojot jaunu objektu būvniecību, paredzēt vietu inženierkomunikāciju koridoriem to pieslēgšanai pie esošajiem vai jaunizveidojamajiem inženiertīkliem. Plānojot elektroapgādes objektu un elektroietaišu izvietojumu jāparedz to netraucēta apkalpošana (ārpus iežogotām teritorijām) un transporta piekļūšanas iespējas. Nav pieļaujama apbūve energoapgādes objektu aizsargjoslās.</p> <p>Elektroietaišu projektēšana, būvniecība ir speciālā būvniecība un tā jāveic atbilstoši MK noteikumiem „Elektroenerģijas pārvades un sadales būvju būvniecības kārtība”.</p> <p>Lūdzu norādīt, ka maksimālie būvju augstuma ierobežojumi nav attiecināmi uz elektroenerģijas sadales un pārvades būvēm.</p> <p>Jaunu elektroietaišu pieslēgšana un atļautās slodzes palielināšana AS „Sadales tīkls” tīklam notiek saskaņā ar Sabiedrisko pakalpojumu regulēšanas komisijas padomes apstiprinātiem „Sistēmas pieslēguma noteikumiem elektroenerģijas sistēmas dalībniekiem”.</p>	

Nr. p.k.	Institūcija, nosacījumi	Komentārs par institūciju nosacījumu ievērošanu
	<p>Teritorijas plānojuma izstrādes gaitā radušos neskaidrību precizēšanai un nepieciešamās informācijas saņemšanai lūdzu vērsties pie AS „Sadales tīkls” Ziemeļu reģiona tehniskā vadītāja Valmierā, Raiņa ielā 14, LV-4201.</p> <p>Sagatavoto teritorijas plānojuma projektu, pirms atzinuma pieprasīšanas, lūdzu saskaņot ar AS „Sadales tīkls” Ziemeļu reģionu (Raiņa iela 14, Valmiera, LV-4201, tālrunis 64290359, fakss 64290363).</p> <p>Lai veiksmīgāk plānotu AS „Sadales tīkls” elektrotīkla attīstību, būsim pateicīgi par savlaicīgi sniegtu informāciju par plānotajiem inženierkomunikāciju remonta un rekonstrukcijas darbiem vai iespējamajiem investīciju projektiem Jūsu pašvaldības teritorijā, kas varētu skart AS „Sadales tīkls” īpašumā esošās inženierkomunikācijas.</p> <p>AS „Latvijas elektriskie tīkli”</p> <p>AS „Latvijas elektriskie tīkli” informē, ka Naukšēnu novada Ķoņu pagasta teritoriju šķērso pārvades tīkla 110 kV gaisvadu elektrolīnijas Nr.272 un Nr.273.</p> <p>1. Ierosinām teritorijas plānojumā ietvert informāciju cilvēku drošībai un elektrolīniju aizsardzībai:</p> <ul style="list-style-type: none"> - Par būvdarbiem, kuros paredzēts izmantot celšanas mehānismus, ja tie notiks tuvāk par 30 metriem no 110kV elektrolīniju malējiem vadiem, paredzēt darbu veikšanas projekta izstrādāšanu (MK 2006.g. noteikumi Nr.982, 11.punkts). Apbūves, autoceļu, būvdarbu veikšanas un mežizstrādes projekti, koku ciršana elektrolīnijas tuvumā jāsaņā ar AS „Latvijas elektriskie tīkli” Rīgā, Dārziema ielā 86. Apbūves projektēšanai elektrolīniju tuvumā nepieciešami tehniskie noteikumi. - Par zemes īpašumu lietošanas tiesību ierobežojumiem elektrolīnijas aizsargjoslās saskaņā ar Aizsargjoslu likuma (1997.g.) 35. un 45.pantu. - Par minimālajiem attālumiem no būvēm un stādāmiem kokiem līdz elektrolīnijām, kā arī par attālumiem starp inženierkomunikācijām saskaņā ar 2004.gada MK noteikumiem Nr.1069 „Noteikumi par ārējo inženierkomunikāciju izvietojumu pilsētās, ciemos un lauku teritorijās”, 2006.gada MK noteikumiem Nr.982 „Energētikas infrastruktūras objektu aizsargjoslu noteikšanas metodika”, 1997.gada Aizsargjoslu likumu un elektroiekārtu būvniecības noteikumu prasībām. <p>2. Lūdzam ņemt vērā izmaiņas Aizsargjoslu likumā saskaņā ar 2009.gada likuma grozījumiem attiecībā uz 110kV elektrolīniju aizsargjoslas palielināšanu (izmaiņas likuma 16.pantā).</p> <p>3. Pārvades tīkla 110kV elektrolīniju novietojuma precizēšanai nosūtām Jums Ķoņu pagasta karti ar elektrolīniju trasēm.</p> <p>4. Naukšēnu pagastā 110kV un 330kV elektrolīniju vai citu pārvades tīkla objektu nav un to ierīkošana nav plānota.</p> <p>AS „Latvijas elektriskie tīkli” lūdz Naukšēnu novada domi informēt Kocēnu novada pašvaldības Būvvaldi, kurai deleģētas Naukšēnu novada būvvaldes funkcijas, par nepieciešamajiem pasākumiem cilvēku drošībai un elektrolīniju aizsardzībai:</p> <p>1. Ielu/ceļu un inženierkomunikāciju būvprojektu izstrādāšanai 110kV elektrolīniju aizsargjoslā, kā arī plānojot tādu objektu būvniecību, kuri atrodas ārpus elektrolīnijas aizsargjoslas, bet iespējama šo objektu aizsargjoslas pārklāšanās ar elektrolīniju aizsargjoslu, jāsaņem tehniskie noteikumi AS „Latvijas elektriskie tīkli” Rīgā, Dārziema ielā 86, LV 1073.</p> <p>2. Plānojot būvniecību 110kV gaisvadu elektrolīniju tuvumā, ēkas, būves un paralēli novietotus ielas/ceļus paredzēt ārpus elektrolīniju aizsargjoslām.</p> <p>3. 110kV gaisvadu elektrolīniju balstu novietojumu paredzēt ārpus ielu sarkano līniju teritorijām.</p> <p>4. Plānojot ielu/ceļu šķērsojumus ar 110kV elektrolīnijām un tuvošanos tām novērtēt nepieciešamību veikt šo elektrolīniju rekonstrukciju ar mērķi ievērot nepieciešamos savstarpējos attālumus saskaņā ar Latvijas energostandartu „Gaisvadu elektropārvades līnijas (GL) ar spriegumu 110 - 330kV” (LEK 135, 2012.gads, 1.izdevums).</p> <p>Pielikumā: Ķoņu pagasta karte ar 110kV elektrolīniju trasēm - 1 lpp (8.3.14.pielikumā).</p>	
15.	VAS „Latvijas valsts ceļi”	Ņemts vērā.
	VAS „Latvijas Valsts ceļi” Valmieras nodaļa Naukšēnu novada teritorijas plānojuma	

Nr. p.k.	Institūcija, nosacījumi	Komentārs par institūciju nosacījumu ievērošanu
	<p>izstrādei izvirza sekojošus nosacījumus:</p> <p>1) apbūves teritoriju (jauno, vai rekonstruējamo un paplašināmo esošo) sasaisti ar valsts autoceļu tīklu veikt, ievērojot „pakāpeniskuma” principu, tas ir, to tiešos pieslēgumus paredzēt pie pašvaldību (galvenokārt) vai valsts vietējiem autoceļiem, orientējoties uz pieslēgumu kopīgā skaita samazināšanu un savstarpēju attālināšanu perspektīvā, kas uzlabotu satiksmes drošības apstākļus. Jaunu pieslēgumu plānošana valsts reģionālajiem autoceļiem pieļaujama tikai izņēmuma gadījumos, ja tas ir saistīts ar esošā transporta tīkla pārplānošanu plašākā apkārtnē;</p> <p>2) nosakot teritorijas, kam obligāti jāizstrādā detālie plānojumi, ir jāņem vērā princips, ka, ja nav nodrošināta piekļūšana kādam atsevišķam zemes īpašumam vai arī uzsākot, vai paplašinot uzņēmējdarbību, vai attīstot apdzīvojamo apbūvi uz esošiem zemju īpašumiem, ka arī veicot to sadali vairākos, pašvaldībai saskaņā ar LR MK noteikumiem Nr.1148 (06.10.2009.) šiem īpašumiem ir jāierosina detālplānojumu izstrāde. Tajā pilnībā jāatrisina piekļūšana katrai zemes vienībai, ievērojot „pakāpeniskuma” principu teritoriju pieslēgšanai valsts autoceļu tīklam (skat. iepriekšējo punktu). Katrā konkrētā gadījumā jāizskata nepieciešamība vienlaicīgi izstrādāt detālplānojumus arī blakus īpašumiem kopēja iekšējo ceļu tīkla izveidošanai teritorijām pie valsts autoceļiem starp jau esošiem jebkuras piederības publisko autoceļu pieslēgumiem valsts autoceļam, pēc iespējas samazinot jau esošo atsevišķo īpašumu pieslēgumu skaitu;</p> <p>3) teritorijas plānojuma saturā jābūt perspektīvai Naukšēnu novada transporta shēmai (ietverot plānotās jaunās apbūves teritorijas), kura atspoguļotu piekļūšanas iespēju nodrošināšanu ikvienam īpašumam (arī pa atsevišķiem gājēju un velosipēdiem), ar akcentētām vietējā ceļu (ielu) tīkla pieslēgšanās vietām valsts autoceļu tīklam;</p> <p>4) dzīvojamās un publiskās apbūves teritorijas plānot tādā attālumā no ceļiem, kas neprasa papildus pasākumus aizsardzībai pret autotransporta radīto troksni un izplūdes gāzēm. Izstrādājot šo teritoriju plānojumu, jāņem vērā 13.07.2004. Ministru kabineta noteikumu Nr.597 „Vides trokšņa novērtēšanas kārtība” prasības;</p> <p>5) servisa objektus pēc iespējas plānot tikai teritorijās ar ātruma ierobežojumu 50 km/h;</p> <p>6) klātpievienotajā tabulā norādīta Naukšēnu novadā esošo valsts autoceļu posmu saraksts, kuri atrodas VAS LVC Valmieras nodaļas pārvaldījumā, ar likumā noteiktajām ceļu kategorijām autoceļu tīklā;</p> <p>7) transporta kustības intensitātes datus, sākot ar 2000. gadu, iespējams aplūkot VAS LVC mājaslapā www.lvceli.lv/ > Latvijas autoceļu tīkls > satiksmes intensitāte.</p> <p>Atzinums par izstrādāto teritorijas plānojumu jāsaņem LVC Valmieras nodaļā, Rīgas ielā 65a, Valmierā, tālr. 64207704.</p> <p>Nosacījumi derīgi divus gadus no to izsniegšanas brīža.</p> <p>Valsts autoceļu saraksts uz 01.01.2012. Valmieras nodaļas pārvaldīšanas teritorijā Naukšēnu novadā (<i>tabulu skat. 8.3.15.pielikumā</i>).</p>	
16.	AS „Latvijas Valsts meži”	Ņemts vērā.
	<p>1. Objekta apraksts</p> <p>Teritorijas plānojuma objekts ir 6973 ha valsts meža zemes Naukšēnu novadā, ko apsaimnieko Rietumvidzemes mežsaimniecības Rūjienas meža iecirknis.</p> <p>2. Izmantošanas mērķi</p> <p>Noteikt zemes izmantošanas mērķi 0201 „Zeme, uz kuras galvenā saimnieciskā darbība ir mežsaimniecība” atbilstoši sadalījumam pa kadastra vienībām (<i>tabulu skat. 8.3.16.pielikumā</i>).</p> <p>2.2. Naukšēnu novada meža infrastruktūras objekti (<i>tabulu skat. 8.3.16.pielikumā</i>).</p> <p>Novada teritorijas plānotajā izmantošanā paredzēt, ka meža zemēs ir atļauta infrastruktūras objektu būvniecība un rekonstrukcija.</p> <p>2.3. Naukšēnu novada teritorijas plānotajā izmantošanā paredzēt, ka LVM valdījumā esošajās zemēs ir atļauta lauksaimniecībā neizmantoto zemju apmežošana.</p> <p>3. Derīgo izrakteņu ieguves teritorijas</p> <p>3.1. Kā perspektīvās derīgo izrakteņu ieguves teritorijas Kā esošās derīgo izrakteņu ieguves teritorijas sadaļā <u>Teritorijas atļautā izmantošana</u> noteikt LVM valdījumā esošajā teritorijā ietilpstošās bieži sastopamo derīgo izrakteņu atradnes (<i>tabulu skat.</i></p>	

Nr. p.k.	Institūcija, nosacījumi	Komentārs par institūciju nosacījumu ievērošanu
	<p><i>8.3.16.pielikumā).</i></p> <p>3.2. Kā perspektīvās derīgo izrakteņu ieguves teritorijas sadaļā <u>Teritorijas plānotā izmantošana</u> noteikt:</p> <p>3.2.1.LVM valdījumā esošajā teritorijā ietilpstošās bieži sastopamo derīgo izrakteņu atradnes (<i>tabulu skat. 8.3.16.pielikumā).</i></p> <p>3.2.2.LVM valdījumā esošajā teritorijā ietilpstošās kūdras atradnes (<i>tabulu skat. 8.3.16.pielikumā).</i></p> <p>3.2.3.Visas LVĢMC datu bāzē reģistrētās būvmateriālu izejvielu, kūdras, sapropeļa atradnes;</p> <p>3.2.4.Visas būvmateriālu izejvielu, kūdras, sapropeļa atradnes, kur normatīvajos aktos noteiktā kārtībā ir akceptēti A un/vai N kategorijas krājumi un nav pretrunā ar citiem teritorijas izmantošanas noteikumiem.</p> <p>3.3. LVM valdījumā/īpašumā esošajās platībās ir atļauta derīgo izrakteņu ieguve arī gadījumā, ja derīgo izrakteņu atradnes nav uzrādītas teritorijas plānojuma grafiskajā daļā, bet to pamato ar ģeoloģiskās izpētes datiem.</p> <p>3.4. Meža zemei ir pieļaujama transformācija derīgo izrakteņu atradnes ierīkošanai, ievērojot normatīvajos aktos paredzēto kārtību.</p> <p>3.5. Iesakām derīgo izrakteņu ieguvē un izmantošanā atsaukties uz likumu „Par zemes dzīlēm”, jo Ministru Kabineta noteikumi, kas regulē ieguves procesu, šobrīd tiek mainīti, līdz ar to plānojuma teksts ātri „noveco”.</p> <p>3.6. Raksturojot kūdras iegulas, vēlams norādīt pie purva nosaukuma arī kūdras fonda numuru, jo bieži vienam purvam ir vairāki nosaukumi.</p> <p>4. Dabas aizsardzības prasības</p> <p>Izstrādājot Naukšēnu novada teritorijas plānojumu un plānojot zemes lietošanas mērķi, lūdzam ievērot normatīvajos aktos noteiktās un Valsts meža dienesta Meža valsts reģistrā ietvertās vides aizsardzības prasības Rietumvidzemes mežsaimniecības valdījumā esošajās zemēs:</p> <p>1) aizliegta mežsaimnieciskā darbība mikroliegumos un īpaši aizsargājamās meža iecirkņos;</p> <p>2) ierobežota saimnieciskā darbība purvu un ūdensobjektu aizsardzības zonās;</p> <p>5. Citas prasības</p> <p>5.1. Jebkādas darbības plānojuma teritorijā, kas ietekmē LVM apsaimniekojamo teritoriju, mežaudzes vai ainavas stāvokli tajā, saskaņojamas ar AS „Latvijas valsts meži”.</p> <p>5.2. Teritorijas plānojuma grafisko daļu atzinuma saņemšanai iesniegt vektoru datu formātā (shp., vai dgn.).</p>	
17.	Veselības inspekcija	Nemts vērā.
	<p>Ilgtermiņa principa nodrošināšanai, vides kvalitātes priekšnoteikumu radīšanai, racionālai teritorijas izmantošanai, rūpniecisko un vides risku novēršanai, kā arī sabiedrības veselības nodrošināšanai. Naukšēnu novada teritorijas plānojumā iekļaut no higiēniskā viedokļa svarīgus priekšlikumus un nosacījumus:</p> <p>1) Izstrādes gaitā plānojumā paredzēt visa veida aizsargjoslas ap objektiem un teritorijām saskaņā ar „Aizsargjoslu likumu” (05.02.1997.) un saskaņā ar LR MK noteikumiem Nr.43 (20.01.2004.) „Aizsargjoslu ap ūdens ņemšanas vietām noteikšanas metodika”. Apzināt visas novadā esošās pazemes ūdens ņemšanas vietas ar aizsargjoslām (arī pamestās un neekspluatējamās) un grafiski attēlot tās. Pievērst uzmanību veciem, neapsaimniekotiem, tehniski novecojošiem urbumiem, kā bīstamiem piesārņotājvielu novadītajiem artēziskos horizontos, tāpēc paredzēt bezsaimnieku un neizmanto pazemes ūdens urbumu tamponēšanu. Apbūves noteikumos paredzēt aku vietas izvēli un aizsargjoslu rādīšanu saskaņošanu a Veselības inspekciju.</p> <p>2) Plānošanas dokumenta sadaļā „Ūdensapgāde”, būtu nepieciešama detalizēta analīze par stāvokli decentralizētajā dzeramā ūdens apgādē no individuālajiem ūdens ieguves avotiem (grodu akām, cauruļakām, u.c.). Tajā nepieciešams minēt aku un patērētāju skaitu, raksturot ūdens kvalitātes problēmas, kā arī iespējamo rīcību novada iedzīvotāju nodrošināšanā ar nekaitīgu un kvalitatīvu dzeramo ūdeni. Tā kā ūdens patēriņa daudzums uz vienu cilvēku ir sanitārās kultūras līmeņa un apdzīvoto vietu komunālās</p>	

Nr. p.k.	Institūcija, nosacījumi	Komentārs par institūciju nosacījumu ievērošanu
	<p>labiekārtošanas rādītājs, būtu nepieciešams paredzēt centralizēto ūdens apgādes tīklu paplašināšanu, kā arī individuālā sektora pieslēgšanu centralizētām ūdensapgādes un kanalizācijas sistēmām. Dzeramā ūdens kvalitātes uzlabošanai centralizētās apgādes sistēmās paredzēt ūdens attīrīšanas iekārtu būvniecību vai remontu. Veicot jaunu ārējo ūdensapgādes, kanalizācijas, u.c. inženierkomunikācijas sistēmu projektēšanu vai esošo sistēmu rekonstrukciju, nodrošināt LR MK Nr.38 (01.02.2000.) „Noteikumi par Latvijas būvnormatīvu LBN 222-99 „Ūdensapgādes ārējie tīkli un būves” un LR MK Nr.214 (15.06.1999.) „Noteikumi par Latvijas būvnormatīvu LBN 223-99 „Kanalizācijas ārējie tīkli un būves”, kā arī LR MK noteikumu Nr.1069 (28.12.2004.) „Noteikumi par ārējo inženierkomunikāciju izvietojumu pilsētās, ciemos un lauku teritorijās” prasības.</p> <p>3) Plānot notekūdeņu bioloģisko attīrīšanas iekārtu celtniecību, rekonstrukciju. Nodrošināt sadzīves un ražošanas notekūdeņu bioloģisko attīrīšanu atbilstoši tiesību aktu prasībām, ņemot vērā LR MK noteikumu Nr.365 (23.08.2003.) „Noteikumi par notekūdeņu un to kompostu izmantošanu, monitoringu un kontroli” prasības.</p> <p>4) Lai nerastos pārpurvošanās, noslīdeņi un citi procesi, pārdomāti veikt celtniecības darbus un plānot ezeru un upju krastos: ietvert melioratīvo sistēmu remontus un rekonstrukcijas; risināt augšanas erozijas samazināšanas pasākumus. Apzināt novada teritorijas dabas objektus, kuriem būtu jāpiešķir īpaši aizsargājamo objektu statuss, saglabāt un aizsargāt retos un interesantos objektus, kultūrvēsturiskos pieminekļus, ainaviski vērtīgākās teritorijas.</p> <p>5) Norādīt ūdenstilpņu un ūdensteču izmantošanas mērķi un grafiski attēlot plūdu riska zonas. Paredzēt pasākumus to novēršanai vai ietekmes samazināšanai.</p> <p>6) Teritoriālplānojumā atzīmēt masveida atpūtas (rekreācijas) un tūrisma nozīmes vietu izvietojumu, tajā skaitā norādīt perspektīvo peldvietu iekārtošanas vietas, publisko pasākumu norises vietas, publisko tualetu un autostāvvietas publisko pasākumu norises vietās. Paredzēt peldvietu un peldvietu apsaimniekošanu atbilstoši LR MK noteikumu Nr.38 (10.01.2012.) „Peldvietas izveidošanas un uzturēšanas kārtība” un LR MK noteikumu Nr.608 (06.07.2010.) „Noteikumi par peldvietu ūdens monitoringu, kvalitātes nodrošināšanu un prasībām sabiedrības informēšanai” prasībām.</p> <p>7) Lai nodrošinām vislabvēlīgākos dzīves apstākļus nepieciešams saglabāt, bet kur tas ir nepieciešams nodrošināt novada teritorijas funkcionālās zonēšanas principu: (dzīvojamā zona, ražošanas zona, rekreācijas un atpūtas zona) un to kartogrāfiski attēlot. Nodrošināt novada piegulošo teritoriju turpmāku izmantošanu, nepieļaut ražošanas objektu būvniecību dzīvojamās, atpūtas un rekreācijas zonās. Paredzēt rekreācijas zonu labiekārtošanu, t.sk. bērnu atpūtai. Ražošanas zonu izvietojumu attiecībā pret dzīvojamo zonu plānot ņemot vērā dominējošo vēju virzienus. Teritorijas funkcionālajam dalījumam ir liela higiēniska nozīme, jo tādējādi iedzīvotāji tiek pasargāti no dažādu kaitīgu faktoru iedarbības.</p> <p>8) Neplānot ražošanas, lauksaimniecības objektu teritorijas ar cilvēka veselībai kaitīgiem un vides piesārņojošiem faktoriem izmantot citiem nolūkiem, neparedzot atbilstošus atveseļošanas pasākumus. Šīm teritorijām noteikt aizsargzonas ar attiecīgiem izmantošanas ierobežojumiem. Veikt lauksaimniecības un ražošanas objektu uzskaiti un esošās situācijas analīzi (esošie un perspektīvie objekti, to stāvoklis), to izmantošanu perspektīvā, raksturot vides piesārņošanas draudus.</p> <p>9) Norādīt paaugstinātas bīstamības vai riska objektus un ar tiem saistītos riska faktorus, kuru izvietojums varētu palielināt citu objektu bīstamību vai tieši apdraudēt apkārtnes iedzīvotājus vai vidi. Paredzēt gaisa, augsnes, ūdens piesārņošanas ietekmes novēršanas pasākumus apdzīvotās vietās un atpūtas vietās.</p> <p>10) Lai novērstu apkārtējās vides piesārņojumu, svarīgi pareizi savākt un likvidēt kā sausus, tā arī šķīdros atkritumus. Plānošanas dokumentā norādīt notekūdeņu savākšanas un attīrīšanas sistēmu raksturojumu (t.sk. decentralizētās sistēmas). Nepieciešamības gadījumā paredzēt sadzīves un ražošanas notekūdeņu kanalizācijas sistēmu attīstību, atkritumu izgāztuves iekārtošanu.</p> <p>11) Norādīt kapu apsaimniekošanas nosacījumus, virsapbedījumu procedūru.</p> <p>12) Izstrādājot Naukšēnu novada teritorijas plānojumu, jāņem vērā novada iedzīvotājiem</p>	

Nr. p.k.	Institūcija, nosacījumi	Komentārs par institūciju nosacījumu ievērošanu
	<p>pieejamos pakalpojumus (medicīnas, tirdzniecības, sabiedriskās ēdināšanas, sadzīves, atpūtas, sporta, izglītības, kultūras, transporta), lai nodrošinātu līdzsvarotu un ilgtspējīgu novada teritoriju attīstību, sekmētu pieejamību, palielinātu pievilcību, nodrošinātu iedzīvotājiem labvēlīgu dzīves vidi.</p> <p>13) Ieteicams paredzēt apdzīvoto vietu ceļu un ielu tehniskā stāvokļa izpēti un ielānot pasākumus situācijas uzlabošanai. Kā alternatīvu autotransportam, paredzēt veselīga un ekoloģiski tīra pārvietošanās veida - velotransporta attīstību, projektējot veloceliņus un velostāvlaukumus. Ražošanas un dzīvojamās apbūves teritorijās saglabāt zaļo teritoriju īpatsvaru. Nepieciešamības gadījumā veikt akustisko plānošanu, paredzot satiksmes sistēmu projektēšanu, kā arī trokšņa samazināšanu ap autoceļiem un dzelzceļa līnijām.</p>	
18.	Vidzemes plānošanas reģions	Ņemts vērā.
	<p>Atbildot uz Jūsu 26.01.2011. vēstulē Nr.59/5-4.3 izteikto lūgumu sniegt nosacījumus Rūjienas novada teritorijas plānojuma izstrādei, informējam, ka Vidzemes plānošanas reģiona teritorijas plānojums ir stājies spēkā 22.12.2007 un ar to iepazīties var Vidzemes plānošanas reģiona mājas lapā www.vidzeme.lv.</p> <p>Vidzemes plānošanas reģiona Attīstības padome 2009.gada 12.oktobra sēdē nolēma iekļaut bijušo rajonu teritorijas plānojumus plānošanas reģiona teritorijas plānojumā pielikumu veidā (protokols Nr.7.3.2.p). Tādējādi arī bijušā Valmieras rajona teritorijas plānojums ir iekļauts reģiona teritorijas plānojumā.</p> <p>Izstrādājot Rūjienas novada teritorijas plānojumu, atbilstoši Teritorijas plānošanas likuma 6.panta (4) daļas prasībām jāievēro Vidzemes plānošanas reģiona teritorijas plānojums.</p>	
19.	VSIA ZMNĪ Vidzemes reģiona meliorācijas nodaļa	Ņemts vērā.
	<p>Saskaņā ar Naukšēnu novada teritorijas plānojuma izstrādes uzsākšanu. VSIA „Zemkopības ministrijas nekustamie īpašumi” Vidzemes reģiona meliorācijas nodaļa, kuras pārziņā ir valsts nozīmes ūdensnotekas nosaka, ka teritoriālā plānojuma izstrādē nepieciešams ievērot:</p> <ul style="list-style-type: none"> ▪ 2003.gada 13.maija MK Noteikumus Nr.258 „Noteikumi par ekspluatācijas aizsargjoslu ap meliorācijas būvēm un ierīcēm noteikšanas metodiku lauksaimniecībā izmantojamās zemēs un meža zemēs”. ▪ 2010.gada 3.augusta MK noteikumus Nr.714 „Meliorācijas sistēmu ekspluatācijas un uzturēšanas noteikumi”. ▪ 2010.gada 27.marta MK noteikumus Nr.261 „Meliorācijas sistēmu un hidrotehnisko būvju būvniecības kārtība”. ▪ Iesakām vadīties pēc LAD izdotajiem noteikumiem, kas tika izdoti pagastu teritorijas plānošanai. 	
20.	VVD Valmieras reģionālā vides pārvalde	Ņemts vērā.
	<p>Pamatojums:</p> <ul style="list-style-type: none"> ▪ Naukšēnu novada pašvaldības vēstule (02.05.2012. Nr.3-11/257) „Par nosacījumiem un/vai informāciju Naukšēnu novada teritorijas plānojumam 2013.-2025.gadam”, 2012.gada 8.maijā iesniegtā papildu informācija: Naukšēnu novada pašvaldības 2010.gada 11.augusta sēdes protokola izraksts/protokols Nr.10 4.§/ „Par Naukšēnu novada teritorijas plānojuma 2013.-2025.gadam izstrādes uzsākšanu”, 2011.gada 12.oktobra sēdes protokola izraksts/protokols Nr.10 10.§/ „Par izmaiņām Naukšēnu novada Teritorijas plānojuma izstrādē” un Darba uzdevums. ▪ Ministru kabineta 2009.gada 10.jūnija noteikumi Nr.1148 „Vietējās pašvaldības teritorijas plānošanas noteikumi” 12.punkta 12.2.apakšpunkts un 13.punkts. <p>1. Teritorijas plānojumu izstrādājot, īpaši ievērot šādas vides aizsardzības normatīvo aktu prasības:</p> <p>1.1. „Aizsargjoslu likuma” (spēkā no 1997.gada 11.marta) prasības – vides un dabas resursu aizsardzības aizsargjoslas, ekspluatācijas aizsargjoslas, sanitārās aizsargjoslas un drošības aizsargjoslas, to izveidošanas (arī grozīšanas un likvidēšanas) pamatprincipus un īpašuma lietošanas tiesību aprobežojumus.</p> <p>1.2. „Vides aizsardzības likuma” (spēkā no 2006.gada 29.novembra) 3.panta pirmās daļas 2., 3., un 4.punktā noteiktos vides aizsardzības principus, t.sk. piesardzības, novēršanas un izvērtēšanas principu, u.c. prasības.</p>	

Nr. p.k.	Institūcija, nosacījumi	Komentārs par institūciju nosacījumu ievērošanu
	<p>1.3. „Likuma par piesārņojumu” (spēkā no 2001.gada 1.jūlija) prasības.</p> <p>1.4. Likuma „Par zemes dzīlēm” (spēkā no 1996.gada 4.jūnija) prasības.</p> <p>1.5. Ministru kabineta 2011.gada 6.septembra noteikumu Nr.696 „Zemes dziļu izmantošanas licenču un bieži sastopamo derīgo izrakteņu ieguves atļauju izsniegšanas kārtība” prasības.</p> <p>1.6. Likuma „Par ietekmes uz vidi novērtējumu” (spēkā no 1998.gada 13.novembra) 1., 3., 4., 8., 10. pantu, 1. un 2.pielikumu.</p> <p>1.7. „Ūdens apsaimniekošanas likuma” (spēkā no 16.10.2002.) prasības.</p> <p>1.8. „Atkritumu apsaimniekošanas likuma” (spēkā no 18.11.2010.) prasības.</p> <p>1.9. Likuma „Par īpaši aizsargājamām dabas teritorijām” (spēkā no 07.04.1993.) prasības.</p> <p>1.10. Likuma „Par Ziemeļvidzemes biosfēras rezervātu” (spēkā no 1998.gada 13.janvāra) prasības.</p> <p>1.11. Ministru kabineta 2011.gada 19.aprīļa noteikumu Nr.303 „Ziemeļvidzemes biosfēras rezervāta individuālie aizsardzības un izmantošanas noteikumi” prasības.</p> <p>1.12. „Sugu un biotopu aizsardzības likuma” (spēkā no 19.04.2000.) prasības.</p> <p>1.13. Likuma „Par Eiropas ainavas konvenciju” (spēkā no 19.04.2007.) prasības.</p> <p>1.14. Ministru kabineta 2002.gada 15.janvāra noteikumu Nr.27 „Noteikumi par upēm (upju posmiem, uz kurām zivju resursu aizsardzības nolūkā aizliegts būvēt un atjaunot hidroelektrostaciju aizsprostus un veidot jebkādas mehāniskus šķēršļus” prasības.</p> <p>1.15. Ministru kabineta 2011.gada 31.maija noteikumu Nr.418 „Noteikumi par riska ūdensobjektiem” prasības.</p> <p>1.16. Ministru kabineta 2004.gada 23.aprīļa noteikumu Nr.157 „Kārtība, kādā veicams ietekmes uz vidi stratēģiskais novērtējums” 2.punkta 2.2.apakšpunktu un 3.punktu.</p> <p>1.17. Gaujas baseina apgabala apsaimniekošanas plānu.</p> <p>1.18. Ziemeļvidzemes biosfēras rezervāta ainavu ekoloģisko plānu.</p> <p>2. Uzsākot izstrādāt Naukšēnu novada teritorijas plānojumu, Vides pārraudzības valsts birojā (adrese: Rūpniecības iela 23, Rīga) jāiesniedz paziņojums (par plānošanas dokumenta izstrādes uzsākšanu).</p> <p>3. Teritorijas plānojumā jāiestrādā:</p> <p>3.1. Teritorijas vides un dabas resursu vērtējums:</p> <ul style="list-style-type: none"> • ģeoloģiskie, hidroģeoloģiskie un hidroloģiskie apstākļi: ģeoloģisko procesu raksturojums; derīgie izrakteņi un to atradnes, pazemes ūdens krājumi, to dabiskā aizsargātība no virszemes piesārņojuma un racionālā izmantošana; ūdensapgādes dziļurbumi, virszemes ūdens resursi, ūdensteces un ūdenstilpes, utml.; • bioloģiskās daudzveidības vērtējums; īpaši aizsargājami biotopi, retas un aizsargājamas augu, dzīvnieku un putnu sugas; • ainavu kvalitātes raksturojums, ainaviski vērtīgās teritorijas (t.sk., ainaviski skatu punkti, ceļi, utt.); • vides un dabas resursu aizsargjoslas, ekspluatācijas aizsargjoslas, sanitārās, u.c. aizsargjoslas; „Aizsargjoslu likumā” noteiktie aprobežojumi; noteikt plānotās aizsargjoslas un attēlot tās grafiski; <p>3.2. Teritorijas antropogēno slodžu, kas ir tieša vai netieša cilvēku un viņu saimnieciskās darbības ietekme uz dabu kopumā vai uz tās atsevišķiem komponentiem un elementiem (ainavām, dabas resursiem utml.), analīze un vides kvalitāte:</p> <ul style="list-style-type: none"> • virszemes ūdensobjektu aizsargjoslas, t.sk., teritorijas, kurās saimnieciskā darbība (arī tūrisma un ar to saistītās infrastruktūras attīstība) pieļaujama tikai saskaņā ar „Aizsargjoslu likuma” 37.panta prasībām. • applūstošās teritorijas, kurās saskaņā ar „Aizsargjoslu likuma” 37.panta pirmās daļas 4.punktu, aizliegts veikt teritorijas uzbēršanu, būvēt ēkas un būves, arī aizsargdambjus, izņemot īslaicīgas lietošanas būvju mazēku būvniecību, esošo būvju renovāciju, kultūras pieminekļu restaurāciju, utt. • virszemes un pazemes ūdeņu kvalitāte un pasākumi tās saglabāšanai vai uzlabošanai (t.sk. dziļurbumu izmantošana, notekūdeņu apsaimniekošanas risinājumi, to ietekme uz minētajiem ūdens resursiem, perspektīvā plānotie pasākumi notekūdeņu apsaimniekošanas tehnoloģisko risinājumu uzlabošanai); 	

Nr. p.k.	Institūcija, nosacījumi	Komentārs par institūciju nosacījumu ievērošanu
	<ul style="list-style-type: none"> • riska ūdensobjekti; • potenciāli piesārņotās vietas; pasākumi to sanācijai, utml.; • paaugstināta riska objekti; • augsnes un zemes erozijai pakļautās teritorijas; • vides piesārņojuma raksturojums (katlu mājas, notekūdeņu attīrīšanas iekārtas, ražotnes, utml.) un pasākumi vides kvalitātes uzlabošanai; • dabas resursu perspektīvā izmantošana (t.sk. derīgo izrakteņu ieguves uzsākšana un esošo atradņu teritoriju paplašināšana); <p>3.3. Teritorijas plānojumā iestrādāt aprakstu par to, kādas izmaiņas paredzētas katra konkrētā pagasta teritorijas plānojumā (teritorijas plānotajā (atļautajā) izmantošanā, utml.);</p> <p>3.4. Aizsargājamās dabas teritorijas, īpaši aizsargājamo dabas teritoriju izveidošanas, aizsardzības mērķi; normatīvo aktu prasības attiecībā uz šo teritoriju atļauto, aizliegto izmantošanu un izmantošanas kārtību; valsts un vietējās nozīmes dabas objekti, utt.).</p> <p>3.5. Teritorijas plānojumu izstrādājot, paredzēt pasākumus vides kvalitātes, t.sk. bioloģiskās daudzveidības, īpaši aizsargājamo sugu un biotopu, aizsargājamo dabas objektu utml., saglabāšanai.</p> <p>3.6. Ainaviski augstvērtīgo teritoriju aizsardzības pasākumi; noteikt ainaviski vērtīgās teritorijas, ieskaitot atsevišķus skatu punktus, ceļus, utt.; šīs teritorijas attēlot arī grafiski.</p> <p>3.7. Pārrobežu ietekmju izvērtējums.</p> <p>3.8. Infrastruktūras un inženierkomunikāciju risinājumi. Infrastruktūras un inženierkomunikāciju nodrošinājumu risinājumi teritorijās, kurās nav esošas apbūves, bet tāda tiek plānota. Paredzot zemes gabalu sadalīšanu vairākos mazākos perspektīvajai apbūvei (vairākām dzīvojamās māju grupām), nodrošināt centralizētas ūdensapgādes un notekūdeņu apsaimniekošanas risinājumus. Ja nav iespēja pieslēgties pie centralizētajiem tīkliem, jāparedz jaunāko tehnoloģiju bioloģisko attīrīšanas iekārtu izbūve, notekūdeņu uzkrāšanas krājrezervuāru izbūve pieļaujama, ja notekūdeņus praktiski ir iespējams izvest uz ciemu vai pilsētu notekūdeņu attīrīšanas iekārtām.</p> <p>3.9. Teritorijas plānojumā (izmantošanas un apbūves noteikumos) jāiestrādā informācija par ietekmes uz vidi novērtējuma procedūru un novērtējuma principiem, atbilstoši likuma „Par ietekmes uz vidi novērtējumu” prasībām. Papildus tam jāparedz, ka ietekmes uz vidi sākotnējais izvērtējums ir jāveic tām darbībām, kas iekļautas likuma „Par ietekmes uz vidi novērtējumu” 2.pielikumā, bet ietekmes uz vidi novērtējums - darbībām, kas uzskaitītas likuma 1.pielikumā.</p>	
21.	Burtnieku novada dome	Ņemts vērā.
	<p>Atbildot uz Jūsu 02.05.2012. vēstuli Nr.3-11/258 „Par nosacījumiem un/vai informāciju Naukšēnu novada teritorijas plānojumam 2013.-2025.gadam”, Burtnieku novada pašvaldība neizvirza īpašus nosacījumus Naukšēnu novada teritorijas plānojuma izstrādē, bet lūdzam mūs informēt par Naukšēnu teritorijas plānojuma pirmās redakcijas sabiedriskās apspriešanas vietu un laiku.</p> <p>Papildus informējam, ka Burtnieku novada pašvaldība ir uzsākusi Burtnieku novada ilgtspējas attīstības stratēģijas 2012.-2030.gadam, Burtnieku novada teritorijas plānojuma 2012.-2024. un Burtnieku novada attīstības programmas 2012.-2018.gadam izstrādi. Šobrīd iepriekš minētiem dokumentiem ir izstrādātas pirmās redakcijas un noslēgusies 1.redakciju sabiedriskās apspriešanas. Ar informatīviem materiāliem varat iepazīties Burtnieku novada mājas lapā www.burtniekunovads.lv.</p>	
22.	Rūjienas novada pašvaldība	Ņemts vērā.
	<p>Atbildot uz Jūsu 02.05.2012. vēstuli Nr.3-11/259 „Par nosacījumiem un/vai informāciju Naukšēnu novada teritorijas plānojumam 2013.-2025.gadam”, informējam, ka Rūjienas novada pašvaldībai nav īpašu nosacījumu vai prasību Naukšēnu novada teritorijas plānojuma izstrādei.</p>	
23.	Valkas novada dome	Ņemts vērā.
	<p>Izstrādājot Naukšēnu novada teritorijas plānojumu, lūdzam ņemt vērā novadu kopīgās intereses sekojošos jautājumos:</p> <ul style="list-style-type: none"> - Autoceļa „Ziemeļu stīga” attīstība, t.sk. satiksmes drošības paaugstināšana; 	

Nr. p.k.	Institūcija, nosacījumi	Komentārs par institūciju nosacījumu ievērošanu
	<ul style="list-style-type: none"> - Sabiedriskā transporta pakalpojumu pieejamības plānošana; - Daudzveidīgu pakalpojumu pieejamības nodrošināšana; - Līdzdalība Salacas upes baseina apsaimniekošanā; - Sadarbība ar Ziemeļvidzemes biosferas rezervāta administrāciju rezervāta teritorijas apsaimniekošanā; - Ziemeļvidzemes biosferas rezervāta ainavu ekoloģiskā plāna (AEP) ieviešana un monitorings; - Pārrobežu sadarbības attīstība; - Sadarbība tūrisma pakalpojumu un tūrisma infrastruktūras attīstībā, kopīga tūrisma maršrutu izstrāde. 	

4.3. Sarakste - institūciju atzinumi

3.tabula Sarakste par plānojuma 1.redakcijas atzinumiem

Nr. p.k.	Institūcija	Nosūtīts atzinuma pieprasījums		Saņemts atzinums		Piezīme
		Datums	Vēst. nr.	Datums	Vēstules nr.	
1.	AS „Latvijas gāze”	15.01.2013.	Nr.13/7	28.02.2013.	Nr.27.4-1/804	Plānojuma 1.redakcija atbalstīta bez piebildēm.
2.	Dabas aizsardzības pārvalde	15.01.2013.	Nr.13/8	18.02.2013.	Nr.4.8/27/2013 -N-E Saskaņojums (Naukšēnu novada ciema robežām) Nr.3.15/70/2013-N-E	Plānojuma 1.redakcija kopumā atbalstīta ar lūgumu veikt precizējumus. Ciemu robežas apstiprinātas bez piebildēm.
3.	Latvijas valsts radio un televīzijas centrs	15.01.2013.	Nr.13/7	25.01.2013.	Nr.60AD00.01.15.00_P/E/80	Plānojuma 1.redakcija atbalstīta bez piebildēm. Papildus informē, ka patreiz tiek plānota LVRTC elektronisko sakaru infrastruktūras izbūve.
4.	Latvijas vides, ģeoloģijas un meteoroloģijas centrs	15.01.2013.	Nr.13/7	12.01.2013.	Nr.4-6/154	Plānojuma 1.redakcija atbalstīta bez piebildēm.
5.	Satiksmes ministrija	15.01.2013.	Nr.13/7	07.02.2013.	Nr.15-01/630	Plānojuma 1.redakcija kopumā atbalstīta ar lūgumu veikt precizējumu teritorijas izmantošanas apbūves noteikumos.
6.	SIA „Tele2”	15.01.2013.	Nr.13/7	-	-	-
7.	SIA „Bite Latvija”	15.01.2013.	Nr.13/7	-	-	-
8.	SIA „Lattelecom”	15.01.2013.	Nr.13/7	25.02.2013.	Nr.0912-1	Plānojuma 1.redakcija atbalstīta bez piebildēm.
9.	SIA „Latvijas mobilais telefons”	15.01.2013.	Nr.13/7	06.02.2013.	Nr.160/ZN	Plānojuma 1.redakcija kopumā atbalstīta ar lūgumu veikt precizējumu teritorijas izmantošanas apbūves noteikumos.
10.	Valsts kultūras pieminekļu aizsardzības	15.01.2013.	Nr.13/7	15.02.2013.	Nr.06-06/340	Plānojuma 1.redakcija kopumā atbalstīta ar lūgumu veikt

	inspekcija					precizējumu. Papildus informē, ka Inspekcijā tiek veikta kultūras pieminekļu teritoriju, tai skaitā valsts nozīmes arhitektūras pieminekļa Naukšēnu muižas apbūve (valsts aizsardzības Nr.6913) digitalizācija un precizēšana, tāpēc arī pēc novada teritorijas plānojuma apstiprināšanas iespējamās pieminekļu teritoriju izmaiņas.
11.	Valsts meža dienesta Ziemeļvidzemes virsmežniecība	15.01.2013.	Nr.13/7	05.02.2013.	Nr.101/10.7-7/58	Plānojuma 1.redakcija kopumā atbalstīta (nepieciešami precizējumi).
12.	Valsts ugunsdzēsības un glābšanas dienests (teritoriālā struktūrvienība)	15.01.2013.	Nr.13/7	-	-	-
13.	AS „Latvenergo” AS „Sadales tīkli” AS „Latvijas elektriskie tīkli”	15.01.2013.	Nr.13/7	27.02.2013.	Nr.01VD00-13/1115	Plānojuma 1.redakcija atbalstīta bez piebīdēm. Informē, ka paredzēts nacionālas nozīmes energoinfrastruktūras attīstības projekts: "Igaunijas un Latvijas energosistēmu trešais starpsavienojums".
14.	VAS „Latvijas valsts ceļi”	15.01.2013.	Nr.13/7	21.01.2013.	Nr.4.5.1.-6	Plānojuma 1.redakcija kopumā atbalstīta (nepieciešami precizējumi).
15.	AS „Latvijas Valsts meži”	15.01.2013.	Nr.13/7	-	-	-
16.	Veselības inspekcija	15.01.2013.	Nr.13/7	19.02.2013.	Nr.12-15/232	Plānojuma 1.redakcija atbalstīta bez piebīdēm.
17.	Vidzemes plānošanas reģions	15.01.2013.	Nr.13/7	11.03.2012.	Nr. 1-15.1/124	Pēc Naukšēnu novada 1. redakcijas pilnveidošanas un Gala redakcijas sagatavošanas, Naukšēnu novada plānojuma Gala redakcija iesniedzama reģionā atkārtota atzinuma saņemšanai. Plānotāju komentārs iekļauts 4. tabulā (Institūcija nesniedza atzinumu norādītajā termiņā.).
18.	VSIA ZMNĪ Vidzemes reģiona	15.01.2013.	Nr.13/7	29.01.2013.	Nr.V-2-5/11	Plānojuma 1.redakcija atbalstīta bez piebīdēm.

	meliorācijas nodaļa					
19.	VVD Valmieras reģionālā vides pārvalde	15.01.2013.	Nr.13/7	15.02.2013.	Nr.13/7	Plānojuma 1.redakcija kopumā atbalstīta (nepieciešami precizējumi).
20.	Burtnieku novada dome	15.01.2013.	Nr.13/7	-	-	-
21.	Rūjienas novada pašvaldība	15.01.2013.	Nr.13/7	-	-	-
22.	Valkas novada dome	15.01.2013.	Nr.13/7	-	-	-

4.4. Ziņojumu par institūciju atzinumos minēto priekšlikumu un iebildumu vērā ņemšanu vai noraidīšanu

4.tabula Pārskats par plānojuma 1.redakcijas atzinumiem

Nr. p.k.	Institūcija, atzinums par plānojuma 1.redakciju	Komentārs, atzinumu ievērtēšana plānojuma galīgajā redakcijā
1.	AS „Latvijas gāze”	
	<p>Atbildot uz Jūsu 15.01.2013. vēstuli Nr. 13/7 par atzinumu izstrādātajai Naukšēnu novada teritorijas plānojuma 1.redakcijai, akciju sabiedrības "Latvijas Gāze" Gāzapgādes attīstības departamenta Perspektīvās attīstības daļa informē, ka ir iepazinies ar izstrādāto teritorijas plānojuma 1.redakciju.</p> <p>Teritorijas plānojumā ir sniegts objektīvs informatīvais materiāls par Naukšēnu novada teritorijas pašreizējo un plānoto izmantošanu, noteikti teritorijas attīstības mērķi, uzdevumi un to izpildes secība.</p> <p>Izstrādāto Naukšēnu novada teritorijas plānojuma 1. redakciju var izmantot par pamatu Naukšēnu novada teritorijas perspektīvās gāzes apgādes plānojuma (gazifikācijas shēmas) izstrādei, ko noteikt turpmākajā teritorijas detalizētā plānošanā.</p> <p>Detalizētu informāciju un precizētas esošo un plānoto pārvades gāzesvadu, sadales gāzesvadu un to iekārtu novietnes, kā arī to ekspluatācijas un drošības aizsargjoslas uzrādīt detālpļānojumos, kā arī izstrādājot topogrāfiskos plānus, ielu, ceļu, jaunbūvju, rekonstrukciju un inženierkomunikāciju tehniskos projektus.</p> <p>Nav iebildumu Naukšēnu novada teritorijas plānojuma 1. redakcijas tālākai apstiprināšanai.</p> <p>Komerpcilnvarnieks, Gāzapgādes attīstības departamenta Perspektīvās attīstības daļas vadītājs M. Krastiņš Gedroviča 67041787 67369265</p>	Plānojuma 1.redakcija atbalstīta bez piebīdēm.
2.	Dabas aizsardzības pārvalde	
	<p>Dabas aizsardzības pārvaldes Vidzemes reģionālā administrācija (turpmāk-Administrācija) ir saņēmusi Jūsu iesniegumu ar lūgumu sniegt atzinumu par Naukšēnu novada teritorijas plānojuma 2013.-2025.gadam 1.redakciju (turpmāk - Teritorijas plānojums).</p> <p>Pamatojoties uz Ministru kabineta 2012.gada 16.oktobra noteikumu Nr.711 „Vietējās pašvaldības teritorijas plānošanas noteikumi” 56. un 57.punktu un Ministru kabineta 2009.gada 6.februāra noteikumu Nr.507 „Dabas aizsardzības pārvaldes nolikums” 3.15.apakšpunktu, Administrācija sniedz šādu atzinumu: <u>Lūdzu precizēt teritorijas plānojuma paskaidrojuma raksta 1.sējumu:</u> 1.3.6.5.apakšnodaļā 36.lpp. otrās rindkopas trešajā teikumā terminu <i>dendroloģiskie stādījumi</i> aizstāt ar šādu terminu:</p>	Plānojuma 1.redakcija kopumā atbalstīta ar lūgumu veikt precizējumus. Paskaidrojuma rakstā veiktas visas minētās izmaiņas piedāvātajā redakcijā.

<p><u>aizsargājami dendroloģiskie stādījumi</u>; otrās rindkopas ceturto teikumu aiz teksta <u>likuma 8.panta 2.daļu</u> papildināt ar šādu saturu: <u>un 2012.gada 18.decembra Ministru kabineta noteikumiem Nr.940 „Noteikumi par mikroliegumu izveidošanas kārtību, to aizsardzību, kā arī mikroliegumu un to buferzonu noteikšanu”</u>, tālāk kā tekstā.</p> <p>2.3.6.5.apakšnodalā 37.lpp. sadaļā Ziemeļvidzemes biosfēras rezervāts piektajā teikumā tekstu <i>MK noteikumi Nr.303</i> aizstāt ar šādu tekstu: <u>Ministru kabineta 2011.gada 19.aprīļa noteikumi Nr.303</u>, (šādu redakciju lietot visā Teritorijas plānojuma tekstā) tālāk kā tekstā.</p> <p>3.3.6.5.apakšnodalā 39.lpp. sadaļā Mikroliegumi tekstu <i>Saskaņā ar Dabas aizsardzības pārvaldes datu bāzē „Īpaši aizsargājamo sugu un biotopu mikroliegumi”</i> aizstāt ar šādu tekstu: <u>Dabas aizsardzības pārvaldes dabas datu pārvaldības sistēmā „Ozols” → datu slānu izvēlne → Dabas dati → Mikroliegumi.</u></p> <p>Informāciju jebkurš interesents var aplūkot Dabas aizsardzības pārvaldes interneta mājas lapā http://www.daba.gov.lv/public/lat/dati1/dabas_datu_parvaldibas_sistema_ozols/ → viesu statusā.</p> <p>4.3.6.5.apakšnodalā 39.lpp. sadaļā Dabas pieminekļi trešās rindkopas pirmajā teikumā tekstu <i>Valsts mežu dienests</i> aizstāt ar šādu tekstu: <u>Valsts meža dienests</u>. Tālāk pirmā teikuma tekstu <i>Dabas aizsardzības pārvaldes datu bāzes „Īpaši aizsargājami un retie koki”</i> aizstāt ar šādu tekstu: <u>Dabas aizsardzības pārvaldes dabas datu pārvaldības sistēmā „Ozols” → datu slānu izvēlne → Dabas dati → ĪADT → aizsargājami koki</u>. Tālāk pirmā teikuma tekstu aiz iekavām aizstāt ar šādu tekstu: <u>par aizsargājamo uzskatāms jebkurš koks, kas sasniedzis Ministru kabineta 2010.gada 16.marta noteikumu Nr.264 „Īpaši aizsargājamo dabas teritoriju vispārējie aizsardzības un izmantošanas noteikumi” 2.pielikumā noteiktos parametrus</u>. Trešās rindkopas otro teikumu aiz teksta <i>10m platā joslā no tā</i> papildināt ar šādu tekstu iekavās: (mērot no aizsargājamā koka vainaga projekcijas ārējās malas).</p> <p>5.3.6.5.apakšnodalā 39.lpp. piektās rindkopas pirmajā teikumā (arī citur Teritorijas plānojuma tekstā) citēto normatīvo aktu izteikt šādā redakcijā: <u>Ministru kabineta 2010.gada 16.marta noteikumi Nr.264 „Īpaši aizsargājamo dabas teritoriju vispārējie aizsardzības un izmantošanas noteikumi”</u>.</p> <p>6.3.6.5.apakšnodalā 39.lpp. septītās rindkopas pirmajā teikumā (arī citur Teritorijas plānojuma tekstā) citēto normatīvo aktu <i>MK noteikumi Nr.45 „Mikroliegumu izveidošanas, aizsardzības un apsaimniekošanas noteikumi” (30.01.2001.)</i> aizstāt ar šādu normatīvo aktu: <u>2012.gada 18.decembra Ministru kabineta noteikumi Nr.940 „Noteikumi par mikroliegumu izveidošanas kārtību, to aizsardzību, kā arī mikroliegumu un to buferzonu noteikšanu”</u></p> <p><u>Lūdzu precizēt Teritorijas izmantošanas un apbūves noteikumus:</u></p> <p>1.10.nodaļu 11.-12.lpp. papildināt ar šādu apakšpunktu: <u>ēkas un būves nedrīkst būt tuvāk kā vainaga attālumā no zemesgabalā vai tam blakus augošiem kokiem, par standartu pieņemot tās pašas sugas pieauguša koka vainaga vidējos izmērus</u>. Piezīme: katrs gadījums ir jāizvērtē individuāli, dažādās situācijās var būt atšķirīgi risinājumi!</p> <p>2.19.1.apakšnodalā 15.lpp. 95.punktā ir norādīts, ka ĪADT ir grafiski attēlotas arī 11.pielikumā. Faktiski tās ir attēlotas 12.pielikumā. Lūdzu precizēt 95.punktā sniegto informāciju.</p>	<p>1. Prasības ainavas saglabāšanai un apstādījumu apsaimniekošanai arī prasības, ja ir nepieciešama koku vai krūmu stādījumu, izzāģēšana, pārstādīšana vai vainagošana, noteiktas šo noteikumu 19.3. nodaļā. Minētā nodaļa papildināta ar punktu šādā redakcijā: „<i>Ēkas un būves nedrīkst būt tuvāk kā vainaga attālumā no zemesgabalā</i></p>
---	---

	<p>3.30.3.apakšnodaļu 26.lpp. 252.punktu papildināt ar šādu apakšpunktu: <u>Degvielas uzpildes stacijas un gāzes uzpildes stacijas aizliegts izvietot tuvāk par 50m no mežu masīviem.</u></p> <p>4.32.11.apakšnodaļu 35.lpp. papildināt ar šāda satura apakšpunktu: <u>aizliegts pārvietoties ar mehāniskajiem transporta līdzekļiem, tai skaitā automašīnām, traktortehniku, motocikliem, tricikliem, kvadricikliem un mopēdiem, pa aizsalušām ūdenstecēm un ūdenstilpēm.</u></p> <p><u>Lūdzu precizēt teritorijas plānojuma kartogrāfiskos materiālus:</u></p> <ol style="list-style-type: none"> 1. Teritorijas izmantošanas aprobežojumu kartē attēlot mikroliegumu robežas, kā arī dižkoku un dižakmeņu atrašanās vietas. 2. Ciemu plānotās izmantošanas kartēs attēlot dižkoku atrašanās vietas. <p>Naukšēnu novada teritorijas plānojuma 2013.–2025. gadam 1.redakcija ir izstrādāta atbilstoši spēkā esošo normatīvo aktu prasībām un Dabas aizsardzības pārvaldes izsniegtajiem nosacījumiem, tomēr lūdzam pilnveidot teritorijas plānojuma 1.redakciju atbilstoši iepriekš minētajiem labojumiem un papildinājumiem.</p> <p>Ar cieņu, vecākā valsts vides inspektore Jānis Krūmiņš, 29181840 janis.krumins@daba.gov.lv Ivita Ģermane, 28305445 ivita.germane@daba.gov.lv</p>	<p><i>vai tam blakus augošiem kokiem, par standartu pieņemot tās pašas sugas pieauguša koka vainaga vidējos izmērus, izņemot gadījumus, ja tiek veikti aizsardzības pasākumi koka sakņu sistēmas saglabāšanai.”</i></p> <p>Pārējās minētās nepieciešamās izmaiņas <u>Teritorijas izmantošanas un apbūves noteikumos</u> ņemtas vērā piedāvātajā redakcijā. <u>Grafiskajā daļā</u> veikti minētie precizējumi.</p>										
	<p align="center">Saskaņojums Nr. 3.15/70/2013-N-E Naukšēnu novada ciemu robežām</p> <table border="1"> <tr> <td data-bbox="304 1025 435 1256">Adresāts (iesniegdzējs)</td> <td data-bbox="435 1025 1037 1256"> <p>Naukšēnu novada pašvaldība, Reģistrācijas Nr.90009112547, „Pagasta nams”, Naukšēnu pagasts, Naukšēnu novads, LV-4244, dome@naukseni.lv</p> <p>SIA „Grupa 93”, Reģistrācijas Nr.LV50103129191, Kr. Barona 3-4, Rīga, LV-1050, rita@grupa93.lv Tālr.29190453 (Rita Beikmane)</p> </td> </tr> <tr> <td data-bbox="304 1256 435 1357"></td> <td data-bbox="435 1256 1037 1357">(fiziskās personas vārds, uzvārds; personas kods; adrese; tālruņa numurs vai juridiskās personas nosaukums; reģistrācijas numurs; juridiskā adrese)</td> </tr> <tr> <td data-bbox="304 1357 435 1518">Iesniedzēja prasījums</td> <td data-bbox="435 1357 1037 1518">18.01.2013. saņemts SIA „Grupa 93” 15.01.2013. iesniegums Nr.13/8 ar lūgumu saskaņot Naukšēnu novada ciemu robežas, kas atrodas īpaši aizsargājamā dabas teritorijā – Ziemeļvidzemes biosfēras rezervāts.</td> </tr> <tr> <td data-bbox="304 1518 435 1749">Dalībnieku viedokļi un argumenti</td> <td data-bbox="435 1518 1037 1749">Iesniedzējs norāda, ka Naukšēnu novada teritorijas plānojumā 2013.-2025.gadam tiek noteiktas šādu Ziemeļvidzemes biosfēras rezervāta teritorijā esošu Naukšēnu novada ciemu robežas – Naukšēni un Eriņi. Saskaņā ar SIA „Grupa 93” pārstāves telefoniski sniegto informāciju iepriekšējā plānošanas periodā Naukšēniem nebija apstiprinātas ciema robežas.</td> </tr> <tr> <td data-bbox="304 1749 435 2004">Faktu konstatējums</td> <td data-bbox="435 1749 1037 2004">Saskaņā ar Likumu „Par Ziemeļvidzemes biosfēras rezervātu” 1.pielikumu Ziemeļvidzemes biosfēras rezervāta teritorijā atrodas šādi Naukšēnu novada ciemi: Naukšēni un Eriņi. Saskaņā ar Naukšēnu novada Teritorijas plānojuma 2013.-2025.gadam 1.redakciju Naukšēnu novadā tiek noteiktas Naukšēnu ciema robežas un grozītas Eriņu ciema robežas.</td> </tr> </table>	Adresāts (iesniegdzējs)	<p>Naukšēnu novada pašvaldība, Reģistrācijas Nr.90009112547, „Pagasta nams”, Naukšēnu pagasts, Naukšēnu novads, LV-4244, dome@naukseni.lv</p> <p>SIA „Grupa 93”, Reģistrācijas Nr.LV50103129191, Kr. Barona 3-4, Rīga, LV-1050, rita@grupa93.lv Tālr.29190453 (Rita Beikmane)</p>		(fiziskās personas vārds, uzvārds; personas kods; adrese; tālruņa numurs vai juridiskās personas nosaukums; reģistrācijas numurs; juridiskā adrese)	Iesniedzēja prasījums	18.01.2013. saņemts SIA „Grupa 93” 15.01.2013. iesniegums Nr.13/8 ar lūgumu saskaņot Naukšēnu novada ciemu robežas, kas atrodas īpaši aizsargājamā dabas teritorijā – Ziemeļvidzemes biosfēras rezervāts.	Dalībnieku viedokļi un argumenti	Iesniedzējs norāda, ka Naukšēnu novada teritorijas plānojumā 2013.-2025.gadam tiek noteiktas šādu Ziemeļvidzemes biosfēras rezervāta teritorijā esošu Naukšēnu novada ciemu robežas – Naukšēni un Eriņi. Saskaņā ar SIA „Grupa 93” pārstāves telefoniski sniegto informāciju iepriekšējā plānošanas periodā Naukšēniem nebija apstiprinātas ciema robežas.	Faktu konstatējums	Saskaņā ar Likumu „Par Ziemeļvidzemes biosfēras rezervātu” 1.pielikumu Ziemeļvidzemes biosfēras rezervāta teritorijā atrodas šādi Naukšēnu novada ciemi: Naukšēni un Eriņi. Saskaņā ar Naukšēnu novada Teritorijas plānojuma 2013.-2025.gadam 1.redakciju Naukšēnu novadā tiek noteiktas Naukšēnu ciema robežas un grozītas Eriņu ciema robežas.	<p>Ciemu robežas apstiprinātas bez piebīdēm.</p>
Adresāts (iesniegdzējs)	<p>Naukšēnu novada pašvaldība, Reģistrācijas Nr.90009112547, „Pagasta nams”, Naukšēnu pagasts, Naukšēnu novads, LV-4244, dome@naukseni.lv</p> <p>SIA „Grupa 93”, Reģistrācijas Nr.LV50103129191, Kr. Barona 3-4, Rīga, LV-1050, rita@grupa93.lv Tālr.29190453 (Rita Beikmane)</p>											
	(fiziskās personas vārds, uzvārds; personas kods; adrese; tālruņa numurs vai juridiskās personas nosaukums; reģistrācijas numurs; juridiskā adrese)											
Iesniedzēja prasījums	18.01.2013. saņemts SIA „Grupa 93” 15.01.2013. iesniegums Nr.13/8 ar lūgumu saskaņot Naukšēnu novada ciemu robežas, kas atrodas īpaši aizsargājamā dabas teritorijā – Ziemeļvidzemes biosfēras rezervāts.											
Dalībnieku viedokļi un argumenti	Iesniedzējs norāda, ka Naukšēnu novada teritorijas plānojumā 2013.-2025.gadam tiek noteiktas šādu Ziemeļvidzemes biosfēras rezervāta teritorijā esošu Naukšēnu novada ciemu robežas – Naukšēni un Eriņi. Saskaņā ar SIA „Grupa 93” pārstāves telefoniski sniegto informāciju iepriekšējā plānošanas periodā Naukšēniem nebija apstiprinātas ciema robežas.											
Faktu konstatējums	Saskaņā ar Likumu „Par Ziemeļvidzemes biosfēras rezervātu” 1.pielikumu Ziemeļvidzemes biosfēras rezervāta teritorijā atrodas šādi Naukšēnu novada ciemi: Naukšēni un Eriņi. Saskaņā ar Naukšēnu novada Teritorijas plānojuma 2013.-2025.gadam 1.redakciju Naukšēnu novadā tiek noteiktas Naukšēnu ciema robežas un grozītas Eriņu ciema robežas.											

	Pamatojums	<p>Saskaņā ar Ministru kabineta 2012.gada 16.decembra noteikumu Nr.711 „Noteikumi par pašvaldību teritorijas attīstības plānošanas dokumentiem” 81.punktu, ja tiek grozītas pilsētu un ciemu robežas vai noteiktas jaunu ciemu robežas īpaši aizsargājamā dabas teritorijā, tās saskaņo ar Dabas aizsardzības pārvaldi.</p> <p>Saskaņā ar Ministru kabineta 2009.gada 2.jūnija noteikumu Nr.507 „Dabas aizsardzības pārvaldes nolikums” 3.11.apakšpunktu, Dabas aizsardzības pārvalde izsniedz un anulē atļaujas, kā arī aptur to darbību, sniedz atzinumus un saskaņojumus aizsargājamās teritorijās dabas aizsardzības jomā.</p>	
	Piemērotās tiesību normas	<ol style="list-style-type: none"> 1. Ministru kabineta 2012.gada 16.decembra noteikumu Nr.711 „Noteikumi par pašvaldību teritorijas attīstības plānošanas dokumentiem” 81.punkts. 2. Ministru kabineta 2009.gada 2.jūnija noteikumu Nr.507 "Dabas aizsardzības pārvaldes nolikums" 3.11.apakšpunkts. 3. Likuma Par Ziemeļvidzemes biosfēras rezervātu” 1.pielikums. 4.Administratīvā procesa likuma 1.panta pirmā daļa, 5., 6., 7., 8., 11., 12., 13.pants, 15.pants, 55.panta 1.punkts, 60.panta pirmā daļa, 64.panta pirmā daļa, 65.panta trešā daļa, 66.panta pirmā daļa un 67.pants. 	
	Saskaņotās darbības	<p>Saskaņotas šādu Naukšēnu novada ciemu robežas: Naukšēnu ciema noteiktās robežas un Eriņu ciema grozītās robežas.</p>	
		<p>(saskaņotās darbības nosaukums; īpaši aizsargājamās dabas teritorijas nosaukums; administratīvās teritorijas nosaukums (novads, pagasts); ja zināms – nekustamā īpašuma nosaukums, zemes vienības kadastra numurs; laika periods, kurā darbības veicamas)</p>	
		<p>Saskaņā ar Administratīvā procesa likuma 70.panta pirmo un otro daļu lēmums stājas spēkā ar brīdi, kad tas tiek paziņots adresātam.</p> <p>Šo Dabas aizsardzības pārvaldes lēmumu saskaņā ar Administratīvā procesa likuma 77., 78.pantu, 79.panta pirmo daļu un Ministru kabineta 2009.gada 2.jūnija noteikumu Nr.507 „Dabas aizsardzības pārvaldes nolikums” 13.punktu var apstrīdēt Dabas aizsardzības pārvaldes ģenerāldirektoram viena mēneša laikā no tā spēkā stāšanās dienas, iesniegumu par apstrīdēšanu iesniedzot Baznīcas ielā 7, Siguldā, LV-2150.</p> <p>Vecākā valsts vides inspektorel. Dzalba Jānis Krūmiņš, 29181840 janis.krumins@daba.gov.lv</p>	
3.	Latvijas valsts radio un televīzijas centrs	<p>VAS "Latvijas Valsts radio un televīzijas centrs" (turpmāk - LVRTC) izskatīja Jūsu lūgumu sniegt iebildumus un priekšlikumus Naukšēnu novada teritorijas plānojuma 2013.-2025.gadam 1. redakcijai.</p> <p>Pašreiz Naukšēnu novadā nav LVRTC īpašumā vai pārraudzībā esošu objektu, un LVRTC nav būtisku iebildumu vai priekšlikumu par Naukšēnu novada teritorijas plānojuma 2013.-2025.gadam 1. redakciju.</p> <p>Vienlaikus informējam, ka patreiz tiek plānota LVRTC</p>	<p>Plānojuma 1.redakcija atbalstīta bez piebildēm.</p>

	<p>elektronisko sakaru infrastruktūras izbūve maršrutā no Rūjienas uz Ķoņiem gar autoceļu P17 un ceļu no autoceļa P17 līdz Ķoņiem, un maršrutā Rūjiena - Lode gar autoceļu P17 un gar vietējās nozīmes ceļu no autoceļa P17 līdz Lodei.</p> <p>Tādēļ lūdzam, sniegt LVRTC informāciju par plānotajiem autoceļa P17 un ceļu no autoceļa P17 līdz Ķoņiem un līdz Lodei remontiem un rekonstrukciju Naukšēnu novada teritorijā, kā arī pieprasīt LVRTC tehniskos noteikumus šo darbu veikšanai. Tehniskajos noteikumos tiks izvirzītas prasības būvdarbu veikšanai, kas jāievēro, lai gar šiem ceļiem tiktu paredzēta iespēja ierīkot elektronisko sakaru komunikācijas.</p> <p>Šis dokuments parakstīts ar drošu elektronisko parakstu un satur laika zīmogu Valdes priekšsēdētājs, prokūrists Jānis Bokta Zvanītājs 67029520, 29363716 margers.zvanitajs@lvrtc.lv</p>	
4.	Latvijas vides, ģeoloģijas un meteoroloģijas centrs	
	<p>Atbildot uz SIA „Grupā 93” paziņojumu par Naukšēnu novada teritorijas plānojuma 1. redakciju, VSIA "Latvijas Vides, ģeoloģijas un meteoroloģijas centrs" (turpmāk Centrs) apstiprina, ka informācija, ko Centrs 2012. gada 14. maija vēstulē Nr. 4-6/633 sniedza Naukšēnu novada domei un SIA „Grupa 93” par Centra īpašumā esošajiem objektiem Naukšēnu novada administratīvajā teritorijā un to aizsargjoslām, pilnībā iestrādāta Naukšēnu novada teritorijas plānojuma 2013. - 2025. gadam 1. redakcijā.</p> <p>Valdes loceklis I.Stikute Valdes loceklis I.Jakubovska J. Rudlapa 67032640</p>	Plānojuma 1.redakcija atbalstīta bez piebildēm.
5.	Satiksmes ministrija	
	<p>Satiksmes ministrija ir izvērtējusi Naukšēnu novada teritorijas plānojuma 2013. - 2025. gadam 1. redakciju. Informējam, ka būtisku iebildumu nav, tomēr lūdzam papildināt Teritorijas izmantošanas un apbūves noteikumus ar prasībām, kas izriet no likuma „Par aviāciju” 41. panta, ka pirms tādu objektu, kas gaisa kuģu lidojumu drošībai ir potenciāli bīstami (tajā skaitā sprādzienbīstami objekti; objekti, kuri var radīt traucējumus gaisa kuģu lidojumu nodrošināšanai, traucējumus nepieciešamo radiotehnisko līdzekļu darbā; objekti, kuru augstums virs to atrašanās vietas reljefa sasniedz 100 m un vairāk; redzamo lāzerstaru izstarotāji), būvniecības, ierīkošanas un izvietojuma ir jāsaņem valsts aģentūras „Civilās aviācijas aģentūra” atļauja.</p> <p>Vienlaikus informējam, ka pašreiz tiek plānota VAS „Latvijas Valsts Radio un Televīzijas Centrs” elektronisko sakaru infrastruktūras izbūve maršrutā Rūjiena - Ķoņi gar autoceļu P17 un gar vietējās nozīmes autoceļu no autoceļa P17 līdz Ķoņiem un maršrutā Rūjiena - Lode gar autoceļu P17 un gar vietējās nozīmes autoceļu no autoceļa P17 līdz Lodei.</p> <p>Valsts sekretārs A. Matīss Krakts 67028021 edvarts.krakts@sam.gov.lv</p>	Plānojuma 1.redakcija kopumā atbalstīta ar lūgumu veikt precizējumu teritorijas izmantošanas apbūves noteikumos. Priekšlikums Teritorijas izmantošanas un apbūves noteikumus papildināt ar prasībām, kas izriet no likuma „Par aviāciju” 41. panta noraidīts - Teritorijas izmantošanas un apbūves noteikumi ietvertas pašvaldības saistošās prasības, papildus valsts normatīvajos aktos noteiktajām prasībām pašvaldības teritorijā, tādejādi norādīto normatīvo aktu prasības ir ņemtas vērā.
6.	SIA „Lattelecom”	
	<p>Atsaucoties uz Jūsu vēstuli informējam, ka SIA Lattelecom nav iebildumu pret izstrādāto Naukšēnu novada teritorijas plānojuma 1.redakciju.</p> <p>Naukšēnu novada teritorijas plānojuma 1.redakcijas kartogrāfiskajā daļā SIA Lattelecom elektronisko sakaru komunikācijas attēlotas nosacīti, ņemot vērā kartogrāfiskā materiāla mērogu.</p> <p>Ja tiek vai tiks plānota Naukšēnu novada teritorijas infrastruktūras attīstība, ņemot vērā elektronisko sakaru pakalpojumu pieejamību</p>	Plānojuma 1.redakcija atbalstīta bez piebildēm.

	<p>un nepieciešamību, SIA Lattelecom ir vienmēr gatavs piedāvāt savu līdzdalību šo projektu realizācijas apspriešanā un izvērtēšanā. Par Naukšēnu novada teritorijas attīstības plānā iekļauto jauno dzīvojamo māju un uzņēmējdarbības objektu celtniecību lūdzam Jūs sazināties ar SIA Lattelecom Komerccienesta Reģionālā biznesa attīstības daļas Piekļuves tīkla nodaļas Līniju risinājumu attīstības sektora telekomunikāciju ekspertu Līgita Bērziņu, tālr. 67051172, e-pasts: Līgita.Berzina@lattelecom.lv</p> <p>Lūdzam ņemt vērā, ka Naukšēnu novada teritorijas plānojuma izstrādei izmantotās kartes mērogs nepieļauj precīzu un pilnīgu elektronisko sakaru tīkla attēlošanu. Lai uzrādītu aizsargjoslas gar SIA Lattelecom elektronisko sakaru komunikācijām teritorijas plānojuma kartogrāfiskajā materiālā, lūdzam griezties pie SIA Lattelecom RBAD VN VVG līniju uzraudzības inspektora Jura Poikas, Brēžas ielā 3, Valmierā, tālr. 64225554, e-pasts: iuris.poika@lattelecom.lv</p> <p>Jānis Noviks Reģionālā biznesa attīstības daļas Piekļuves tīkla nodaļas vadītājs Sagatavoja: L. Bērziņa Tālr. 67051172</p>	
7.	SIA „Latvijas mobilais telefons”	
	<p>Sakarā ar Jūsu 15.01.2013. vēstulē Nr.1/7 sniegto informāciju par Naukšēnu novada teritorijas plānojuma 2013.-2025.gadam 1.redakcijas nodošanu sabiedriskai apspriešanai un atzinumu saņemšanai, informējam, ka "Latvijas Mobilais Telefons" SIA ir iepazinies ar mājas lapā www.naukseni.lv sniegto informāciju par Naukšēnu novada teritorijas plānojuma 2013.-2025.gadam 1.redakciju, t.sk. Teritorijas izmantošanas un apbūves noteikumiem.</p> <p>Lai nodrošinātu Elektronisko sakaru likumā noteikto nodrošināt publisko elektronisko sakaru tīkla darbību un elektronisko sakaru pakalpojumu sniegšanu, un Teritorijas attīstības plānošanas likumā (spēkā esošs no 01.12.2011.) noteikto inženierkomunikāciju tīklus un objektus atļauts ierīkot jebkurā vietējās pašvaldības teritorijas plānojumā noteiktajā funkcionālajā zonā, un ņemot vērā Teritorijas izmantošanas un apbūves noteikumu sadaļā- 4.Visās teritorijās atļautā un aizliegtā izmantošana noteikto, ierosinām papildināt Teritorijas izmantošanas un apbūves noteikumu attiecīgās sadaļas- publiskās apbūves teritorijas (JA), attīstības teritorijas (A), ražošanas un tehniskās apbūves teritorijas (JRT), lauksaimniecības teritorijas (L) un meliorētās lauksaimniecības teritorijas (LM), mežu teritorijas (M), un noteikt, ka šajās teritorijās atļautā izmantošana ir arī inženierkomunikāciju tīklu un objektu izbūve.</p> <p>Ar cieņu - "Latvijas Mobilais Telefons" SIA Administratīvā dienesta direktors J.Briedis V.Belogrudova, 67773611</p>	<p>Plānojuma 1.redakcija kopumā atbalstīta ar lūgumu veikt precizējumu Teritorijas izmantošanas apbūves noteikumos.</p> <p>Priekšlikums Teritorijas izmantošanas un apbūves noteikumus papildināt ar prasībām, kas izriet no Teritorijas attīstības plānošanas likuma (spēkā esošs no 01.12.2011.) noraidīts - Teritorijas izmantošanas un apbūves noteikumi ietvertas pašvaldības saistošās prasības, papildus valsts normatīvajos aktos noteiktajām prasībām pašvaldības teritorijā, tādejādi norādīto normatīvo aktu prasības ir ņemtas vērā.</p>
8.	Valsts kultūras pieminekļu aizsardzības inspekcija	
	<p>Valsts kultūras pieminekļu aizsardzības inspekcija (turpmāk-Inspekcija) ir izskatījusi Jūsu vēstuli un pašvaldības mājas lapā www.naukseni.lv pieejamos Naukšēnu novada teritorijas plānojuma 2013- 2025. gadam 1. redakcijas materiālus.</p> <p>Naukšēnu novada teritorijas plānojuma izstrādei 2012.gada 16. maijā Inspekcija ir sniegusi nosacījumus Nr.06-11/1033.</p> <p>Atbilstoši Ministru kabineta 2012. gada 16. oktobra noteikumu Nr.711 “Noteikumi par pašvaldību teritorijas attīstības plānošanas dokumentiem” 57. punktam, Inspekcija sniedz atzinumu par Naukšēnu novada teritorijas plānojuma 2013. – 2025. gadam 1. redakciju.</p>	<p>Plānojuma 1.redakcija kopumā atbalstīta ar lūgumu veikt precizējumu.</p>

	<p>Izvērtējot teritorijas plānojuma 1. redakcijas materiālu kultūras pieminekļu aizsardzības aspektā, Inspekcija kopumā plānojumu vērtē atzinīgi, bet ir konstatējusi būtiskas neprecizitātes un nepilnības, kas koriģējamas turpmākajā plānojuma izstrādes gaitā:</p> <p>1.Grafiskajā daļā:</p> <ol style="list-style-type: none"> 1) plānotās (atļautās) izmantošanas kartē nav atzīmēti valsts aizsargājami kultūras pieminekļi un to aizsardzības zonas; 2) aizsargjoslu kartē atliktie kultūras pieminekļi ir bez numuriem un/vai nosaukumiem, kas apgrūtina to identificēšanu; 3) aizsargjoslu kartē neprecīzi atzīmēta <i>Muršu senkapu</i> (valsts nozīmes, aizsardzības Nr.2433) un <i>Kalēju senkapu</i> (vietējās nozīmes, aizsardzības Nr.2432) atrašanās vietas; <p>2.Teksta daļā:</p> <ol style="list-style-type: none"> 1) apsveicama ir detalizēta noteikumu izstrādāšana Naukšēnu novada arhitektūras pieminekļiem (p. 27.1), bet ņemot vērā to, ka no 14 novada teritorijā valsts aizsardzībā esošiem kultūras pieminekļiem 7 (jeb 50%) ir arheoloģiskie pieminekļi, būtu lietderīgi līdžīgu sadaļu veltīt arī prasībām arheoloģisko pieminekļu saglabāšanai; 2) ierosinām TIAN sadaļu par kultūras mantojuma aizsardzību papildināt ar punktu „<i>arheoloģisko pieminekļu teritorijās nav pieļaujama jaunu objektu būvniecība, karjeru izstrāde, jaunu ceļu ierīkošana un citi ar zemes reljefa pārveidošanu saistīti darbi.</i>” <p>Papildus informējam, ka Inspekcijā tiek veikta kultūras pieminekļu teritoriju, tai skaitā valsts nozīmes arhitektūras pieminekļa Naukšēnu muižas apbūve (valsts aizsardzības Nr.6913) digitalizācija un precizēšana, tāpēc arī pēc novada teritorijas plānojuma apstiprināšanas iespējamās pieminekļu teritoriju izmaiņas. Tādēļ lūdzam plānojuma teritorijas izmantošanas un apbūves noteikumos iekļaut nosacījumu, ka kultūras pieminekļu teritoriju un to aizsargjoslu precizēšana nav uzskatāma pat novada teritorijas plānojuma grozījumiem.</p> <p>Atzinums- Kultūras mantojuma aizsardzības aspektā Inspekcija kopumā pozitīvi vērtē iesniegto Naukšēnu novada teritorijas plānojuma 1. redakciju, bet lūdz novērst minētas nepilnības un neprecizitātes.</p> <p>Pielikumā: kartogrāfiskais materiāls ar precizējamo Naukšēnu novada arheoloģisko pieminekļu atrašanās vietām uz vienas lapas.</p> <p>Ar cieņu, Inspekcijas vadītāja vietnieka p.i.L. Ābele I. Kokina 67229272 inguna.kokina@mantojums.lv</p>	<p><u>Grafiskajā daļā</u> veikti minētie precizējumi valsts aizsargājamo kultūras pieminekļu un to aizsardzības zonu attēlojumā: plānotās (atļautās) izmantošanas kartē atzīmēti valsts aizsargājami kultūras pieminekļi un to numuri; kultūras pieminekļu aizsardzības zonas parādītas aizsargjoslu kartē. Aizsargjoslas kopā ar funkcionālo zonējumu iespējams apskatīt digitāli nepieciešamības gadījumā savietojot informāciju un izdrukājot. Precizētas <i>Muršu senkapu</i> (valsts nozīmes, aizsardzības Nr.2433) un <i>Kalēju senkapu</i> (vietējās nozīmes, aizsardzības Nr.2432) atrašanās vietas pēc atzinumam pievienotajiem pielikumiem. Priekšlikums <u>Teritorijas izmantošanas un apbūves noteikumos</u> papildināt ar prasībām kultūras mantojuma aizsardzībai noraidīts. Teritorijas izmantošanas un apbūves noteikumi ietvertas pašvaldības saistošās prasības, papildus valsts normatīvajos aktos noteiktajām prasībām; pašvaldība šajā gadījumā neparedz papildus prasības <i>arheoloģisko pieminekļu teritorijās</i> normatīvajos aktos noteiktai kārtībai. Skaidrojam, ka Kultūras pieminekļu teritoriju un to aizsargjoslu precizēšana nav uzskatāma pat novada teritorijas plānojuma grozījumiem, saskaņā ar <u>Teritorijas izmantošanas un apbūves noteikumos</u> 234.punktā iekļautajām prasībām.</p>
9.	<p>Valsts meža dienesta Ziemeļvidzemes virsmežniecība</p>	
	<p>Informējam Jūs, ka Ziemeļvidzemes virsmežniecība ir izskatījusi Naukšēnu novada teritorijas plānojuma 2013.-2025. gadam 1. redakciju.</p> <p>Minētajam plānojumam nepieciešami šādi labojumi un precizējumi:</p> <p>Paskaidrojuma raksts.</p> <p>21.,36.lpp. Teksta vietā „8 mikroliegumi” jāraksta „9 mikroliegumi”. 39.lpp. pēdējā rindkopā minētie MK noteikumi Nr.45 „Mikroliegumu izveidošanas, aizsardzības un izmantošanas noteikumi” vairs nav spēkā. Pašreiz ir spēkā MK noteikumi Nr.940 „Noteikumi par mikroliegumu izveidošanas un apsaimniekošanas kārtību, to aizsardzību, kā arī mikroliegumu un to buferzonu</p>	<p>Plānojuma 1.redakcija kopumā atbalstīta (nepieciešami precizējumi).</p> <p><u>Paskaidrojuma rakstā</u> veikti minētie precizējumi saistībā ar mikroliegumiem un Acupīti.</p>

	<p>noteikšanu" (18.12.2012.).</p> <p>90.lpp. 3.pielikuma tabulā Acupītei minēts garums 22 km, bet apskatot vairākus informācijas avotus secinām, ka tā ir garāka par 30 km.</p> <p>95.lpp. 8.pielikumā minēti 8 mikroliegumi. Vēlams papildināt šo sadaļu ar vēl vienu mikroliegumu. Tas izveidots 02.07.2011. aizsargājamai sugai AS „Latvijas valsts meži” valdījumā esošajos mežos 141.,142.,143.kvartālā ar kopējo platību 75,2ha.</p> <p>Teritorijas izmantošanas un apbūves noteikumi.</p> <p>38.lpp.1.tabulā Acupītei minēts garums 22 km, bet apskatot vairākus informācijas avotus secinām, ka tā ir garāka par 30 kilometriem un tai jānosaka vismaz 100 metru plata virszemes ūdensobjekta aizsargjosla.</p> <p>43.lpp. 4.tabulā purviem, kuri lielāki par 100 ha, noteikta 50 metrus plata aizsargjosla, bet aizsargjoslu likuma 7.¹panta 2.punkta 2.apakšpunktā minēts, ka aizsargjoslas platums ir 50 vai 100 metrus plata josla atkarībā no meža augšanas apstākļu tipa. Iesakām 4.tabulā izlabot aizsargjoslas platumu šādā redakcijā „50 vai 100” un piezīmēs uzrakstīt, ka aizsargjoslas platums nosakāms atkarībā no meža augšanas apstākļu tipa.</p> <p>Citu iebildumu un precizējumu Ziemeļvidzemes virsmežniecībai nav.</p> <p>Virsmežzine A.Boķe Beriņš 64233020 kaspars.berins@ziemelvidzeme.vmd.gov.lv</p>	<p><u>Teritorijas izmantošanas un apbūves noteikumos</u> veikti minētie precizējumi saistībā ar Acupīti un purviem.</p>
10.	<p>AS „Latvenergo” AS „Sadales tīkli” AS „Latvijas elektriskie tīkli”</p>	
	<p>Atbildot uz SIA „Grupa 93” 2013.g. 15.janvāra vēstuli Nr. 13/7, sniedzam Latvenergo koncerna atzinumu par Naukšēnu novada teritorijas plānojuma 1 .redakciju.</p> <p>AS "Latvenergo" AS "Latvenergo" nav iebildumu Naukšēnu novada teritorijas plānojuma 1. redakcijai.</p> <p>AS "Sadales tīkls" AS "Sadales tīkls" nav iebildumu Naukšēnu novada teritorijas plānojuma 1.redakcijai.</p> <p>AS "Latvijas elektriskie tīkli" Informējam, ka plānojuma projekts no pārvades tīkla viedokļa ir atzīstams par pieņemamu.</p> <p>Lūdzam papildināt plānojuma paskaidrojuma raksta nodaļu 13.5."Elektroapgāde" ar šādu tekstu: "Paredzēts nacionālas nozīmes energoinfrastruktūras attīstības projekts: "Igaunijas un Latvijas energosistēmu trešais starpsavienojums". Projekta īstenošanai paredzēts izmantot Ķoņu pagasta teritoriju šķērsojošās 110kV elektrolīnijas, uz kopējiem balstiem ierīkojot 110/330kV līnijas. "</p> <p>Energosistēmu starpsavienojuma vieta Igaunijā plānota apakšstacijā, pilsētā Kilingi - Nemme; Latvijā - apakšstacijā "Rīgas TEC-2", "Salaspils". Projekta īstenošanas termiņš 2020.gads.</p> <p>Lūdzam šo elektrolīniju attēlot plānojuma grafiskajā daļā.</p> <p>Pielikumā: 1. Plānotās 110/330kV elektrolīnijas trases shēma - 1 lpp. Ar cieņu, Administratīvais direktors Arnis Kurgs Jurijš Rivkins 67728761</p>	<p>Plānojuma 1.redakcija atbalstīta bez piebīdēm.</p> <p>Plānojuma <u>Paskaidrojuma rakstā un Grafiskajā daļā</u> iekļauta minētā informācija.</p>
11.	<p>VAS „Latvijas valsts ceļi”</p> <p>VAS „Latvijas Valsts ceļi” Vidzemes reģiona Valmieras nodaļai, izskatot Naukšēnu novada teritorijas plānojuma materiālus, radās</p>	<p>Plānojuma 1.redakcija kopumā atbalstīta (nepieciešami</p>

	<p>sekojošas piebildes punktā 12.1. Valsts autoceļi:</p> <p>1)Valsts autoceļu pārvaldītājs novada teritorijā ir VAS „Latvijas Valsts ceļi” (turpmāk tekstā LVC) Vidzemes reģiona Valmieras un Smiltenes nodaļas - tās seko valsts autoceļu būvniecībai, to uzturēšanai un nosaka prasības saimnieciskajai darbībai.</p> <p>2)Prasības galvenokārt attiecas uz ceļa zemes nodalījuma joslu un aizsargjoslu, kur aizliegts veikt jebkārus darbus bez LVC Vidzemes reģiona vai reģiona nodaļu atļaujas, saskaņā ar Autoceļu likumu un Aizsargjoslu likumu.</p> <p>3)2011. gada decembrī tika pabeigta rekonstrukcija autoceļam Nr.54 Karksi-Nuja- Lilli no 0.820 km līdz 16.975 km Igaunijas teritorijā un autoceļam P17 Valmiera-Rūjiena-Igaunijas robeža (Unguriņi).</p> <p>4)Projekta ieguvumi ir vēl viena robežšķērsošanas vieta, kas ir saistīta ar abu valstu ceļu tīklu.</p> <p>Valmieras nodaļas vadītāja v.i.Pērkone Pērkone valmiera@lvceli.lv 64207704</p>	<p>precizējumi). Veikti minētie precizējumi plānojuma <u>Paskaidrojuma rakstā</u>.</p>
12.	Veselības inspekcija	
	<p>Izskatot projektu, konstatēts Izstrādājot teritoriālpilnojumumu ir ņemtas vērā Veselības inspekcijas 2012.gada 15.maija nosacījumos Nr.47 izvirzītās prasības.</p> <p>Naukšēnu novads apvieno divus pagastus - Naukšēnu un Ķorņu. Teritorijas plānojums sastāv no četrām daļām: 1. daļa Paskaidrojuma raksts, 2.daļa Teritorijas izmantošanas un Apbūves noteikumi, 3. daļa Grafiskā daļa, 4. daļa Pārskats par teritorijas plānojuma izstrādi.</p> <p>SLĒDZIENS</p> <p>Izvērtējot higiēnas prasības, neiebilstam Naukšēnu novada teritorijas plānojuma 1. redakcijas risinājumam.</p> <p>Izpildītājs Vides veselības analītiķe Iveta Šmite Vidzemes kontroles nodaļas vadītājs Kalvis Latsons.</p>	<p>Plānojuma 1.redakcija atbalstīta bez piebīdēm.</p>
13.	Vidzemes plānošanas reģions	
	<p>Vidzemes plānošanas reģions (turpmāk - Reģions) savas kompetences ietvaros ir iepazinies ar Naukšēnu novada teritorijas plānojuma 2013.-2025. gadam 1. redakciju (turpmāk - plānojums), kas Reģionā elektroniski iesniegts 17.01.2013. un sniedzam sekojošu atzinumu:</p> <p>Kopumā izstrādātais teritorijas plānojums nav pretrunā ar spēkā esošajiem Vidzemes plānošanas reģiona attīstības plānošanas dokumentiem, tomēr norādām uz sekojošām nepilnībām:</p> <ul style="list-style-type: none"> - Meža zemēs un lauksaimniecību teritorijās pieļautais plašais darbību klāsts, tai skaitā videi nedraudzīgu objektu (piemēram derīgo izrakteņu ieguves vietu) izvietošana meža un lauksaimniecības teritorijās, neplānojot to atrašanos kopējā novada struktūrā var radīt būtiskas negatīvas ietekmes uz vidi, tai skaitā meža zemju sadrumstalošana un mežu masīvu fragmentēšana, būtiskas mežu platību samazināšanās, vērtīgo lauksaimniecībā izmantojamo zemju platību samazināšanās, bioloģiskās daudzveidības samazināšanās, trokšņa traucējumi, gaisa, virszemes un pazemes ūdeņu piesārņojums. - Teritorijas izmantošanas un apbūves noteikumu 15. Lpp. Precizēt pielikuma nr., kurā attēlotas Īpaši aizsargājamās dabas teritorijas. - Lūdzam neatsaukties uz spēkā neesošajiem Ministru kabineta noteikumiem nr. 474 „Atkritumu 	<p>Citējot VPR: „Kopumā izstrādātais teritorijas plānojums nav pretrunā ar spēkā esošajiem Vidzemes plānošanas reģiona attīstības plānošanas dokumentiem”.</p> <p>Atzinumā minētās nepilnības nav uzskatāmas par būtiskām izmaiņām plānojuma risinājumos, kas skartu funkcionālo zonējumu vai citus teritorijas plānojuma risinājumus vai to saistošo daļu, līdz ar to uzskatām, ka nav pamatojuma veikt teritorijas plānojuma pilnveidošanu; teritorijas plānojuma procedūru paredzēts turpināt balstoties uz 2012. gada 16. oktobra noteikumu Nr.711 „Noteikumi par pašvaldību teritorijas attīstības plānošanas dokumentiem” 92.1., 93. un 96. punktu.</p> <p>Informējam, ka derīgo izrakteņu (būvmateriālu un kūdras iegulu) ieguve, ārpus ciemu teritorijām lauksaimniecības teritorijās un</p>

	<p>apsaimniekošanas poligonu ierīkošanas, atkritumu poligonu un izgāztuvju apsaimniekošana, slēgšanas un rekultivācijas noteikumi". Izstrādājot Grafisko materiālu, aicinām ņemt vērā Vides aizsardzības un reģionālās ministrijas mājas lapā http://www.varam.gov.lv/lat/publ/met/met_tap/?doc=15120 pieejamos metodisko materiālus „Prasības elektronisko karšu izstrādei teritorijas plānošanas vajadzībām", kas nosaka teritorijas plānojumā iekļaujamo ģeotelpisko objektu specifikāciju.</p> <p>- Informējam, ka 18.10.2012. ir stājušies spēkā jaunie noteikumi Nr. 711 „Noteikumi par pašvaldību teritorijas attīstības plānošanas dokumentiem", kas reglamentē arī teritorijas plānojuma izstrādi.</p> <p>Vēršam uzmanību uz to, ka atbilstoši Teritorijas attīstības plānošanas likuma 12. panta (3) daļu vietējā pašvaldība koordinē un uzrauga vietējās pašvaldības teritorijas plānojuma īstenošanu teritorijas plānojuma īstenošanu, kā arī vietējā pašvaldība ir atbildīga par teritorijas plānojuma atbilstību normatīvajiem aktiem, kā tas noteikts likuma „Par pašvaldībām" 41. pantā.</p> <p>Saskaņā ar teritorijas attīstības plānošanas likuma (spēkā no 01.12.2011) 25. panta (4) daļas prasībām, saistošie noteikumi ir realizējami tikai tad, kad ir pabeigtas Teritorijas attīstības plānošanas likuma 27. Panta (3) daļā minētās darbības.</p> <p>Pēc Naukšēnu novada 1. redakcijas pilnveidošanas un Gala redakcijas sagatavošanas, Naukšēnu novada plānojuma Gala redakcija iesniedzams reģionā atkārtota atzinuma saņemšanai.</p> <p>Administrācijas vadītājaGuna Kalniņa-Priede</p>	<p>mežu teritorijās, atļauta tikai derīgo izrakteņu atradnēs un prognozēto krājumu laukos, kuru teritorija var tikt precizēta uzsākot konkrēto darbību un, ja tā nav pretrunā normatīvo aktu prasībām.</p> <p>Prasības derīgo izrakteņu ieguves vietu izveidei ir noteiktas <u>Teritorijas izmantošanas un apbūves noteikumu</u> 31.nodaļā un derīgo izrakteņu ieguves teritorijas ir noteiktas <u>Teritorijas izmantošanas un apbūves noteikumu</u> <u>10.pielikumā</u>, tādēļ plānojumā netiek izdalītas citas derīgo izrakteņu ieguves teritorijas funkcionālajā zonējumā.</p> <p>Novērstas minētās redakcionālas dabas neprecizitātes.</p>
14.	<p>VSIA ZMNĪ Vidzemes reģiona meliorācijas nodaļa</p> <p>Par Naukšēnu novada teritorijas plānojumu 2013-2025.g.</p> <p>Atbildot uz Jūsu vēstuli no 2013.g.15.janvāra Nr. 13/7,darām zināmu, ka VSIA „Zemkopības ministrijas nekustamie īpašumi „Vidzemes reģiona meliorācijas nodaļai, kuras pārziņā ir valsts nozīmes ūdensnotekas, papildus komentāru vai labojumu teritorijas plānojuma 2013-2025.g. 1 redakcijas dokumentam nav.</p> <p>Vadītājs Ivars Kupčs Ludmila Bembere 26634699 ludmila.bembere@zmni.lv</p>	<p>Plānojuma 1.redakcija atbalstīta bez piebīdēm.</p>
15.	<p>VVD Valmieras reģionālā vides pārvalde</p> <p>Valmieras reģionālā vides pārvalde (turpmāk tekstā – pārvalde) 2013.gada 17.janvārī ir saņēmusi SIA „Grupa 93” vēstuli ar lūgumu sniegt atzinumu par Naukšēnu novada teritorijas plānojuma 2013.-2025.gadam pirmo redakciju. Izskatot iesniegto plānošanas dokumentu, pārvalde konstatējusi vairākas nepilnības. Norādām, ka nepieciešams veikt šādus labojumus un papildinājumus, ņemot vērā pārvaldes 2012.gada 29.maijā izdotos nosacījumus Nr.0967300-7 un ar tiem saistītos jaunatklātos faktus un apstākļus:</p> <p>1)Paskaidrojuma rakstā:</p> <p>✓ 5.6. <i>Notekūdeņu attīrīšana un paliekošais piesārņojums (50.-52.lpp.)</i> – iesakām iestrādāt informāciju par notekūdeņu ietekmi uz saņemošajiem ūdensobjektiem/ ūdenstecēm.</p> <p>2) Grafiskajā daļā, karte: Plānotā (atļautā) izmantošana attēlot: ainaviski vērtīgās teritorijas, ceļus un skatu punktus, kā arī prognozētos krājumu laukus.</p> <p>3) Teritorijas izmantošanas un apbūves noteikumos:</p> <p>✓ 4. <i>Visās teritorijās atļautā un aizliegtā izmantošana, 10.punkts</i> – papildus iekļaujams aizliegums derīgo izrakteņu</p>	<p>Plānojuma 1.redakcija kopumā atbalstīta (nepieciešami precizējumi).</p> <p>Priekšlikums ņemt vērā un <u>Paskaidrojuma rakstā</u> papildināta informācija par notekūdeņu ietekmi uz saņemošajiem ūdensobjektiem/ ūdenstecēm.</p> <p>Priekšlikums noraidīts. <u>Grafiskajā daļā</u>, kartē Naukšēnu novada teritorijas plānotā izmantošana uzsvars likts uz grafiski viegli nolasāmu novada teritorijas funkcionālā zonējuma attēlojumu,</p>

<p>atradnes ierīkot ainaviski augstvērtīgās teritorijās un pie ainaviskajiem ceļiem.</p> <p>✓ 19. <i>Prasības dabas teritoriju izmantošanai un apstādījumu apsaimniekošanai, 19.3.punkts Prasības ainavas saglabāšanai un apstādījumu apsaimniekošanai</i> – iestrādājami precīzāki nosacījumi teritoriju ainavisko vērtību saglabāšanai, jo īpaši plānojot jaunas apbūves zonas un veicot esošo valsts autoceļu rekonstrukcijas darbus, u.tml.</p> <p>✓ 21. <i>Prasības teritorijas labiekārtojuma objektiem, to vizuālajam un mākslinieciskajam noformējumam, 21.2.punkts Žogi</i> – iestrādājami aprobežojumi žogu būvniecībai, ņemot vērā, ka to būvniecība aizliegta virszemes ūdensobjektu 10 m aizsargjoslā (nevis tauvas joslā), atbilstoši „Aizsargjoslu likuma” 37.panta pirmās daļas 5.punkta b)apakšpunkta prasībām;</p> <p>✓ 23. <i>Prasības velosipēdu un automašīnu novietnēm</i> – iestrādājami gadījumi, kad autostāvlaukumiem jāparedz lietus notekūdeņu savākšanu un attīrīšanu ar filtriem, kas uztver naftas produktus un smilts daļiņas, lai vidē, jo īpaši virszemes ūdensobjektos nenokļūtu ar naftas produktiem piesārņoti notekūdeņi.</p> <p>✓ 30. <i>Prasības riska objektiem un teritorijām, 30.3.punkts Prasības degvielas uzpildes un gāzes uzpildes stacijām</i> – iestrādājamas prasības degvielas un gāzes uzpildes stacijām un citiem riska objektiem, atbilstoši Ministru kabineta 2012.gada 12.jūnija noteikumu Nr.409 „Noteikumi par vides aizsardzības prasībām degvielas uzpildes stacijām, naftas bāzēm un pārvietojamām cisternām” prasībām.</p> <p>✓ 31. <i>Prasības Derīgo izrakteņu ieguves vietu ierīkošanai: 258.punkts</i> – svītrot prasību attiecībā uz meža zemes transformāciju (sakarā ar to, ka šī transformācija nav nepieciešama); <i>259.punkts</i> – precizēt prasības, nosakot, ka derīgo izrakteņu ieguve jāveic saskaņā ar ieguves projektu, kurā jābūt iekļautam teritorijas rekreācijas plānam (atbilstoši Ministru kabineta 2012.gada 21.augusta noteikumu Nr.750 „Derīgo izrakteņu ieguves kārtība” 41. un 58.punkta prasībām), turklāt rekreācijas darbus jāuzsāk derīgo izrakteņu ieguves laikā.</p> <p>✓ 32. <i>Funkcionālo zonu iedalījums un to izmantošanas noteikumi: 32.1.punkts savrupmāju dzīvojamās apbūves teritorijas (DzS)</i> – precizēt zemes vienībā atļauto savrupmāju skaitu; <i>12.2 Mežu teritorijas (M), 359.punkts</i> – iestrādāt skaidrojumu, kādi objekti iekļaujami tūrisma un atpūtas iestāžu apbūvē, <i>361.punkts</i> – jānosaka minimālā jaunveidojamā zemes vienības platība aizsargājamās dabas teritorijās, atbilstoši konkrēto teritoriju aizsardzības un izmantošanas noteikumu prasībām.</p> <p>✓ Apbūves noteikumos obligāti iekļaujams termina <i>prognozēto krājumu lauki</i> skaidrojums, kā arī norāde par šo platību/teritoriju grafisko attēlojumu vai arī jāpārskata derīgo izrakteņu ieguves iespējamība lauksaimniecības un meža teritorijās.</p> <p>Atzinums izsniegts, pamatojoties uz Ministru kabineta 2012.gada 16.oktobra noteikumu Nr.711 „Noteikumi par pašvaldību teritorijas plānošanas dokumentiem” 57.punktu.</p> <p>Direktors A.Liepa Īrisa Rodiņa Atļauju daļas vecākā eksperte irisa.rodina@valmiera.vvd.gov.lv, 64207268</p>	<p>bet Naukšēnu novada teritorijas izmantošanas aprobežojumu kartē – uz grafiski viegli nolasāmu apgrūtināto teritoriju, objektu un to aizsargjoslu informāciju. Abās, kartēs ir parādīta informācija, kuru bija iespējams attēlot 10 000 mēroga precizitāti. Dati par derīgo izrakteņu ieguves teritorijām un vērtīgajām dabas un ainavu zonām ir ietverti plānojuma II daļas <u>Teritorijas izmantošanas un apbūves noteikumi 10.pielikumā</u> un pieejami arī digitāli, kur iespējams savietot vai atlasīt jebkuru nepieciešamo informāciju.</p> <p>Ņemot vērā, ka novada teritorijā ir veikti divi nozīmīgi projekti ZBR (AEP) un VMD „Neapzinātais kultūras mantojums kopējā dabas un kultūras telpā” novada teritorijā ir apzinātas dabas un kultūrvēsturiskās, arī ainaviskās vērtības, kas atspoguļotas arī plānojumā integrējot pētījumu materiālus analizējot, pārbaudot, papildinot tos, tādēļ plānojumā nav izdalīti atsevišķi ainaviski vērtīgi ceļi vai skatu punkti.</p> <p><u>Teritorijas izmantošanas un apbūves noteikumos priekšlikums</u>, noteikt aizliegumu derīgo izrakteņu atradnes ierīkot ainaviski augstvērtīgās teritorijās un pie ainaviskajiem ceļiem noraidīts. Informējam, ka šo noteikumu 19.2. apakšnodalā „Prasības Ziemeļvidzemes biosfēras rezervāta vērtīgajās dabas un ainavu zonās” 99. punktā iekļautas prasības: „Ķoņu mozaikveida ainavas zonā un Rūjienas kultūrainavas zonā, kas noteiktas šo noteikumu <u>8.pielikumā</u>, lauksaimniecības zemju apmežošana atļauta, saņemot Naukšēnu novada pašvaldības rakstisku atļauju. Lai sekmētu novada vērtīgo ainavu saglabāšanu, pašvaldība var pieprasīt izstrādāt ainavu attīstības plānu, kuru tā saskaņo pirms atļaujas izsniegšanas.”</p> <p>Priekšlikums par <i>Prasību dabas teritoriju izmantošanai un apstādījumu apsaimniekošanai, 19.3.punktā Prasības ainavas saglabāšanai un apstādījumu apsaimniekošanai</i> – iestrādāt precīzākus nosacījumus teritoriju</p>
---	---

		<p><i>ainavisko vērtību saglabāšanai, jo īpaši plānojot jaunas apbūves zonas un veicot esošo valsts autoceļu rekonstrukcijas darbus noraidīts. Teritorijas izmantošanas un apbūves noteikumos ietvertas pašvaldības saistošās prasības, papildus valsts normatīvajos aktos noteiktajām prasībām pašvaldības teritorijā.</i></p> <p><i>Izteiktais precizējums</i> <i>21.2.apakšnodaļai Žogi iestrādāts precizējot minēto p-tu šādā redakcijā: „gar ūdenstilpēm un ūdenstecēm atstājot brīvu vismaz 10m platu joslu gar ūdenstilpēm un ūdenstecēm”.</i></p> <p><i>Ņemts vērā, 23. nodaļa „Prasības velosipēdu un automašīnu novietnē”, papildināta ar punktu šādā redakcijā:</i> <i>„Autostāvlaukumiem paredz lietus notekūdeņu savākšanu un attīrīšanu atbilstoši normatīvo aktu prasībām.”</i></p> <p><i>Priekšlikums noraidīts. Teritorijas izmantošanas un apbūves noteikumi ietvertas pašvaldības saistošās prasības, papildus valsts normatīvajos aktos noteiktajām prasībām pašvaldības teritorijā, tādejādi norādīto normatīvo aktu prasības ir ņemtas vērā.</i></p> <p><i>Ņemts vērā, minētais punkts izteikts šādā redakcijā: „Derīgo izrakteņu (būvmateriālu un kūdras) ieguve atļauta derīgo izrakteņu atradnēs un prognozēto krājumu laukos ārpus novada ciemu teritorijām. Derīgo izrakteņu ieguves teritorijas ir noteiktas šo noteikumu 10.pielikumā. Derīgo izrakteņu ieguves teritorijas var precizēt, uzsākot konkrēto darbību, atbilstoši normatīvo aktu prasībām.”</i></p> <p><i>Ņemts vērā, minētais punkts izteikts šādā redakcijā:</i> <i>„Rekultivāciju veic atbilstoši normatīvajos aktos noteiktai kārtībai.”</i></p> <p><i>Ņemts vērā, minētais punkts izteikts šādā redakcijā: „Vienā zemes vienībā atļauts būvēt vienu dvīņu māju vai savrupmāju.”</i></p> <p><i>Ņemts vērā, minētais punkts izteikts šādā redakcijā: „Tūrisma un atpūtas iestāžu apbūve - teritorijas</i></p>
--	--	---

		<p><i>izmantošanas veids, kas ietver zemes, ēkas un citas būves vai to daļas izmantošanu izmitināšanas pakalpojumu nodrošināšanai”.</i></p> <p>Papildus informējam arī, ka <u>Teritorijas izmantošanas un apbūves noteikumos</u> 8. Nodaļā ir noteikti apbūves rādītāji teritorijās, kurās atļauta būvniecība.</p> <p><i>Ņemts vērā, minētais apakšpunkts izteikts šādā redakcijā: „Vispārīgā gadījumā - 2ha; meža dzīvnieku dārzam - 0,5ha, īpaši aizsargājamās dabas teritorijās (ĪADT) saskaņā ar šo noteikumu 96. punktā noteikto”.</i></p> <p>Priekšlikums noraidīts. Ņemot vērā, ka turpmākā derīgo izrakteņu (būvmateriālu un kūdras iegulu) ieguve teritorijas plānojumā tiek plānota tikai derīgo izrakteņu atradnēs un prognozēto krājumu teritorijās, kuras ir uzrādītas teritorijas plānojuma materiālos (<u>Teritorijas izmantošanas un apbūves noteikumi 10.pielikumā</u>), kā arī noteikts, tas, ka derīgo izrakteņu ieguvi iepriekšminētajās vietās var veikt, ja tā nav pretrunā normatīvo aktu prasībām, tad plānojumā netiek izdalītas citas derīgo izrakteņu ieguves teritorijas atsevišķā funkcionālajā zonējumā, bet tiek plānojuma II daļā „Teritorijas izmantošanas un apbūves noteikumi” iestrādātas prasības derīgo izrakteņu ieguvei un atradņu teritoriju izmantošanai (TIAN, 31. nodaļa „Prasības derīgo izrakteņu ieguves vietu izveidei”.)</p>
--	--	---

5. ZIŅOJUMS PAR I POSMU (Teritorijas plānojuma izstrādes uzsākšana, priekšlikumu iesniegšana)

Saskaņā ar Naukšēnu novada domes 2010.gada 11.augusta lēmumu „Par Naukšēnu novada teritorijas plānojuma izstrādes uzsākšanu” (sēdes protokols Nr.10) un 2011.gada 12.oktobra lēmuma grozījumiem „Par Naukšēnu novada teritorijas plānojuma izstrādes uzsākšanu” (sēdes protokols Nr.10), uzsākta Naukšēnu novada teritorijas plānojuma izstrāde un par teritorijas plānojuma izstrādes vadītāju apstiprināta Naukšēnu novada pašvaldības projektu vadītāja Liega Puķulauka.

Paziņojums par Teritorijas plānojuma izstrādes uzsākšanu publicēts laikrakstā „Latvijas Vēstnesis”, pašvaldības informatīvajā izdevumā „Naukšēnu Cilvēkvēstis” un interneta vidē pašvaldības mājaslapā <http://www.naukseni.lv>, kā arī paziņojums un lēmums „Par Naukšēnu novada teritorijas plānojuma izstrādes uzsākšanu” nosūtīts Vides aizsardzības un reģionālas attīstības ministrijai (VARAM).

Iedzīvotāji tika aicināti izteikt viedokli un līdzdarboties- izteikt savas idejas un priekšlikumus jaunajam teritorijas plānojumam un noformēt savus priekšlikumus rakstiski iesnieguma formā. Priekšlikumu un ierosinājumu

iesniegšanas termiņš noteikts no 16.maija līdz 27.jūnijam, iesniedzot tos Naukšēnu novada pašvaldībai, „Pagasta nams”, Naukšēnu pagasts, Naukšēnu novads, LV-4244. Priekšlikumu iesniegšanas I posma laikā, netika saņemti rakstiski priekšlikumi.

Saskaņā ar MK noteikumu Nr.1148 „Vietējās pašvaldības teritorijas plānošanas noteikumi” 13.pantu un darba uzdevumu Teritorijas plānojumam, nosacījumi un/vai informācija tika pieprasīta 23 institūcijām. Nosacījumi tika saņemti no visām institūcijām, t.sk. kaimiņu pašvaldībām, kas neizvirza papildus nosacījumus teritorijas plānojumam.

Vides pārraudzības valsts birojam tika nosūtīta vēstule un iesniegums ar lūgumu izvērtēt SIVN nepieciešamību šim plānošanas dokumentam un saņemts biroja lēmums Nr.42 par SIVN nepiemērošanu. Ievērojot MK noteikumu Nr.157 „Kārtība, kādā veicams stratēģiskais ietekmes uz vidi novērtējums” 5.punkta nosacījumus, tika prasīti viedokļi par dokumenta iespējamo ietekmi un vidi un cilvēku veselību, kā arī par stratēģiskā ietekmes uz vidi novērtējuma nepieciešamību VVD Valmieras reģionālā vides pārvaldei, Dabas aizsardzības pārvaldei un Veselības inspekcijai. VPVB biroja lēmumu un institūciju atbildes par stratēģiskā ietekmes uz vidi novērtējuma procedūras nepieciešamību, skat. [8.2.pielikumā](#).

Ziņojums par institūciju nosacījumu ievērošanu izstrādājot Teritorijas plānojuma 1.redakciju pievienots [4.2.sadalā](#). Institūciju nosacījumu kopijas pievienotas [8.1.pielikumā](#).

6. ZIŅOJUMS PAR TERITORIJAS PLĀNOJUMA 1.REDAKCIJAS PUBLISKO APSPRIEŠANU

Pamatojoties uz Naukšēnu novada domes 2012.gada 12.decembra sēdes lēmumu (protokols Nr. 14, 15) Naukšēnu novada teritorijas plānojuma 2013.-2025.gadam 1.redakcijas publiskā apspriešana notika laika posmā no 2013.gada 2.janvāra līdz 31.janvārim (4 nedēļas un 1 dienu). Rakstiskus priekšlikumus un atsauksmes bija iespējams iesniegt līdz 13.februārim.

Informācija, par iespējam iepazīties ar Teritorijas plānojuma 1.redakcijas materiāliem un piedalīties to apspriešanā, tika nodrošināta ar publikācijām informatīvajā izdevumā „Naukšēnu Novada Vēstis” un informāciju interneta vidē pašvaldības mājaslapā <http://www.naukseni.lv/>.

Ar Teritorijas plānojuma 1.redakcijas materiāliem bija iespējams iepazīties interneta vidē - pašvaldības mājaslapā <http://www.naukseni.lv/> un Naukšēnu novada Ķoņu pagasta pārvaldē vai Naukšēnu novada pašvaldībā.

Publiskās apspriešanas ietvaros, 2013.gada 25.janvārī plkst. 15.00 Naukšēnu kultūras namā, notika publiskās apspriešanas sanāksme (piedalījās 11 dalībnieki). Sanāksmi vadīja „Grupa 93” pārstāve R.Beikmane, protokolēja Liega Puķulauka.

Apspriešanas termiņa ietvaros fizisko un juridisko personu iesniegumi netika saņemti.

Pamatojoties uz 2012.gada 6.oktobra MK noteikumu Nr.711 „Noteikumi par pašvaldību teritorijas attīstības plānošanas dokumentiem” 56.punktu un darba uzdevumu Teritorijas plānojumam, 21 institūcijai tika nosūtīts pieprasījums atzinuma sniegšanai (15.01.2013.).

7 institūcijas nav sniegušas savu atzinumu par plānojuma 1.redakciju, t.sk. SIA „Tele2”, SIA „Bite Latvija”, Valsts ugunsdzēsības un glābšanas dienests (teritoriālā struktūrvienība), Vidzemes plānošanas reģions (institūcija nesniedza atzinumu norādītajā termiņā, pēc atzinuma saņemšanas institūcijas viedoklis ietverts pārskatā par atzinumu ievērtēšanu teritorijas plānojumā) un kaimiņu pašvaldības (Burtnieku novada dome, Rūjienas novada pašvaldība, Valkas novada dome). Pamatojoties uz 2012.gada 6.oktobra MK noteikumu Nr.711 „Noteikumi par pašvaldību teritorijas attīstības plānošanas dokumentiem” 60. punktu, ja institūcija nesniedz atzinumu norādītajā termiņā, tiek pieņemts, ka tai attiecīgajā administratīvajā teritorijā nav publisko interešu.

Atzini tika saņemti no 14 institūcijām, t.sk.:

- 8 institūcijas pilnībā atbalsta plānojuma 1.redakciju bez piebīdēm (AS „Latvijas gāze”, Latvijas valsts radio un televīzijas centrs, Latvijas vides, ģeoloģijas un meteoroloģijas centrs, SIA „Lattelecom”, Valsts meža dienesta Ziemeļvidzemes virsmežniecība, AS „Latvenergo”, t.sk. AS „Sadales tīkli”, AS „Latvijas elektriskie tīkli”, Veselības inspekcija, VSIA ZMNĪ Vidzemes reģiona meliorācijas nodaļa);
- 6 institūcijas kopumā atbalsta plānojumu, sniedzot precizējumus un ieteikumus plānojumā ietvertās informācijas precizēšanai (Dabas aizsardzības pārvalde, Satiksmes ministrija, SIA „Latvijas mobilais telefons”, Valsts kultūras pieminekļu aizsardzības inspekcija, VAS „Latvijas valsts ceļi”, VVD Valmieras reģionālā vides pārvalde).

Kopumā atzinumos un publiskās apspriešanas laikā minētie priekšlikumi un iebildumi plānojuma 1.redakcijā tika izvērtēti, ņemot vērā priekšlikuma pamatojumu, pašvaldības attīstības stratēģiskos mērķus, kā arī pēctecības (līdzšinējie novada teritorijas plānojumi, uzsāktie projekti, pieņemtie pašvaldības lēmumi u.tml.)

kontekstu. Ieteikumi attiecas pamatā uz informācijas precizēšanu un nelieliem papildinājumiem t.sk., teritorijas izmantošanas un apbūves noteikumos un grafiskajā daļā. Precizēta arī informācija paskaidrojuma rakstā (veikti redakcionālas dabas labojumi, papildināta informācija par objektiem un labotas atsauces uz normatīvajiem aktiem; precizēti aizsargjoslu lielumu saskaņā ar Aizsargjoslu likumā noteikto).

Detalizēti ar publiskās apspriešanas protokolu un institūciju atzinumiem (priekšlikumiem un iebildumiem), to vērā ņemšanu vai noraidīšanu, kā arī noraidījuma pamatojumu un veiktajiem precizējumiem teritorijas plānojuma 1.redakcijā iespējams iepazīties plānojuma IV daļā „Pārskats par teritorijas plānojuma izstrādi”.

Teritorijas plānojuma procedūru paredzēts turpināt balstoties uz 2012. gada 16. oktobra noteikumu Nr.711 „Noteikumi par pašvaldību teritorijas attīstības plānošanas dokumentiem” 92.1., 93. un 96. punktu.

7. ZIŅOJUMS PAR TERITORIJAS PLĀNOJUMA ATBILSTĪBU AUGSTĀKA PLĀNOŠANAS LĪMEŅA TERITORIJAS PLĀNOJUMA PRAŠĪBĀM

Informācija par augstāka plānošanas līmeņa plānošanas dokumentu vadlīnijām, prasības un nosacījumi teritorijas plānojuma izstrādei un tā risinājumiem iekļauta I daļā „Paskaidrojuma raksts”.

Pamatojoties uz iepriekšminētajos dokumentos paustajām nostādnēm tika sagatavota teritorijas plānojuma 1.redakcija, t.sk. izstrādāts novada teritorijas vienotais funkcionālais zonējums, skat. III „Grafisko daļu” kartes „Naukšēnu novada teritorijas plānotā izmantošana” u.c. tematiskās kartes un konsolidētie „Teritorijas izmantošanas un apbūves noteikumi”.

Pielikumi

1. INSTITŪCIJU NOSACĪJUMI

1.1. AS „Latvijas gāze”



GĀZAPGĀDES ATTĪSTĪBAS DEPARTAMENTS

Vagonu iela 20, Rīga, LV-1009
tālr. 67 041 654, fakss 67 041 640
Kontaktu centrs: tālr. 155
e-pasts: gazapgades.departaments@lg.lv, www.lg.lv

Rīgā
31.05.2014. Nr. 274-1/1727
Uz 02.05.2012. Nr. 3-11/238

Naukšēnu novada pašvaldība
"Pagasta nams", Naukšēnu pagasts
Naukšēnu novads, LV-4244

Par Naukšēnu novada teritorijas plānojuma 2013.-2024.gadam izstrādes nosacījumiem

Atbildot uz Jūsu 02.05.2012. vēstuli 3-11/238 par Naukšēnu novada teritorijas plānojuma izstrādes nosacījumiem, akciju sabiedrības "Latvijas Gāze" (turpmāk – Sabiedrība) Gazapgādes attīstības departamenta Perspektīvās attīstības daļa informē, ka Naukšēnu novada teritorijā atrodas gāzesvads ar spiedienu virs 1,6 megapaskāliem (pārvades gāzesvads) Vireši – Tallina DN 700 mm, pretkorozijas elektroķīmiskās aizsardzības stacija (KAS 4 - „Naukšēni”), krānu laukumi, anodu zemējumi un sakaru kabeļi (1. pielikums).

Informāciju par Sabiedrības esošiem gāzesvadiem un to iekārtām var saņemt Ekspluatācijas iecirknī "Gāzes transports", Biķernieku ielā 111, Rīgā, tālrunis 67819033

Izstrādājot Naukšēnu novada teritorijas plānojuma inženierkomunikāciju sadaļu – Gāzes apgāde, lūdzam:

1. Grafiskajā daļā uzrādīt esošo pārvades gāzesvadu Vireši – Tallina DN 700 mm un tā ekspluatācijas un drošības aizsargjoslas atbilstoši Aizsargjoslu likumam.
2. Teritorijas izmantošanas un apbūves noteikumos noteikt:
 - 2.1. esošā pārvades gāzesvada aizsargjoslas, kā arī ietvert informāciju par pretkorozijas elektroķīmiskās aizsardzības staciju un sakaru kabeļiem.
 - 2.2. lūdzam iekļaut informāciju, ka A/S „Latvijas Gāze” izsniedz:
 - 2.2.1. tehniskos noteikumus būvprojektu izstrādei, kā arī veic to saskaņošanu,
 - 2.2.2. nosacījumus un atzinumus (saskaņojumus) detālplānojumiem.

Veicot ēku un inženierkomunikāciju projektēšanu un būvniecības darbus, nepieciešams ievērot Aizsargjoslu likumā noteiktās ekspluatācijas un drošības aizsargjoslas ap pārvades gāzesvadu un sadales gāzesvadu sistēmām un to iekārtām.

Naukšēnu novada teritorijas perspektīvā gāzes apgāde iespējama no esošā pārvades gāzesvada. Papildus informējam, ka 2004. gadā Sabiedrības Stratēģijas un attīstības daļa izstrādāja Naukšēnu pagasta perspektīvo gāzes apgādes plānojumu (2. pielikums).

Lai nodrošinātu gāzes apgādi perspektīvajiem rūpnieciskajiem, komunālajiem un individuālajiem patērētājiem Naukšēnu novada apdzīvotajās vietās izstrādājot detālplānojumus, veicot autoceļu un ielu rekonstrukciju, projektējot jaunus autoceļus un ielas, kā arī esošo ielu sarkanajā līnijās un autoceļu nodalījumu joslās (aizsargjoslās), paredzēt iespējamo sadales gāzesvadu novietni, atbilstoši MK 2004.gada 28.decembra noteikumiem Nr.1069 „Noteikumi par ārējo inženierkomunikāciju izvietojumu pilsētās, ciemos un lauku teritorijās” un Aizsargjoslu likumam.

Detalizētu informāciju un precizētas esošo un plānoto pārvades gāzesvadu un sadales gāzesvadu novietnes un to iekārtas, kā arī to ekspluatācijas un drošības aizsargjoslas uzrādīt detālplānojumos, kā arī izstrādājot topogrāfiskos plānus, ielu, ceļu, jaunbūvju, rekonstrukciju un inženierkomunikāciju tehniskos projektus.

Izstrādāto Naukšēnu novada teritorijas plānojuma grozījumus iesniegt izdrukas vai CD formātā Sabiedrības Gazapgādes attīstības departamenta Perspektīvās attīstības daļā atzinuma saņemšanai.

Akciju sabiedrība "Latvijas Gāze", vienotais reģistrācijas Nr. 40003000642
juridiskā adrese - Rīga, Vagonu iela 20
IBAN LV38 PARX 0000 0044 6101 8, AS "Citadele banka", SWIFT PARXLV22

Vienlaikus vēlamies norādīt, ka Jums izsniegtie dati saskaņā ar Ģeotelpiskās informācijas likuma 25.panta septītās daļas un saskaņā ar 2011.gada 30.augusta Ministru kabineta noteikumiem Nr.673 „Ģeotelpisko datu kopas izmantošanas noteikumu obligātais saturs un izmantošanas atļaujas saņemšanas kārtība” ir izmantojami tikai iekšējo darbu procesu nodrošināšanai normatīvajos aktos noteikto funkciju un uzdevumu izpildei un kā atsevišķa datu kopa bez iepriekšējas atļaujas saņemšanas nav nododami lietošanai trešajām personām.

Pielikumā:

1. Pārvades gāzesvada Vireši – Tallina DN 700 mm novietnes shēma vektordatu formā CD.
2. Naukšēnu pagasta perspektīvās gāzes apgādes plānojums – 1 lapa.


Komercpilnvarnieks
Akciju sabiedrības „Latvijas Gāze”
Gāzapgādes attīstības departamenta
Perspektīvās attīstības daļas vadītājs



M.Krastiņš

Gedroviča
67041787
67369265

1.2. Dabas aizsardzības pārvalde



LATVIJAS REPUBLIKAS
VIDES AIZSARDZĪBAS UN REĢIONĀLĀS ATTĪSTĪBAS MINISTRIJA

DABAS AIZSARDZĪBAS PĀRVALDE

Reģ. Nr. 90009099027. Baznīcas iela 7, Sigulda, Siguldas nov., LV-2150
tālrunis 67509545, fakss 67509544, e-pasts: daba@daba.gov.lv, www.daba.gov.lv

Siguldā

25.06.2012. Nr. 4.8/64/N-2012
Uz 02.05.2012. Nr.3-11/239

Naukšēnu novada pašvaldībai
„Pagasta namā”, Naukšēnos, Naukšēnu novadā.
LV-4244

Par nosacījumiem Naukšēnu novada teritorijas plānojumam

Dabas aizsardzības pārvalde (turpmāk – Pārvalde) ir saņēmusi Jūsu vēstuli, kurā lūgts sniegt nosacījumus un informāciju Naukšēnu novada teritorijas plānojuma izstrādei. Pamatojoties uz Ministru kabineta 2009.gada 6.oktobra noteikumu Nr.1148 „Vietējās pašvaldības teritorijas plānošanas noteikumi” 12.2. un 13.13. apakšpunktiem un Ministru kabineta 02.06.2009. noteikumu Nr.507 „Dabas aizsardzības pārvaldes nolikums” 3.15.apakšpunktu, Pārvalde sniedz sekojošus nosacījumus un informāciju Naukšēnu novada teritorijas plānojumam.

Naukšēnu novadā atrodas sekojošas īpaši aizsargājamas dabas teritorijas (turpmāk – ĪADT):

- 1) **Ziemeļvidzemes biosfēras rezervāts** (turpmāk – ZBR), kura robežas un funkcionālo zonējumu nosaka likuma „Par Ziemeļvidzemes biosfēras rezervātu” 5. un 10.pants un pielikumi, kā arī Ministru kabineta 19.04.2011. noteikumi Nr.303 "Ziemeļvidzemes biosfēras rezervāta individuālie aizsardzības un izmantošanas noteikumi". Naukšēnu novadā atrodas ZBR neitrālā zona un ainavu aizsardzības zonas Nr. 7, 8 un 9;
- 2) **Dabas pieminekļi:**
 - a) dendroloģiskie stādījumi „Diķeres parks” (robežas noteiktas Ministru kabineta 20.03.2001. noteikumu Nr.131 "Noteikumi par aizsargājamiem dendroloģiskajiem stādījumiem" 85.pielikumā);
 - b) ģeoloģiskais un ģeomorfoloģiskais dabas piemineklis „Spīgu ala” (robežas noteiktas Ministru kabineta 17.04.2001. noteikumu Nr.175 "Noteikumi par aizsargājamiem ģeoloģiskajiem un ģeomorfoloģiskajiem dabas pieminekļiem" 190. pielikumā);
 - c) aizsargājami koki (dižkoki) atbilstoši Ministru kabineta 16.03.2010. noteikumu Nr.264 „Īpaši aizsargājamo dabas teritoriju vispārējie aizsardzības un izmantošanas noteikumi” 38.2.apakšpunktam un 2.pielikumā noteiktajām sugām un izmēriem - teritorija ap kokiem vainagu projekcijas platībā, kā arī 10 metru

platā joslā no tā (Pārvaldē pieejama informācija par 63 aizsargājamiem kokiem Naukšēnu novadā);

- d) dižakmeņi atbilstoši Ministru kabineta 16.03.2010. noteikumu Nr.264 „Īpaši aizsargājamo dabas teritoriju vispārējie aizsardzības un izmantošanas noteikumi” 38.1.apakšpunktam - laukakmeņi, kuru virszemes tilpums ir 10 un vairāk kubikmetru, kā arī 10 metru plata josla ap tiem (Pārvaldē pieejama informācija par 5 dižakmeņiem Naukšēnu novadā).

Saskaņā ar Sugu un biotopu aizsardzības likuma 8.panta otro daļu Naukšēnu novada teritorijā izveidoti 8 mikroliegumi (turpmāk – ML).

Saskaņā ar likuma „Par īpaši aizsargājamām dabas teritorijām” 21.pantu, veicot teritoriālo plānošanu, jāievēro ĪADT izvietojums, tās aizsardzības un izmantošanas noteikumi, kā arī dabas aizsardzības plāns. Saskaņā ar Ministru kabineta 2001.gada 30.janvāra noteikumu Nr.45 „Mikroliegumu izveidošanas, aizsardzības un apsaimniekošanas noteikumi” 35.punktu teritoriju plānošanā jāievēro mikroliegumu teritoriju izvietojums un to aizsardzības prasības.

Izstrādājot Naukšēnu novada teritorijas plānojumu, jāievēro:

(1) **Likumos un Ministru kabineta noteikumos** ietvertie ĪADT un ML izveidošanas mērķi, kā arī aizsardzības un izmantošanas noteikumi un citas normatīvajos aktos ietvertās dabas un ainavas aizsardzības prasības:

- likums „Par īpaši aizsargājamām dabas teritorijām”,
- likums „Par Ziemeļvidzemes biosfēras rezervātu” un Ministru kabineta 10.10.2000. noteikumi Nr.353 "Ziemeļvidzemes biosfēras rezervāta individuālie aizsardzības un izmantošanas noteikumi",
- Ministru kabineta 16.03.2010. noteikumi Nr.264 „Īpaši aizsargājamo dabas teritoriju vispārējie aizsardzības un izmantošanas noteikumi”,
- likums "Par Eiropas ainavu konvenciju",
- Aizsargjoslu likums un uz tā pamata izdotie Ministru kabineta noteikumi,
- Sugu un biotopu aizsardzības likums, Ministru kabineta 30.01.2001. noteikumi Nr.45 "Mikroliegumu izveidošanas, aizsardzības un apsaimniekošanas noteikumi" un citi uz Sugu un biotopu aizsardzības likuma pamata izdotie Ministru kabineta noteikumi,
- citi spēkā esošie dabas un vides aizsardzību regulējošie normatīvie akti, tajā skaitā Vides aizsardzības likuma 3.pantā definētie vides aizsardzības principi: „piesārņotājs maksā”, piesardzības, novēršanas, izvērtēšanas.

(2) Nozīmīgākā ĪADT Naukšēnu novadā ir ZBR. Saskaņā ar likuma „Par Ziemeļvidzemes biosfēras rezervātu” 3.pantu ZBR izveidošanas mērķis ir „sasniegt līdzsvaru dabas daudzveidības aizsardzībā, ekonomiskās attīstības veicināšanā un kultūras vērtību saglabāšanā”. Saskaņā ar likuma „Par Ziemeļvidzemes biosfēras rezervātu” 4.pantu galvenie ZBR uzdevumi ir teritorijas ainavu, ekosistēmu, sugu un ģenētiskās daudzveidības saglabāšanas nodrošināšana, kā arī teritorijas ilgtspējīgas sociālās un ekonomiskās attīstības veicināšana. Lai noteiktu konkrētas rīcības šo mērķu un uzdevumu sasniegšanai, izstrādāts ZBR ainavu ekoloģiskais plānojums (turpmāk – AEP). AEP uz dabas un ainavas vērtību pamata ir izdalītas atsevišķas teritorijas Naukšēnu novadā:

- starptautiskas nozīmes mežu un mitrāju ekoloģisko koridoru Seda-Ziemeļu purvi un Valka-Igaunija pamatelementi un buferzonas,

- ainaviski vērtīgās – Ķoņu mozaikveida ainava un Rūjienas kultūrainava.

Saskaņā ar Ministru kabineta 06.10.2009. noteikumu Nr.1148 "Vietējās pašvaldības teritorijas plānošanas noteikumi" 4.5.punktu, kas nosaka plānojuma risinājumos ņemt vērā ne tikai ĪADT un ML, bet arī saudzējamās ainaviskās teritorijas, lūdzam iestrādāt teritorijas plānojumā iepriekšminētos ZBR AEP risinājumus un ainavu aizsardzības prasības.

Iesakām teritorijas plānojumā pievērst uzmanību sekojošām sadaļām:

- izvērtēt teritorijas bioloģisko daudzveidību un ģeoloģisko mantojumu (reto un aizsargājamo augu un dzīvnieku sugu atradnes, teritorijā konstatētās bioloģiski augstvērtīgās pļavas (zālāji), ģeoloģiskie objekti, teritorijā izveidotie mikroliegumi un izdalītie dabisko mežu biotopi, teritorijas - pļavas, ganības, tūrums - kuras migrāciju laikā atpūtai un barības ieguvei izmanto migrējošie putni, to izvietojums);
- izvērtēt teritorijas ainavisko daudzveidību veidojošos elementus (alejas, parki un stādījumi, skatu punkti, izteiksmīgas reljefa formas u.tml.), kā arī izdalīt pašvaldības ainaviski nozīmīgākās teritorijas;
- izvērtēt rekreācijai un tūrismam piemērotu teritoriju un objektu infrastruktūru un turpmākās attīstības virzienus;
- iekļaut nosacījumu par derīgo izrakteņu atradnes izstrādes un rekultivācijas projekta vai plāna nepieciešamību atradnes izstrādes uzsākšanai;
- attēlot ar Sosnovska latvāņiem invadētās platības un ņemt vērā tās plānojuma risinājumos;
- ņemot vērā, ka Rūjas un Sedas upēm daļā posmu ir skaidri izteikts stāvs pamatkrasts ar krasta nogāzes slīpumu lielāku par 25-30 grādiem vai applūstošā teritorija robežojas ar pamatkrasta piekāji, upes aizsargjoslas platums, atbilstoši Aizsargjoslu likuma 7. pantam un MK 03.06.2008. noteikumu Nr.406 „Virszemes ūdensobjektu aizsargjoslu noteikšanas metodika” 6. punktam, minētajos posmos nosakāms, mērot no ielejas nogāzes augšmalas (augšējās krants);
- attēlot applūstošās teritorijas atbilstoši MK 03.06.2008. noteikumu Nr.406 „Virszemes ūdensobjektu aizsargjoslu noteikšanas metodika” 7. punktam, kā arī ievērot Aizsargjoslu likuma 37.panta pirmās daļas 4.punkta nosacījumus šo teritoriju izmantošanas plānošanā;
- paredzot jaunu apbūvi šobrīd neapbūvētās teritorijās, rūpīgi izvērtēt, vai apbūve būtiski negatīvi neietekmēs ĪADT.

Ja teritorijas plānojuma izstrādāšanai nepieciešama papildu kartogrāfiska vai citāda veida informācija par ĪADT un ML Naukšēnu novadā vai par ZBR AEP, lūdzam sazināties ar Pārvaldes Dabas datu un plānojumu departamenta vecāko ekspertu Daini Ozolu, e-pasts: dainis.ozols@daba.gov.lv.

Ar cieņu,
Dabas datu un plānojumu departamenta
direktora vietniece



K. Vilciņa

Ozols 26527214

1.3. Latvijas valsts radio un televīzijas centrs



LATVIJAS VALSTS
RADIO UN TELEVĪZIJAS CENTRS

VAS "Latvijas Valsts radio un televīzijas centrs"

Vienotais reģistrācijas Nr. 40003011203, Ērgļu iela 7, Rīga, LV-1012
Tālrunis: 67108704, fakss: 67315577, e-pasts: lvrta@lvrta.lv

14.05.2012. Nr. 60AD00.2/430
Uz 02.05.2012. Nr. 3-11/240

Naukšēnu novada pašvaldībai
"Pagasta nams", Naukšēnu pagastā,
Naukšēnu novadā, LV-4244;
e-pasts: dome@naukseni.lv

SIA "Grupa 93",
Kr.Barona ielā 3-4, Rīgā, LV-1050
e-pasts: rita@grupa93.lv

Par nosacījumiem Naukšēnu
novada teritorijas plānojuma izstrādei

VAS "Latvijas Valsts radio un televīzijas centrs" (turpmāk – LVRTC) izskatīja Jūsu iesniegumu par nosacījumu izsniegšanu "Naukšēnu novada teritorijas plānojuma 2013-2025.gadam" izstrādei.

LVRTC informē, ka Naukšēnu novada teritorijā neatrodas LVRTC īpašumā vai pārraudzībā esoši objekti, un patreiz netiek plānota jaunu objektu ierīkošana vai būvniecība novada teritorijā. Tādēļ LVRTC neizvirza papildus nosacījumus Naukšēnu novada teritorijas plānojumam 2013.-2025.gadam.

Šis dokuments ir parakstīts ar drošu elektronisko parakstu, kas satur laika zīmogu.

Valdes priekšsēdētājs, prokūrists Jānis Bokta

Zvanītājs 67029520, 29363716
margers.zvanitajs@lvrta.lv

1.4. Latvijas vides, ģeoloģijas un meteoroloģijas centrs



Rīgā

2012.gada 14.maijā
Nr. 4-6/633
Uz: 02.05.2012. Nr.3-11/241

Naukšēnu novada pašvaldība
Domes priekšsēdētājam
J. Zumentam
"Pagasta namā", Naukšēnu pagastā,
Naukšēnu novadā, LV-4244

SIA "Grupa 93", Kr. Barona ielā 3-4,
Rīgā, LV-1050

Par nosacījumiem Naukšēnu novada teritorijas plānojumam 2013.-2025. gadam

Atbildot uz Jūsu vēstuli, VSIA "Latvijas Vides, ģeoloģijas un meteoroloģijas centrs" (turpmāk Centrs) informē, ka Naukšēnu novada administratīvajā teritorijā atrodas Centra valsts novērojumu stacijas Rūjiena meteolaukums un automātiskā hidroloģiskā novērojumu stacija Vilniši.

Aizsargjoslas ap šiem objektiem nosaka LR Aizsargjoslu likuma 15. pants, Aizsargjoslu likuma 44. pants savukārt nosaka, ka aizsargjoslās fiziskajām un juridiskajām personām ir aizliegta jebkāda darbība bez saskaņošanas ar Latvijas Vides, ģeoloģijas un meteoroloģijas centru.

Sīkāka informācija par minētajām novērojumu stacijām dota pievienotajos pielikumos.

- Pielikumā: 1. tabula ar informāciju par novērojumu stacijām un to aizsargjoslām ;
2. novērojumu staciju izvietojuma shēmas Rūjienas novada administratīvajā teritorijā;
3. informācija elektroniskā datu nesējā *dwg formātā - tikai SIA "Grupa 93".

Valdes priekšsēdētājs

A. Leitass

I. Bernāns
67032640

LATVIJAS
VIDES, ĢEOLÓĢIJAS UN
METEOROLOĢIJAS CENTRS
Maskavas iela 165, Rīga, LV 1019

Tālr.: +371 67032600
Fakss: +371 67145154
E-pasts: lvgmc@lvgmc.lv
lvgmc@meteo.lv

Reģ.Nº 50103237791
Banka: Nordea Bank Finland Plc, Latvijas filiāle
Kods: NDEALV2X
Konts: LV48NDEA0000062360836 (LVL)









LVGMC novērojumu stacijas Naukšēnu novadā un to aizsargjoslas

Stacijas nosaukums	Ūdens objekts/urbuma Nr.	Koordinātas LKS 92		Aizsargjosla*
		X	Y	
Hidroloģiskās stacijas				
Vilmīši (automātiskā hidroloģiskā stacijas novietne, paļi, hidrometriskā iekārta GR-70, hidrometriskās iekārtas trošu balstis labajā krastā un troses no laba krasta līdz novada robežai kreisajā krastā)	Rūja	576587	418895	5m no stacijas ārējās robežas uz sauszemes, bet ūdenstīpnē 10 m uz abām pusēm no nosacītas līnijas, kas novilkta no hidrometriskās iekārtas GR-70 centra perpendikulāri ūdenstīpnes krastam līdz pretējā krasta trošu balstam
Meteoroloģiskā stacija				
Rūjiena		581339	416903	
Meteoroloģiskās stacijas novērojumu laukuma stūru koordinātes				200 m no novērojumu laukuma ārējās robežas
ZR		581326.3292	416915.6686	
ZA		581352.5597	416915.6702	
DA		581326.3272	416889.4995	
DR		581352.5603	416889.4996	

*) aizsargjosla dota pamatojoties uz Aizsargjoslu likuma 15. pantu

2

Ja teritorijas plānojuma izstrādes procesā ir nepieciešama papildus informācija, aicinām sazināties ar Satiksmes ministrijas Finanšu un attīstības plānošanas departamenta vecāko referentu Edvartu Kraktu (edvarts.krakts@sam.gov.lv, tālr. 67028021) vai vecāko referenti Daigu Dolģi (daiga.dolge@sam.gov.lv, tālr. 67028030).

Pēc teritorijas plānojuma apstiprināšanas lūdzam tā grafisko daļu iesniegt ministrijā elektroniskā formā (*.pdf un vektordatu *.dgn, *.dxf, *.dwg vai *.shp formātā).

Valsts sekretārs



A. Matīss

Krakts 67028021
edvarts.krakts@sam.gov.lv

1.6. SIA „Tele2”

TELE2

SIA Tele2
Mūkusalas 41 b
LV 1004, Rīga
Latvija
www.tele2.lv

+ 371 67060069 tel.
+ 371 67060176 fakss
Vienotais reģ.nr. 40003272854
LVL konts LV62NDEA00000 8002 4148
EUR konts LV62NDEA00000 8018 4098

SIA Grupa 93

Kr.Barona iela 3 – 4, Rīga, LV-1050
F: 67217045

Naukšēnu novada pašvaldība

„Pagasta nams”, Naukšēnu pagasts
Naukšēnu novads, LV-4244


11.07.2012
Nr.TD 2012/0094

Atbildot uz Naukšēnu novada pašvaldības 02.05.2012 vēstuli Nr.3-11/243 par nosacījumu un informācijas sniegšanu Naukšēnu novada teritorijas plānojumam, informējam, ka Tele2 neizvirza īpašus nosacījumus.

SIA Tele2 Naukšēnu novadā ir uzstādījusi bāzes staciju sekojošā vietā:
Naukšēnu pagastā, "Rūķīši", 25.494333 57.904694.

Tuvākajā laikā Naukšēnu novadā nav plānota jaunu bāzes staciju uzstādīšana.

Ar cieņu,


Māris Drevinskis
Ieviešanas daļas vadītājs

Sanita Konone, 29565673

1.7. SIA „Bite Latvija”



Naukšēnu novada pašvaldība,
„Pagasta namā”, Naukšēnu pagasts,
Naukšēnu novads, LV-4244

Nr. LV 4000 - 25
06.06.2012

Par Naukšēnu novada teritorijas plānojuma izstrādi

SIA „BITE Latvija” būtu nepieciešami sekojoši nosacījumi par teritorijas plānoto izmantošanu:

- 1) Uz mobilo sakaru būvēm nav attiecināmi augstumu ierobežojumi plānotajā izmantošanas teritorijā, cik tālu tie nav ierobežoti no LR normatīvo aktu puses.
- 2) Sakaru būves atļaut izvietot visa veida apbūves teritorijās.
- 3) Atļaut izbūvēt sakaru būvju apgādes infrastruktūru visa veida apbūves teritorijās.

SIA „BITE Latvija”
Uzstādīšanas vietu iegādes menedžeris

Jānis Putāns

+37125850330
janis.putans@bite.lv

SIA „BITE Latvija” Uriekstes iela 2a, LV-1005, Rīga, Latvija Tāl. +371 258 50600 Fakss +371 258 50610 info@bite.lv www.bite.lv
Reg. nr. 40003742426 PVN maksātāja reg. Nr. LV40003742426
Konta nr.: (IBAN): LV21HABA0551009849601 Banka: AS "Hansabanka", SWIFT: HABALV22
Reģistrēta LR Uzņēmumu reģistrā (Pērses iela 2, Rīga, LV-1011, Latvija)

1.8. SIA „Lattelecom”

SIA Lattelecom
 Vienotais reģ. nr. 40003052786
 PVN reģ. nr. LV40003052786

Dzirnavu iela 105, Rīga LV 1011
 Tālr: +371 67055000
 Faksts: +371 67055481

lattelecom@lattelecom.lv
 www.lattelecom.lv

Rīgā
 22.05.2012. Nr. 37.9199-1

02.05.2012. vēstuli Nr. 3-11/245

*L. Puzyrkauši, E. Terlenam - 18 minūšu
 krit. plāna.*

30.05.2012.

lattelecom

Impf.

Uz

God. J. Zumenta k-gam
 Naukšēnu novada domes
 priekšsēdētājam
 „Pagasta nams”, Naukšēnu pagasts,
 Naukšēnu novads, LV 4244

**Par Naukšēnu novada teritorijas plānojuma 2013.-2025. gadam izstrādes
 nosacījumiem**

God. J. Zumenta k-gs!

Atbildot uz Jūsu vēstuli informēju Jūs, ka izstrādājot novada teritorijas plānojumu un veicot būvniecības darbus, jāievēro šādi vispārīgi nosacījumi:

- visi būvniecības darbi jāveic atbilstoši spēkā esošajiem būvnormatīviem, kā arī ievērojot LR „Aizsargjoslu likuma” 14.panta (Aizsargjoslas gar elektronisko sakaru tīkliem), 35.panta (Vispārīgie aprobežojumi aizsargjoslās) un 43.panta (Aprobežojumi aizsargjoslās gar elektronisko sakaru tīkliem) noteiktās prasības;
- teritorijas aizsargjoslu plānā jābūt atzīmētām elektronisko sakaru tīklu un objektu aizsargjoslām;
- privātiem elektronisko sakaru tīkliem, kurus paredzēts pieslēgt SIA *Lattelecom* vai jebkuram citam publiskajam elektronisko sakaru tīklam, jāatbilst Sabiedrisko pakalpojumu regulēšanas komisijas apstiprinātajiem „Noteikumiem par privātā elektronisko sakaru tīkla pieslēgšanu publiskajam elektronisko sakaru tīklam” (SPRK 18.05.2005. Padomes sēdes lēmums Nr.111, protokols Nr. 24(233) p.9), kuros norādīta privātā elektronisko sakaru tīkla pieslēgšanas kārtība;
- ja ar privātā tīkla īpašnieku noslēgts līgums „Par elektronisko sakaru tīkla robežu”, tad iekšējie telpu un teritoriju telefonizācijas darbi jāveic ēkas vai teritorijas saimniekam saskaņā ar šo noslēgto robežlīgumu;
- lielos uzņēmumos būtu jānodrošina atsevišķa telpa telekomunikāciju iekārtām, atsevišķā gadījumā arī līniju ievadiem;
- privāti un publiskie elektronisko sakaru tīkli jāierīko un jābūvē atbilstoši Ministru kabineta apstiprinātajiem «Elektronisko sakaru tīklu ierīkošanas un būvniecības kārtība» (MK noteikumi Nr.166) un „Noteikumi par Latvijas būvnormatīvu LBN 262-05 “Elektronisko sakaru tīkli” (MK noteikumi Nr.257);
- lai veiktu elektronisko sakaru tīkla infrastruktūras attīstības plānošanu un pakalpojumu nodrošināšanu, vēlam savlaicīgi informēt SIA *Lattelecom* par

SAŅEMTS

Naukšēnu novada pašvaldība
 2012.g. 30. maijā
 Nr. 30

novada attīstības plānā iekļauto jauno dzīvojamo māju un uzņēmējdarbības objektu celtniecību;

- katra kalendārā gada beigās vēlams informēt SIA *Lattelecom* par nākamajā gadā plānoto ielu un teritoriju rekonstrukciju;

Novada teritorijas un detaļplānojumu izstrādes jautājumos, kā arī, ja nepieciešama informācija par elektronisko sakaru tīkla līnijām, lūdzu, sazināties ar SIA *Lattelecom* līniju uzraudzības inspektoru **Juri Poiku**, tālr. 64225554, mob. 26553060, e-pasts: juris.poika@lattelecom.lv vai griezties Brēžas ielā 3, Valmierā .

Lai saskaņā ar Ministru Kabineta apstiprinātajiem noteikumiem Nr. 1148 (Vietējās pašvaldības teritorijas plānojuma noteikumi) Jūsu saņemtu atzinumu no SIA *Lattelecom* par izstrādāto teritorijas plānojumu, materiālus lūdzu iesniegt SIA *Lattelecom* Reģionālā biznesa attīstības daļas Tīklu informācijas un līniju aizsardzības nodaļas vadītājam **Adrianam Jurcikam**, Sarkandaugavas ielā 31, Rīgā, LV-1005 .

Izstrādātā plānojuma sastāvdaļu iesniegšanas formas, formāti:

- 1) teksta daļai – plānojuma sējumi un/vai elektroniskā veidā uz elektronisko datu nesējiem (CD-R):
- 2) grafiskai daļai – elektroniskā veidā uz elektronisko datu nesējiem (CD-R) sekojošos formātos:
 - *.pdf (*.jpg) formātā
 - *.shp (ArcGIS) formātā, pievienojot:
 - 1) *.mxd dokumentu, kurā apvienoti visi datu slāņi;
 - 2) datu slāņu simbolizācijas stilus un fontus.
 - *.dgn (MicroStation) formātā, pievienojot:
 - 1) plānojumā pielietoto fontus (fontu failus);
 - 2) plānojumā pielietotos līniju stilus (līniju stilu failus);
 - 3) karšu slāņu specifikāciju ar paskaidrojumiem.

Ja tiek vai tiks plānota Naukšēnu novada teritorijas infrastruktūras attīstība, ņemot vērā elektronisko sakaru pakalpojumu pieejamību un nepieciešamību, SIA *Lattelecom* ir vienmēr gatavs piedāvāt savu līdzdalību šo projektu realizācijas apspriešanā un izvērtēšanā. Par teritorijas attīstības plānā iekļauto jauno dzīvojamo māju un uzņēmējdarbības objektu celtniecību, lūdzam Jūs sazināties ar SIA *Lattelecom* Līniju risinājumu attīstības sektora vadītāju **Jāni Zemnieku**, tālr. 67055647, e-pasts: janis.zemnieks@lattelecom.lv . Tāpat, kā vienu no iespējamiem risinājumiem, lai īstenotu infrastruktūras attīstības pasākumus, iesakām izvērtēt iespējas piesaistīt Eiropas Savienības struktūrfondu finansējumu.

Ar cieņu,

Adriāns Jurčiks
Reģionālā biznesa attīstības daļas
Tīklu informācijas un līniju aizsardzības nodaļas vadītājs

Sagatavoja:
L. Bērziņa
Tālr. 67051172

1.9. SIA „Latvijas mobilais telefons”



"Latvijas Mobilais Telefons" SIA, reģistrācijas Nr. 50003050931
Ropažu iela 6, Rīga, LV-1039, Latvija, tālrunis 29340000, info@lmt.lv, www.lmt.lv

Rīgā,
2012.gada 19.maijā, Nr. 02.05.12

Uz 02.05.2012. vēstuli Nr.3-11/246

NAUKŠĒNU NOVADA PAŠVALDĪBAI
„Pagasta nams”,
Naukšēnu pagasts,
Naukšēnu novads,
LV-4244

Par Naukšēnu novada teritorijas plānojuma izstrādi

Sakarā ar Jūsu 02.05.2012. vēstulē Nr.3-11/246 sniegto informāciju par Naukšēnu novada teritorijas plānojuma 2013.-2025.gadiem izstrādes uzsākšanu, informējam, ka Naukšēnu novada teritorijā neatrodas "Latvijas Mobilais Telefons" SIA piederoši nekustamie īpašumi.

Lai nodrošinātu Elektronisko sakaru likumā noteikto- nodrošināt publisko elektronisko sakaru tīkla darbību un elektronisko sakaru pakalpojumu sniegšanu, un Teritorijas attīstības plānošanas likumā (spēkā esošs no 01.12.2011.) noteikto- inženierkomunikāciju tīklus un objektus atļauts ierīkot jebkurā vietējās pašvaldības teritorijas plānojumā noteiktajā funkcionālajā zonā, ierosinām, paredzēt iespēju Naukšēnu novada teritorijā uzstādīt un ekspluatēt publiskā mobilo elektronisko sakaru tīkla iekārtas un ar to saistītās inženierkomunikācijas, publiskā mobilo elektronisko sakaru iekārtas un ar to saistītās inženierkomunikācijas iespēju robežās paredzot esošu komunikāciju- elektroapgādes tīklu, un piebraucamo autoceļu tuvumā.

Ņemot vērā inženiertehnisko apgādes tīklu un to objektu, t.sk. telekomunikāciju līniju, torņu un antenu mastu, tehniskos rādītājus, ierosinām Naukšēnu novada teritorijas plānojumā noteikt, ka apbūves teritorijās, kur atļautā izmantošana ir inženiertehniskās apgādes tīkli un to objekti, kuros ietilpst arī telekomunikāciju līnijas, torņi un antenu masti, jaunveidojamā zemesgabala minimālā platība ir līdz 600 m² vai, ka ierobežojumi- jaunveidojamā zemesgabala minimālā platība un apbūves raksturīgais rādītājs (būvju maksimālais augstums m), nav attiecināmi uz inženiertehniskās apgādes tīkliem un to objektiem.

Ar cieņu –

“Latvijas Mobilais Telefons” SIA
Administratīvā dienesta direktors

J.Briedis

V.Belogradova,
67773611

1.10. Valsts kultūras pieminekļu aizsardzības inspekcija



LATVIJAS REPUBLIKA

VALSTS KULTŪRAS PIEMINEKĻU AIZSARDZĪBAS INSPEKCIJA

Reģ. Nr. 90000038351, M.Pils ielā 17/19/21, Rīgā, LV-1050, Tel.: +371 67229272, Fakss: +371 67228808, E-pasts: vkpai@mantojums.lv

Rīgā

16.05.2012. Nr.06-11/1053
 Uz 02.05.2012. Nr.3-11/247
 (reģ. VKPAI 02.05.2012. Nr.2273)

Naukšēnu novada pašvaldība
 "Pagasta namā", Naukšēnu pagastā,
 Naukšēnu novadā, L.V-4244

Nosacījumi Naukšēnu novada
 teritorijas plānojuma (2013.-2025.) izstrādei

Valsts kultūras pieminekļu aizsardzības inspekcijā ir izskatīts iesniegums par nosacījumu sniegšanu Naukšēnu novada teritorijas plānojuma izstrādei.

Saskaņā ar MK 06.10.2009. noteikumu Nr.1148 *Vietējās pašvaldības teritorijas plānošanas noteikumi* 12.2 punktu Inspekcija sniedz informāciju, nosacījumus un ieteikumus, kas ietverami teritorijas plānojumā.

1. INFORMĀCIJA.

1.1. Naukšēnu novadā atrodas kultūras pieminekļi – objekti, kas iekļauti spēkā esošajā valsts aizsargājamo kultūras pieminekļu sarakstā, kuru 29.10.1998. apstiprinājusi LR Kultūras ministrija ar rīkojumu Nr. 128 (izraksts pielikumā).

1.2. Inspekcija, ir uzsākusi darbu kultūras pieminekļu teritoriju precizēšanā, ņemot vērā VZD datu publicēšanas portālā www.kadastrs.lv pieejamo informāciju. Plānojuma izstrādes gaitā, sadarbībā ar Inspekcijas struktūrdalju speciālistiem, iespējama objektu un teritoriju precizēšana.

1.3. Saskaņā ar likuma *Par kultūras pieminekļu aizsardzību* 23. pantu un *Aizsargjoslu likuma* 8. pantu aizsardzības zona ap valsts aizsargājamiem kultūras pieminekļiem lauku teritorijās noteikta ne mazāk par 500m, ja aizsardzības zona nav noteikta īpaši. Jebkuru saimniecisko darbību pieminekļu aizsardzības zonā drīkst veikt tikai ar Inspekcijas atļauju.

2. NOSACĪJUMI.

2.1. Plānojot teritorijas izmantošanu vai paredzot jebkāda veida saimniecisko darbību kultūras pieminekļos vai to aizsardzības zonās, saistoši sekojoši normatīvie akti:

- Likums *Par kultūras pieminekļu aizsardzību*;
- MK 26.08.2003. noteikumi Nr.474 *Noteikumi par kultūras pieminekļu uzskaiti, aizsardzību, izmantošanu, restaurāciju un vidi degradējoša objekta statusa piešķiršanu*;
- citi normatīvie akti, kuros ietverti kultūras pieminekļu aizsardzības jautājumi.

2.2. Kultūras pieminekļu un to aizsardzības zonu teritorijās nav plānojama tāda saimnieciskā darbība, kas var iznīcināt kultūras pieminekli vai mazināt kultūras pieminekļa un kultūrvēsturiskās ainavas vērtību. Tās būtu rūpnieciskas ražošanas vai jauktas darbījumu apbūves teritorijas, kas saistās ar liela apjoma noliktavu tipa ēku būvniecību, jaunas dzīvojamā māju apbūves teritorijas, kā arī derīgo izrakteņu ieguves teritorijas. Saimnieciskā

SAŅEMTS
 Naukšēnu novada pašvaldība
 2012.g. 16.05.2012.
 Nr. 296

darbība kultūras pieminekļu aizsardzības zonā plānojama, saglabājot kultūras piemineklim atbilstošu vidi, kā arī nodrošinot pieminekļa vizuālo uztveri.

2.3. Arheoloģisko pieminekļu teritorijās nav plānojama jaunu objektu būvniecība un ar zemes reljefa pārveidojumiem saistīti darbi – smilts vai grants karjeri;

2.4. Teritorijas plānojuma teksta daļā (paskaidrojuma rakstā) ietverama un papildināma informācija:

2.4.1. par kultūras mantojumu Naukšēnu novadā kopumā;

2.4.2. par valsts aizsargājamiem nekustamiem kultūras pieminekļiem: to uzskaitījums, raksturojums, informācija par pieminekļa pašreizējo stāvokli un saglabāšanas pasākumiem. Aprakstu vēlams papildināt ar aktuālu objektu raksturojošu foto attēlu.

2.5. Grafiskajā daļā ar apzīmējumiem un numerāciju uzrādāmi nekustamie kultūras pieminekļi un aizsardzības zonas ap tiem. Grafiskajam materiālam pievienojams skaidrojums (eksplikācija) ar katra pieminekļa nosaukumu un valsts aizsardzības numuru.

2.6. Apbūves noteikumos:

2.6.1. ietveramas prasības kultūras pieminekļu aizsardzībai un izmantošanai;

2.6.2. norādāms, kādi aprobežojumi ievērojami kultūras pieminekļu aizsardzības zonās, tajā skaitā attiecībā uz zemes robežu pārkārtošanu, būtisku kultūrvēsturiskās ainavas pārveidošanas pasākumu veikšanu.

2.6.3. ietveramas prasības ēku, kuras vecākas par 50 gadiem nojaukšanai;

2.6.4. ietveramas prasības stādījumu, kuri vecāki par 50 gadiem apsaimniekošanai;

2.6.5. atsevišķā nodaļā ietveramas prasības novada nozīmes kultūrvēsturisko objektu aizsardzībai un izmantošanai, ja šādi objekti ir pašvaldībā noteikti.

3. IETEIKUMI.

3.1. Teritorijas plānojuma izstrādes gaitā ap kultūras pieminekļiem var izstrādāt individuālas aizsardzības zonas, vadoties no konkrētas pieminekļa atrašanās vietas, kā arī iespējamās ārējās vizuālās ietekmes un pieminekļa ainaviskās uztveres, atbilstoši MK 19.07.2003. noteikumiem Nr. 392 *Kultūras pieminekļu aizsargjoslu (aizsardzības zonu) noteikšanas metodika*. Kultūras piemineklim individuāli noteikta aizsardzības zona – samazināta vai paplašināta, atbilstoši konkrētai situācijai dabā, ļautu racionālāk plānot teritorijas izmantošanu un precizēt ar kultūras pieminekļa aizsardzību saistītos apgrūtinājumus.


3.2. Ieteicams apzināt un teritorijas plānojumā uzrādīt nozīmīgus objektus un teritorijas, kam piemīt kultūrvēsturiska vērtība - ēkas, kultūrvēsturisku norišu vietas, ainaviski vērtīgas kultūrvēsturiskās vides un dabas teritorijas, kas nav iekļautas spēkā esošajā Valsts aizsargājamo kultūras pieminekļu sarakstā. Tās būtu ievērojama cilvēku dzīves vietas, atsevišķi arhitektūras objekti, muižu apbūves, kultūrvēsturiski nozīmīgi stādījumi. Plānojot objektiem piemērotu izmantošanu, paredzēt tos iesaistīt teritorijas kultūras potenciāla papildināšanā un pilnveidošanā. Šādu objektu saglabāšana, aizsardzība un izmantošana regulējama pašvaldības līmenī.

3.3. Jautājumos par kultūrvēsturisko mantojumu plānojamā teritorijā konsultēties ar Inspekcijas Vidzemes reģionālo nodaļu (tel.64123834).

Pielikumā: nekustamie kultūras pieminekļi Naukšēnu novadā, izraksts no valsts aizsargājamo kultūras pieminekļu saraksta uz 2 lapām.

Inspekcijas vadītāja vietniece

Bākuļe
67229272

 V. Mačiņa

2012.05.14.

Naukšēnu novada kultūras pieminekļi

Kods	Vērtības grupa	Pieminekļu nosaukums	Atbilstošā vieta	Pieminekļu datējums	Kadastra numurs
2433	Valsts nozīmes	Muršu senkapi	4855 pie Muršiem		9666 002 0023
2432	Vietējās nozīmes	Kalēju senkapi	4856 pie Kalšiem		9666 002 0001 9666 002 0150
2434	Vietējās nozīmes	Juratas pilskains	4858 pie Juratkalniem		9666 005 0003 9666 005 0174
2435	Vietējās nozīmes	Tiliku senkapi	4859 pie Tilkiem		9666 004 0007 9666 005 0149
4802	Valsts nozīmes	Vestibīla kāpju margas	11018 Enču muižas kungu māja	18.gs.lp.	9666 005 0185 002
4803	Valsts nozīmes	Enču muižas kungu māja	11019	18.gs. II.p., 19.gs.v.	9666 005 0185 002
2488	Valsts nozīmes	Andrešņu akmens (Velna gulta) - kulta vieta	4804 pie Andrešņiem		9672 006 0075
2489	Valsts nozīmes	Naukšēnu Kābele - pilskains	4805 Pie Kābelkalniem, pie Kābelkalniem		9672 006 0336
2407	Vietējās nozīmes	Nurmu viduslaiku kapsēta	4806 Nurmu pie Sēmas		9672 008 0099
2413	Valsts nozīmes	Naukšēnu muižas apbūve	4804 Naukšēnu muiža	18. gs. b. 1820. 19. gs.	9672 006 0336 9672 006 0336 002 9672 006 0336 015 9672 006 0336 016
2416	Valsts nozīmes	Klāts	4804 Naukšēnu muiža	19. gs. s.	9672 006 0336 015
2417	Valsts nozīmes	Parks	4804 Naukšēnu muiža	19. gs. lp.	9672 006 0336

	Vērtības grupa	Pieminekļu nosaukums		Pieminekļu datējums	Kadastra numurs
0014	Valsts nozīmes	Pils		18. gs. b. 1820.	9672 006 0336 002
0015	Valsts nozīmes	Pulkstaņu tornis (sienīca)		18. gs.	9672 006 0336 016

1.11. Valsts meža dienesta Ziemeļvidzemes virsmežniecība



VALSTS MEŽA DIENESTS
ZIEMEĻVIDZEMES VIRSMEŽNIECĪBA

Rīgas iela 40, Valmiera, LV- 4201 • tālrunis: +371 64233020 • fakss: +371 64250211 • e-pasts: vm@ziemeļvidzeme.vmd.gov.lv

Valmierā

10.05.2012. Nr. 10.4-7/517
 Uz 02.05.2012. Nr. 3-11/248

L. Pūķu laimai -
 tālrunā rīta.
 14.05.2012.
 Jūn

Naukšēnu novada pašvaldībai
 „Pagasta nams”, Naukšēnu pag.
 Naukšēnu nov., LV-4244

**Nosacījumi un informācija Naukšēnu
 novada teritorijas plānojumam 2013.-2025.gadam**

Atbildot uz Jūsu vēstuli un saskaņā ar Ministru kabineta (MK) 2009.gada 6.oktobra noteikumu Nr.1148 „Vietējās pašvaldības teritorijas plānošanas noteikumi” 12.2. un 13.11.punktu, Ziemeļvidzemes virsmežniecība sniedz informāciju un nosacījumus Naukšēnu novada teritorijas plānojumam 2013.-2025. gadam.

Naukšēnu novadā meža apsaimniekošanas un izmantošanas normatīvo aktu ieviešanas uzraudzību un kontroli veic Ziemeļvidzemes virsmežniecība.

Valsts meža dienesta lietošanā ir ugunsnovērošanas tonis Ķoņu pagastā ar zemes vienības kadastra Nr. 96660040208. Nosacījums neierobežot piekļuvi tornim Valsts meža dienesta amatpersonām un personām, kuras veic ugunsnovērošanu tornī vai veic darbības, kuras nepieciešamas torņa ekspluatācijai.

Viss Naukšēnu novads atrodas īpaši aizsargājamā dabas teritorijā - Ziemeļvidzemes biosfēras rezervātā.

Ķoņu pagastā atrodas aizsargājams dendroloģiskais stādījums „Dīķeres parks”, 4 valsts nozīmes aizsargājami arheoloģiskie kultūras pieminekļi. 4 vietējās nozīmes īpaši aizsargājamās dabas teritorijas.

Naukšēnu pagastā atrodas aizsargājamais ģeoloģiskais un geomorfoloģiskais dabas piemineklis „Spīgu ala”. 1 mikroliegums īpaši aizsargājamai dzīvnieku sugai, 1 mikroliegums īpaši aizsargājamai augu sugai un 7 mikroliegumi meža biotopiem. 3 valsts nozīmes aizsargājami arheoloģiskie kultūras pieminekļi. 1 vietējās nozīmes īpaši aizsargājamā dabas teritorija.

Iesakām izmantot projekta „Neapzinātais kultūras mantojums kopējā dabas un kultūras telpā” rezultātā uzņēmto dižkoku parametrus un atrašanās vietas datus.

Ieteikums izmantot datus par ūdensteču garumiem un atrašanās vietu no valsts sabiedrības ar ierobežotu atbildību “Zemkopības ministrijas nekustamie īpašumi”.

Ieteikums, pieminot teksta daļā normatīvos aktus, pārliecināties vai tie vēl ir spēkā.
 Vektordati par mikroliegumiem tiks nosūtīti uz e-pastu rita@grupa 93.lv.

Virsmežzine

A.Boķe

Beris 64233020
 kaspars.berins@ziemeļvidzeme.vmd.gov.lv

SAIMĒMIS
 Naukšēnu novada pašvaldība
 2012.g. 17. maijā
 Nr. 579

1.12. Valsts ugunsdzēsības un glābšanas dienests (teritoriālā struktūrvienība)

**VALSTS UGUNSDZĒSĪBAS UN GLĀBŠANAS DIENESTS
VIDZEMES REĢIONA BRIGĀDES
VALMIERAS DAĻA**

Tērbatas iela 9, Valmiera, LV-4201, fakss 64233475, e-pasts valmiera@vugd.gov.lv, tālrunis 64233477

28.05.2012 22/10.1-79

02.05.2012 3-M/249

Rūjienā

**SIA Grupa 93
Kr. Barona 3-4 Rīga,
LV1050**

[*Par nosacījumiem Naukšēnu novada teritorijas plānojumam*

Sakarā ar 2012.gada 2.maija Naukšēnu novada pašvaldības vēstuli Nr.3-11/249 „Par informāciju un/vai nosacījumiem Naukšēnu novada teritorijas plānojumam”, kurā tika pieprasīta informācija „*par īpašumā un pārraudzībā esošajiem objektiem, kā arī nosacījumus tā pastāvēšanai vai jaunu objektu izvietojumam vai būvniecībai*”.

Naukšēnu novada teritorijas plānojumā iekļaut nozīmīgus ugunsdrošības un civilās aizsardzības pasākumus turpmākā novada attīstībā un ievērot teritorijas plānojuma izstrādē šādus nosacījumus,

- 1) Pielietoto terminu un to definīciju, kā arī jēdzienu skaidrojumiem jāatbilst spēkā esošiem normatīvajiem aktiem.
- 2) Ņemt vērā “Aizsargjoslu likumu” (05.02.1997.), kā arī ekspluatācijas un drošības aizsargjoslu noteikšanas metodikas.
- 3) Ietvert Latvijas būvnormatīva (turpmāk -LBN) 201-10 “Būvju ugunsdrošība” (Ministru kabineta (turpmāk - MK) noteikumi Nr. 498, 28.06.2011., stājas spēkā ar 01.01.2012.), kā arī citu, spēkā esošu normatīvo aktu prasības par piebrauktuvēm, iebrauktuvēm un caurbrauktuvēm ugunsdzēsības un glābšanas tehnikai, veidojot perspektīvo ceļu un ielu shēmu, kā arī pagalmus.
- 4) Ugunsdrošības attālumus starp dažādas nozīmes ugunsnoturības pakāpes būvēm noteikt pēc LBN 201-10 “Būvju ugunsdrošība”.
- 5) Novada un novadā esošo objektu ārējo ugunsdzēsības ūdensapgādi nodrošina saskaņā ar LBN 222-99 “Ūdensapgādes ārējie tīkli un būves” prasībām.


6) Apbūvei paredzētajai zemes vienībai vai ēkai piešķir nosaukumu vai numuru ar piesaisti ielas nosaukumam. (MK noteikumi Nr. 1269, 03.11.2009., „Adresācijas sistēmas noteikumi”).

7) Ugunsdzēsības hidrantus un ūdensņemšanas vietas, kā arī piebraukšanas ceļus pie tām apzīmē ar norādījuma zīmēm pamatojoties uz 2004.gada 17.februāra noteikumu Nr.82 „Ugunsdrošības noteikumi” 6.6. nodaļas 155. apakšpunktu, ugunsdzēsības hidrantus un ugunsdzēsības ūdensņemšanas vietas, kā arī piebraucamos ceļus pie tām jāapzīmē ar norādījuma zīmēm atbilstoši Latvijas Valsts standarta LVS 446:2004 „Ugunsdrošībai un civilajai aizsardzībai lietojamās drošības zīmes un signālkrašojums” 12.14. un 12.15.apakšpunktam.

8) Paredzēt pilsētas ar lauku teritoriju objektos strādājošo un paaugstinātas bīstamības zonās dzīvojošo cilvēku apziņošanas sistēmu izveidi avārijas vai ārkārtējo situāciju gadījumā saskaņā ar Civilās aizsardzības likumu.

9) Par ugunsdzēsības ūdensņemšanas vietām - apakšzemes rezervuāriem vai ugunsdzēsības hidrantiem atbild īpašnieks vai apsaimniekotājs, kuriem ir jābūt informācijai par precīzu ūdensņemšanas vietu un ugunsdzēsības hidrantu atrašanās vietām.

Daļas komandieris
kapteinis



J.Supe

E.Bambāns,64263001
vugd.rujiena@inbox.lv

1.13. Valsts zemes dienests

APSTIPRINU
Valsts zemes dienesta ģenerāldirektore
E) Baklāne-Ansberga
2011.gada 1. decembrī

**Valsts zemes dienesta nosacījumi
vietējās pašvaldības teritorijas plānojuma vai tā grozījumu izstrādei**
(redakcija, kas stājas spēkā 2011.gada 1.decembrī)

- 1. 12. 2011

Nr. 20-07/4253

Pamatojoties uz Teritorijas attīstības plānošanas likuma 33.pantu, Ministru kabineta 2009.gada 6.oktobra noteikumu Nr.1148 "Vietējās pašvaldības teritorijas plānošanas noteikumi" 12., 13., 16., 21., 27., 28., 31.punktu, 37.2. un 48.2.apakšpunktu un Ministru kabineta 2011.gada 4.oktobra noteikumiem Nr.754 „Apgrūtināto teritoriju informācijas sistēmas izveides, uzturēšanas un informācijas aprites kārtība” (turpmāk – ATIS noteikumi), Valsts zemes dienests (turpmāk – Dienests) nosaka šādus nosacījumus vietējās pašvaldības teritorijas plānojuma vai tā grozījumu (turpmāk – teritorijas plānojums) izstrādei:

1. Teritorijas plānojuma grafisko daļu izstrādā digitālā veidā vektordatu formā Latvijas ģeodēzisko koordinātu sistēmā LKS-92 TM ar mēroga noteiktību M 1:10000. Apdzīvotas vietas teritorijas plānojuma grafisko daļu izstrādā ar mēroga M 1:2000 vai M 1:5000 noteiktību, ja ir pieejama atbilstoša mēroga kartogrāfiskā pamatne (kartogrāfiskais materiāls).

2. Izstrādāto teritorijas plānojuma redakciju atzinuma saņemšanai iesniedz elektroniskā formā (grafisko daļu - digitāli vektordatu formā (vēlams *.dgn (MicroStation)) Dienesta teritoriālajā struktūrvienībā. Teritorijas plānojuma grafiskai daļai pievieno aizsargjoslu sadaļā izmantotos apzīmējumus ar paskaidrojumiem.

3. Teritorijas plānojuma izstrādāšanā izmanto aktuālus Dienesta teritoriālās struktūrvienības izsniegtos Nekustamā īpašuma valsts kadastra informācijas sistēmas telpiskos datus.

4. Teritorijas plānojumā nosaka un grafiskajā daļā attēlo visas esošo objektu aizsargjoslas, tai skaitā objektu, kuri izvietoti ārpus plānojuma teritorijas, aizsargjoslas, kas atrodas plānojuma teritorijas robežās.

5. Apgrūtināto teritoriju (tai skaitā aizsargjoslu) robežas grafiski attēlo kā daudzstūrus, kas saistīti ar ATIS noteikumu 2.pielikumā noteikto klasifikācijas kodu. Apgrūtināto teritoriju robežas daudzstūri identificējami ar objekta, kam noteikta aizsargjosla, pilnu nosaukumu un adresi, ja tāda ir.

5.1. *MicroStation* vai *AutoCad* vidē apgrūtinātās teritorijas nepieciešams attēlot tā, lai katra teritorijas plānojumā attēlotā apgrūtinātā teritorija būtu izvietota datu līmenī, kura nosaukumu veido atbilstoši ATIS noteikumu 2.pielikumam.

5.2. *ArcMap* vidē plānojumā apgrūtinātās teritorijas nepieciešams attēlot tā, lai katra plānojumā attēlotā apgrūtinātā teritorija būtu izvietota informācijas slānī, kura nosaukumu veido atbilstoši ATIS noteikumu 2.pielikumam, vai arī, lai katrai attēlotajai apgrūtinātajai teritorijai būtu piesaistīts klasifikācijas kods atbilstoši ATIS noteikumu 2.pielikumam.

6. Teritorijas plānojuma grafiskajā daļā attēlo ciemu robežas.

7. Pašvaldība divu nedēļu laikā pēc teritorijas plānojuma spēkā stāšanās Dienesta teritoriālajā struktūrvienībā iesniedz apstiprinātā teritorijas plānojuma eksemplāru atbilstoši Ministru kabineta 2009.gada 6.oktobra noteikumu Nr.1148 "Vietējās pašvaldības teritorijas plānošanas noteikumi" 48.2.apakšpunkta prasībām uz elektroniskā datu nesēja un kā iesietu dokumentu, pievienojot: pašvaldības lēmuma par teritorijas plānojuma apstiprināšanu kopiju, informāciju par pašvaldības lēmuma publicēšanu laikrakstā "Latvijas Vēstnesis", informāciju par teritorijas plānojuma grafiskās daļas izstrādātāju un apgrūtināto teritoriju grafisko datu sagatavošanas mēroga noteiktību.

Šis dokuments, izdrukāts no Valsts zemes dienesta interneta mājas lapas, ir derīgs kā neapliecināta kopija.

1.14. AS „Latvenergo”



Akciju sabiedrība "Latvenergo"

Vien. reģ. Nr. 40003032949

Pulkveža Brieža iela 12, Rīga, LV-1230, Latvija

Tālr. (+371) 67728222, fakss (+371) 67728880, www.latvenergo.lv, info@latvenergo.lv

Rīgā
30.05.2012. Nr. 01VL00-13/3649
Uz 02.05.2012. Nr.3-11/251

Naukšēnu novada pašvaldība,
"Pagasta namā", Naukšēnu
pagasts, Naukšēnu novads,
LV-4244

Par nosacījumiem Naukšēnu novada teritorijas plānojumam 2013.- 2025.gadam

Atbildot uz Jūsu š.g. 2.maija vēstuli Nr. 3-11/251, sniedzam Latvenergo koncerna nosacījumus Naukšēnu novada teritorijas plānojumam 2013.- 2025.gadam.

AS "Latvenergo"

Izstrādājot Naukšēnu novada teritorijas plānojumu, jāievēro sekojoši AS „Latvenergo” nosacījumi:

- visās pašvaldības teritorijās, neatkarīgi no to izmantošanas veida, atļauta inženiertehniskās apgādes objektu (inženierkomunikāciju, inženiertehniskās apgādes objektu) izvietošana;

- jaunveidojamās vai esošās zemes vienības, kas paredzētas tikai inženiertehniskās apgādes tīklu un būvju izvietošanai, platība var būt mazāka par apbūves noteikumos noteikto minimālo platību. Šādā gadījumā zemes vienību veido atbilstoši konkrētā objekta izvietošanas un apsaimniekošanas nepieciešamībai.

Uz šo brīdi Naukšēnu novada teritorijā AS "Latvenergo" IT un T Reģionālās ekspluatācijas struktūras dienestu pārziņā esošu sakaru būvju un telekomunikāciju kabeļu līniju nav.

AS "Sadales tīkls"

AS "Sadales tīkls" izvirza sekojošas pamatprasības un nosacījumus teritorijas plānojuma izstrādei:

Veicot teritorijas plānojuma izstrādi ievērot īpašuma lietošanas tiesību ierobežojumus elektropārvades līniju (EPL) aizsargjoslās, kas noteikti Aizsargjoslu likumā, nodrošinot iespēju brīvai piekļuvei esošo inženierkomunikāciju apkalpei un rekonstrukcijai.

Izstrādājot plānojumu, nepieciešams parādīt esošo 330/110/6-20kV apakšstaciju, 20, 10, 6kV un 0,4kV EPL (gaisvadu un kabeļlīniju) un 20/0,4kV vai 10/0,4kV transformatora punktu, sadales punktu, sadalņu, esošo un projektējamo ēku pievadu atrašanās vietas, inženierkomunikāciju koridorus ar ēkas funkcionēšanai nepieciešamajām inženierkomunikācijām.

Inženierkomunikāciju izvietojumu teritorijā plānot tādu, lai tas atbilstu Ministru kabineta 2004.gada 28.decembra noteikumiem Nr. 1069 "Noteikumi par ārējo inženierkomunikāciju izvietojumu pilsētās, ciemos un lauku teritorijās". Plānojot jaunu objektu būvniecību, paredzēt vietu inženierkomunikāciju koridoriem to pieslēgšanai pie esošajiem vai jaunizveidojamajiem inženiertīkliem. Plānojot elektroapgādes objektu un elektroietaišu izvietojumu jāparedz to netraucēta apkalpošana (ārpus iežogotām

teritorijām) un transporta piekļūšanas iespējas. Nav pieļaujama apbūve energoapgādes objektu aizsargjoslās.

Elektroietaišu projektēšana, būvniecība ir speciālā būvniecība un tā jāveic atbilstoši MK noteikumiem "Elektroenerģijas pārvades un sadales būvju būvniecības kārtība".

Lūdzu norādīt, ka maksimālie būvju augstuma ierobežojumi nav attiecināmi uz elektroenerģijas sadales un pārvades būvēm.

Jaunu elektroietaišu pieslēgšana un atļautās slodzes palielināšana AS "Sadales tīkls" tīklam notiek saskaņā ar Sabiedrisko pakalpojumu regulēšanas komisijas padomes apstiprinātiem "Sistēmas pieslēguma noteikumiem elektroenerģijas sistēmas dalībniekiem".

Teritorijas plānojuma izstrādes gaitā radušos neskaidrību precizēšanai un nepieciešamās informācijas saņemšanai lūdzu vērsties pie AS "Sadales tīkls" Ziemeļu reģiona tehniskā vadītāja Valmierā, Raiņa ielā 14, LV-4201.

Sagatavoto teritorijas plānojuma projektu, pirms atzinuma pieprasīšanas, lūdzu saskaņot ar AS "Sadales tīkls" Ziemeļu reģionu (*Raiņa iela 14, Valmiera, LV-4201, tālrunis 64290359, fakss 64290363*).

Lai veiksmīgāk plānotu AS "Sadales tīkls" elektrotīkla attīstību, būsim pateicīgi par savlaicīgi sniegtu informāciju par plānotajiem inženierkomunikāciju remonta un rekonstrukcijas darbiem vai iespējamajiem investīciju projektiem Jūsu pašvaldības teritorijā, kas varētu skart AS "Sadales tīkls" īpašumā esošās inženierkomunikācijas.

AS "Latvijas elektriskie tīkli"

AS "Latvijas elektriskie tīkli" informē, ka Naukšēnu novada Ķoņu pagasta teritoriju šķērso pārvades tīkla 110 kV gaisvadu elektrolīnijas Nr.272 un Nr.273.

1. Ierosinām teritorijas plānojumā ietvert informāciju cilvēku drošībai un elektrolīniju aizsardzībai:

- Par būvdarbiem, kuros paredzēts izmantot ceļšanas mehānismus, ja tie notiks tuvāk par 30 metriem no 110 kV elektrolīniju malējiem vadiem, paredzēt darbu veikšanas projekta izstrādāšanu (MK 2006.g. noteikumi Nr.982, 11.punkts). Apbūves, autoceļu, būvdarbu veikšanas un mežizstrādes projekti, koku ciršana elektrolīnijas tuvumā jāsaņemas ar AS "Latvijas elektriskie tīkli" Rīgā, Dārziema ielā 86. Apbūves projektēšanai elektrolīniju tuvumā nepieciešami tehniskie noteikumi.

- Par zemes īpašumu lietošanas tiesību ierobežojumiem elektrolīnijas aizsargjoslās saskaņā ar Aizsargjoslu likuma (1997.g.) 35. un 45.pantu.

- Par minimālajiem attālumiem no būvēm un stādāmiem kokiem līdz elektrolīnijām, kā arī par attālumiem starp inženierkomunikācijām saskaņā ar 2004.gada MK noteikumiem Nr.1069 „Noteikumi par ārējo inženierkomunikāciju izvietošanu pilsētās, ciemos un lauku teritorijās”, 2006.gada MK noteikumiem Nr.982 "Enerģētiskas infrastruktūras objektu aizsargjoslu noteikšanas metodika", 1997.gada Aizsargjoslu likumu un elektroiekārtu būvniecības noteikumu prasībām.

2. Lūdzam ņemt vērā izmaiņas Aizsargjoslu likumā saskaņā ar 2009.gada likuma grozījumiem attiecībā uz 110 kV elektrolīniju aizsargjoslas palielināšanu (izmaiņas likuma 16.pantā).

3. Pārvades tīkla 110 kV elektrolīniju novietojuma precizēšanai nosūtām Jums Ķoņu pagasta karti ar elektrolīniju trasēm.

4. Naukšēnu pagastā 110 kV un 330 kV elektrolīniju vai citu pārvades tīkla objektu nav un to ierīkošana nav plānota.

AS "Latvijas elektriskie tīkli" lūdz Naukšēnu novada domi informēt Kocēnu novada pašvaldības Būvvaldi, kurai deleģētas Naukšēnu novada būvvaldes funkcijas,

par nepieciešamajiem pasākumiem cilvēku drošībai un elektrolīniju aizsardzībai:

1. Ielu/ceļu un inženierkomunikāciju būvprojektu izstrādāšanai 110 kV elektrolīniju aizsargjoslā, kā arī plānojot tādu objektu būvniecību, kuri atrodas ārpus elektrolīnijas aizsargjoslas, bet iespējama šo objektu aizsargjoslas pārklāšanās ar elektrolīniju aizsargjoslu, jāsaņem tehniskie noteikumi AS "Latvijas elektriskie tīkli" Rīgā, Dārziema ielā 86, LV 1073.

2. Plānojot būvniecību 110 kV gaisvadu elektrolīniju tuvumā, ēkas, būves un paralēli novietotus ielas/ceļus paredzēt ārpus elektrolīniju aizsargjoslām.

3. 110 kV gaisvadu elektrolīniju balstu novietojumu paredzēt ārpus ielu sarkano līniju teritorijām.

4. Plānojot ielu/ceļu šķērsojumus ar 110 kV elektrolīnijām un tuvošanos tām novērtēt nepieciešamību veikt šo elektrolīniju rekonstrukciju ar mērķi ievērot nepieciešamos savstarpējos attālumus saskaņā ar Latvijas energostandartu "Gaisvadu elektropārvades līnijas (GL) ar spriegumu 110 - 330 kV" (LEK 135, 2012.gads, 1.izdevums).

Pielikumā:

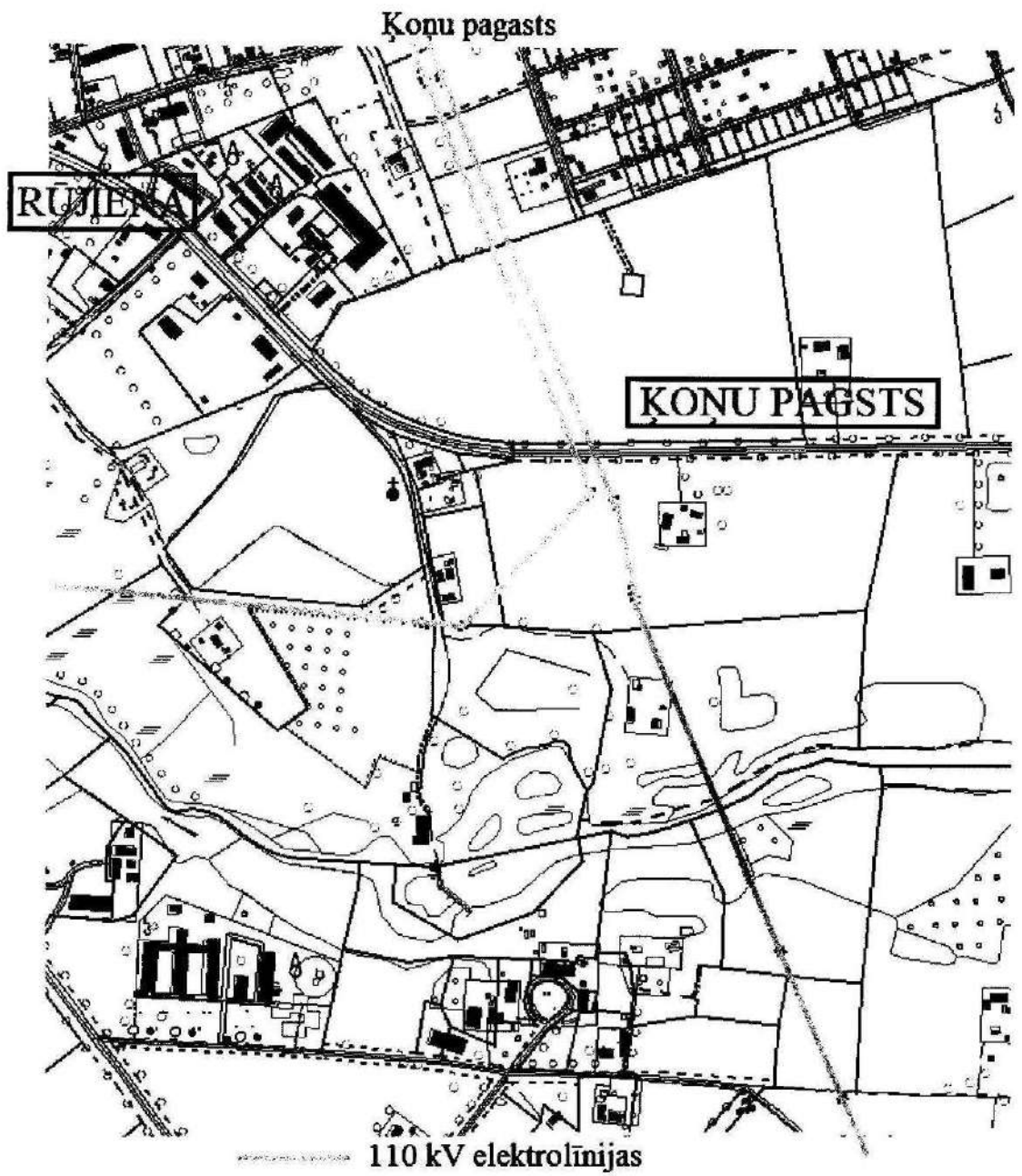
1. Ķoņu pagasta karte ar 110 kV elektrolīniju trasēm - 1 lpp.

Valdes loceklis

Santa Ķiene 67728364



Māris Kuņickis



1.15. VAS „Latvijas valsts ceļi”



Valsts akciju sabiedrība LATVIJAS VALSTS CEĻI
 Vidzemes reģiona Valmieras rajona nodaļa
 Reģistrācijas Nr. 40003344207
 Rīgas ielā 65, Valmierā. LV-4201 Tālr. 642 07704 Fakss 642 07704 www.lvceli.lv

*S. Pūķu kaimiņi, N. Krastiņai -
 izmantošanai*
 14.05.2012.
[Signature]

Valmierā

10.05.2012. Nr. H.S.A - 84.
 Uz vēstuli Nr. 3-11/252 no 02.05.2012.

Naukšēnu novada pašvaldība,
 „Pagasta namā”, Naukšēnu pagasts
 LV-4244

Par Naukšēnu novada
 teritorijas plānojumu

VAS „Latvijas Valsts ceļi” Valmieras nodaļa Naukšēnu novada teritorijas plānojuma izstrādei izvirza sekojošus nosacījumus:

1) apbūves teritoriju (jauno, vai rekonstruējamo un paplašināmo esošo) sasaisti ar valsts autoceļu tīklu veikt, ievērojot “pakāpeniskuma” principu, tas ir, to tiešos pieslēgumus paredzēt pie pašvaldību (galvenokārt) vai valsts vietējiem autoceļiem, orientējoties uz pieslēgumu kopīgā skaita samazināšanu un savstarpēju attālināšanu perspektīvā, kas uzlabotu satiksmes drošības apstākļus. Jaunu pieslēgumu plānošana valsts reģionālajiem autoceļiem pieļaujama tikai izņēmuma gadījumos, ja tas ir saistīts ar esošā transporta tīkla pārplānošanu plašākā apkārtnē;

2) nosakot teritorijas, kam obligāti jāizstrādā detaļie plānojumi, ir jāņem vērā princips, ka, ja nav nodrošināta piekļūšana kādam atsevišķam zemes īpašumam vai arī uzsākot, vai paplašinot uzņēmējdarbību, vai attīstot apdzīvojamo apbūvi uz esošiem zemju īpašumiem, kā arī veicot to sadali vairākos, pašvaldībai saskaņā ar LR MK noteikumiem Nr. 1148 (06.10.2009.) šiem īpašumiem ir jāierosina detaļplānojumu izstrāde. Tajā pilnībā jāatrisina piekļūšana katrai zemes vienībai, ievērojot „pakāpeniskuma” principu teritoriju pieslēgšanai valsts autoceļu tīklam (skat. iepriekšējo punktu). Katrā konkrētā gadījumā jāizskata nepieciešamība vienlaicīgi izstrādāt detaļplānojumus arī blakus īpašumiem kopēja iekšējo ceļu tīkla izveidošanai teritorijām pie valsts autoceļiem starp jau esošiem jebkuras piederības publisko autoceļu pieslēgumiem valsts autoceļam, pēc iespējas samazinot jau esošo atsevišķo īpašumu pieslēgumu skaitu;

3) teritorijas plānojuma saturā jābūt perspektīvai Naukšēnu novada transporta shēmai (ietverot plānotās jaunās apbūves teritorijas), kura atspoguļotu piekļūšanas iespēju nodrošināšanu ikvienam īpašumam (arī pa atsevišķiem gājēju un veloceliņiem), ar akcentētām vietējā ceļu (ielu) tīkla pieslēgšanās vietām valsts autoceļu tīklam;

4) dzīvojamās un publiskās apbūves teritorijas plānot tādā attālumā no ceļiem, kas neprasa papildus pasākumus aizsardzībai pret autotransporta radīto troksni un izplūdes gāzēm. Izstrādājot šo teritoriju plānojumu, jāņem vērā 13.07.2004. Ministru kabineta noteikumu Nr.597 „Vides trokšņa novērtēšanas kārtība” prasības;

SAJĒMTS
 Naukšēnu novada pašvaldība
 2014. gada 17. maijā
 Nr. 298

5) servisa objektus pēc iespējas plānot tikai teritorijās ar ātruma ierobežojumu 50 km/h;

6) klātpievienotajā tabulā norādīta Naukšēnu novadā esošo valsts autoceļu posmu saraksts, kuri atrodas VAS LVC Valmieras nodaļas pārvaldījumā, ar likumā noteiktajām ceļu kategorijām autoceļu tīklā;

7) transporta kustības intensitātes datus, sākot ar 2000. gadu, iespējams aplūkot VAS LVC mājaslapā www.lvceli.lv/ > Latvijas autoceļu tīkls > satiksmes intensitāte.

Atzinums par izstrādāto teritorijas plānojumu jāsaņem LVC Valmieras nodaļā, Rīgas ielā 65a, Valmierā, tālr. 64207704.

Nosacījumi derīgi divus gadus no to izsniegšanas brīža.

VAS LVC Valmieras nodaļas vadītājs:



I. Krīgers

I.Krīgers
64207704
valmiera@lvceli.lv

Valsts autoceļu saraksts uz 01.01.2012.
Valmieras nodaļas pārvaldīšanas teritorijā Naukšēnu novadā

A/c Nr.	Autoceļa nosaukums	Autoceļa maršruta parametri			A/c kategorijas	Min. nodalījuma joslas platums no a/c ass, m	Min. aizsarg joslas platums no a/c ass, m
		no km	līdz km	kopā (km)			
Reģionālie autoceļi (1.šķiras autoceļi)							
P 17	Valmiera-Rūjiena-Igaunijas rob.	41.915	55.832	13.917	III	13.50	60.00
P 21	Rūjiena - Mazsalaca	1.970	3.400	1.430	III	13.50	60.00
P 22	Valka-Rūjiena	42.203	48.221	6.018	IV	11.00	60.00
	Kopā reģionālie autoceļi:			21.365			
Vietējie autoceļi (2.šķiras autoceļi)							
V 174	Viadukts-Rūjienas st.-Dzirnavas	0.000	2.200	2.200	IV	11.00	30.00
		2.200	8.800	6.600	V	9.50	30.00
V 175	Rūjiena-Igaunijas rob.	1.200	2.299	1.099	V	9.50	30.00
		3.109	10.000	6.891	V	9.50	30.00
V 176	Sīļi-Igaunijas rob.	0.000	3.600	3.600	V	9.50	30.00
V 177	Ķoņi-Lode-Arakste	0.000	2.100	2.100	IV	11.00	30.00
V 178	Pievedceļš Ķoņu skolai	0.000	0.600	0.600	V	9.50	30.00
V 179	Naukšēni-Apsītes	0.000	3.200	3.200	V	9.50	30.00
V 201	Virķēni-Veccelmi	1.100	5.050	3.950	V	9.50	30.00
V 202	Naukšēni-Doles	0.000	7.076	7.076	V	9.50	30.00
V 205	Andricēni-Nurmi	0.000	6.050	6.050	V	9.50	30.00
V 180	Naukšēni-Piksāri-Veckārķi	0.000	8.445	8.445	V	9.50	30.00
	Kopā vietējie autoceļi:			51.811			
	Pavisam kopā:			73.176			

Vidzemes reģiona Valmieras nodaļas vadītājs
 Brēdenfelde 64229730

I. Krīgers

1.16. AS „Latvijas Valsts meži”

Izsniedzējs: AS "Latvijas valsts meži"

Izsniegšanas vieta: Valmiera

Izsniegšanas datums: 01.06.2012.

NOSACĪJUMI

1. Objekta apraksts

Teritorijas plānojuma objekts ir 6973 ha valsts meža zemes Naukšēnu novadā, ko apsaimnieko Rietumvidzemes mežsaimniecības Rūjienas meža iecirknis

2. Izmantošanas mērķi

Noteikt zemes izmantošanas mērķi 0201 „Zeme, uz kuras galvenā saimnieciskā darbība ir mežsaimniecība” atbilstoši sadalījumam pa kadastra vienībām:

N.p.k.	Zemes vienības kadastra apzīmējums	Platība, ha (no LVM datu bāzes)	Piezīmes (atļautā zemes izmantošana papildus mežsaimniecībai)
1.	96580020112	80.7	Derīgo izrakteņu ieguve
2.	96580060123	223	Derīgo izrakteņu ieguve
3.	96660010067	9.3	
4.	96660010068	15	
5.	96660010082	79.8	
6.	96660010083	19.9	
7.	96660010084	45.1	
8.	96660010085	24	
9.	96660010086	2	
10.	96660020123	455.9	Derīgo izrakteņu ieguve
11.	96660030075	70	
12.	96660030076	8.8	
13.	96660050149	58.8	
14.	96660050182	0.8	
15.	96660050183	0.6	
16.	96660050197	81.6	Derīgo izrakteņu ieguve
17.	96660050203	8.9	
18.	96660050208	3	
19.	96680030148	2	
20.	96720020122	0.6	
21.	96720020123	1.4	
22.	96720020126	659.7	
23.	96720020127	7.3	

24.	96720020128	3	
25.	96720020129	491.6	
26.	96720020130	13.3	
27.	96720020131	60.5	
28.	96720020135	1.5	
29.	96720050146	1400.4	
30.	96720050147	138.4	
31.	96720050148	1562.5	Derīgo izrakteņu ieguve
32.	96720050160	0.3	
33.	96720050149	24	
34.	96720050164	1.3	
35.	96720060210	11.1	
36.	96720060346	45	
37.	96720060375	34.3	
38.	96720080074	52	
39.	96720080075	36.3	
40.	96720080101	580	Derīgo izrakteņu ieguve
41.	96720080102	634.1	Derīgo izrakteņu ieguve
42.	96720080109	2.5	
43.	96940030061	20	
KOPA:		6973	

2.2. Naukšēnu novada meža infrastruktūras objekti:

Nosaukums	Garums (km)	Plānotie pasākumi
Meža autoceļi		
Jeru muižas ceļš	1.1	
Lāriņi-Doles	1.96	
Sporu atzars	1.64	
Bodnieki-Poliļte	4.4	
Piksāri - Veckārņi pievadceļš	1	
Poliļtes atzars	0.8	
Likā stīga	3.1	
Brūkleņu stīga	0.6	
Lāriņi-Purgaiļi	2.3	
Piksāru skola-Lāriņi maģ.	8.6	

Grote-Auri	2.5	
Oleri-Spiģu grava	8.9	
Miltiņu līnā stīga	1.3	
Oleri - Spiģu gravas atzars	0.8	
Nurmi - Kiči	3.2	
Grotes dzelzceļš	2.1	
Dambji-Sporas	2.4	
Vecais Vārnu sila ceļš	0.4	
Vārnu sila ceļš	2	
Vecezera ceļš	0.6	
Nurmi- Īvažas	0.7	
Piksāru skola-Lāriņi 2.piev.	1.5	
Miltiņu ceļš	4	
Kalcenava atzars	2.5	
Piksāru skola-Lāriņi 3.piev.	0.7	
Nurmu ceļš	3.4	
Oleri-Nurmi	2.2	
Grotes 1.pievadceļš	1	
Grotes 2.pievadceļš	1.3	
Piksāru skola-Lāriņi 4.piev.	0.3	
Piksāru skola-Lāriņi 1.piev.	1.2	
Vecvāķi-Veckārķi	4.7	
Piksāri Veckārķi	2.5	
Spiģu gravas ceļš	2.5	
Vārnu sils - Ratnieki	1.4	Būve 2020
Pollīte- Doles	4.4	Būve 2012
Meža meliorācijas sistēma		
Acupe	790ha	Rekonstrukcija 2014

Novada teritorijas plānotajā izmantošanā paredzēt, ka meža zemēs ir atļauta infrastruktūras objektu būvniecība un rekonstrukcija.

2.3. Naukšēnu novada teritorijas plānotajā izmantošanā paredzēt, ka LVM valdījumā esošajās zemēs ir atļauta lauksaimniecībā neizmantoto zemju apmežošana.

3. Derīgo izrakteņu ieguves teritorijas

3.1. Kā esošās derīgo izrakteņu ieguves teritorijas sadaļā Teritorijas atļautā izmantošana noteikt LVM valdījumā esošajā teritorijā ietilpstošās bieži sastopamo derīgo izrakteņu atradnes:

Atradnes nosaukums	Resursu veids	Platība, ha	Krājumu kategorija	Pagasts/pilsēta	Kadastra numurs	Izmantošanas statuss
Unguriņi Iecirkņa I laukums	Smilts- grants, smilts	25,82	A	Ķonu/ Lodes	96660020123	Notiek ieguve
Rūjienas mežniecības 43.un 44. kvartāls (karjers Zuliši)	Smilts- grants, smilts	1,7	A	Naukšēnu	96720050148	Rekultivēta, ieguve vairs nenotiek

3.2. Kā perspektīvās derīgo izrakteņu ieguves teritorijas sadaļā Teritorijas plānotā izmantošana noteikt:

3.2.1. LVM valdījumā esošajā teritorijā ietilpstošās bieži sastopamo derīgo izrakteņu atradnes:

Atradnes nosaukums	Resursu veids	Krājumu kategorija	Pagasts	Izmantošanas statuss
Rūjienas mežniecības 68.,69.,76.,77.kvartāls	smilts	N	Naukšēnu	perspektīva
Rūjienas mežniecības 111.kvartāls	smilts	N	Naukšēnu	perspektīva
Tedīni	smilts	P	Naukšēnu/Jeru	perspektīva

3.2.2. LVM valdījumā esošajā teritorijā ietilpstošās kūdras atradnes:

Kūdras fonda numurs	Kūdras atradnes nosaukums	Zemes vienības kadastra nr.	Izmantošanas statuss
1293	Tilika - Tecēnu	96660050197	perspektīva
1325	Stirnu	96720080102; 96580060123	perspektīva
1341	Sarkansalas	96720080102	perspektīva
1342	Saliņas	96720080102	perspektīva
1343	Ivašu	96720080101	perspektīva
1305	Pirates	96720050148	perspektīva

3.2.3. Visas LVGMC datu bāzē reģistrētās būvmateriālu izejvielu, kūdras, sapropēja atradnes;

- 3.2.4. Visas būvmateriālu izejvielu, kūdras, sapropeļa atradnes, kur normatīvajos aktos noteiktā kārtībā ir akceptēti A un/vai N kategorijas krājumi un nav pretrunā ar citiem teritorijas izmantošanas noteikumiem.
- 3.3. LVM valdījumā/īpašumā esošajās platībās ir atļauta derīgo izrakteņu ieguve arī gadījumā, ja derīgo izrakteņu atradnes nav uzrādītas teritorijas plānojuma grafiskajā daļā, bet to pamato ar ģeoloģiskās izpētes datiem.
- 3.4. Meža zemei ir pieļaujama transformācija derīgo izrakteņu atradnes ierīkošanai, ievērojot normatīvajos aktos paredzēto kārtību.
- 3.5. Iesakām derīgo izrakteņu ieguvei un izmantošanā atsaukties uz likumu "Par zemes dzilem", jo Ministru Kabineta noteikumi, kas regulē ieguves procesu, šobrīd tiek mainīti, līdz ar to plānojuma teksts ātri "novēco".
- 3.6. Raksturojot kūdras iegulas, vēlams norādīt pie purva nosaukuma arī kūdras fonda numuru, jo bieži vienam purvam ir vairāki nosaukumi.
4. Dabas aizsardzības prasības
Izstrādājot Naukšēnu novada teritorijas plānojumu un plānojot zemes lietošanas mērķi, lūdzam ievērot normatīvajos aktos noteiktās un Valsts meža dienesta Meža valsts reģistrā ietvertās vides aizsardzības prasības Rietumvidzemes mežsaimniecības valdījumā esošajās zemēs:
- 1) aizliegta mežsaimnieciskā darbība mikroliegumos un īpaši aizsargājamās meža iecirkņos;
 - 2) ierobežota saimnieciskā darbība purvu un ūdensobjektu aizsardzības zonās;
5. Citas prasības
- 5.1. Jebkādas darbības plānojuma teritorijā, kas ietekmē LVM apsaimniekājamo teritoriju, mežaudzes vai ainavas stāvokli tajā, saskaņojamas ar AS „Latvijas valsts meži”.
 - 5.2. Teritorijas plānojuma grafisko daļu atzinuma saņemšanai iesniegt vektoru datu formātā (shp., vai dgn.).


Izpilddirektors



Vilmārs Katkovskis

SASKAŅOTS:

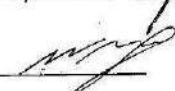
Mežsaimnieciskās plānošanas reģiona vadītājs



Ģeotelpisko risinājumu atbalsta speciālists



Vides plānošanas speciālists



Nekustamo īpašumu vadītājs



1.17. Veselības inspekcija

*J. Puzulauka - materiāli
teritorijas plānojumam
21.05.2012*

Veidlapa Nr. 202/u



LATVIJAS REPUBLIKAS VESELĪBAS MINISTRIJA
VESELĪBAS INSPEKCIJA

Juridiskā adrese: Kliņānu iela 7, Rīga, LV-1012, faktiskā adrese: Leona Paegles iela 9, Valmiera, LV-4201,
tālrunis: 64281130, tālrunis/fakss: 64281752, e-pasts: vidzeme@vi.gov.lv, http://www.vi.gov.lv

NOSACĪJUMI HIGIĒNAS PRASĪBU IEVĒROŠANAI/TERRITORIJAS PLĀNOJUMAM

Atzinuma izdošanas vieta	Valmierā
2012.g. <i>15. maijā</i>	Nr. <i>44</i>
1. Objekta nosaukums	Naukšēnu novada teritorijas plānojums 2013.-2025.gadam
2. Objekta adrese	Naukšēnu novads, Latvijas Republika
3. Objekta īpašnieks	Naukšēnu novada pašvaldība, reģ. Nr. 90009115247, „Pagasta namā”, Naukšēnu pagastā, Naukšēnu novadā, LV-4244
4. Iesnētie dokumenti	1. Pieteikuma vēstule (28.04.2012. Nr.3-11/254)
5. Apsekojums veikts	Nav nepieciešams <small>(datums, amats, vārds, uzvārds)</small>
6. Konstatēts	Naukšēnu novada pašvaldība ir pieņēmusi lēmumu izstrādāt novada teritorijas plānojumu 2013.-2025.gadam. Saskaņā ar 06.10.2009. LR MK noteikumu Nr.1148 “Vietējās pašvaldības teritorijas plānošanas noteikumi” 13. punktu tika pieprasīta informācija Veselības inspekcijā par nosacījumiem plānojuma izstrādei.

NOSACĪJUMI

Ilgspējības principa nodrošināšanai, vides kvalitātes priekšnoteikumu radīšanai, racionālai teritorijas izmantošanai, rūpniecisko un vides risku novēršanai, kā arī sabiedrības veselības nodrošināšanai. Naukšēnu novada teritorijas plānojumā iekļaut no higiēniskā viedokļa svarīgus priekšlikumus un nosacījumus:

- 1) Izstrādes gaitā plānojumā paredzēt visa veida aizsargjoslas ap objektiem un teritorijām saskaņā ar “Aizsargjoslu likumu” (05.02.1997.) un saskaņā ar LR MK noteikumiem Nr. 43 (20.01.2004.) “Aizsargjoslu ap ūdens ņemšanas vietām noteikšanas metodika”. Apzināt visas novadā esošās pazemes ūdens ņemšanas vietas ar aizsargjoslām (arī pamestās un neekspluatējamās) un grafiski attēlot tās. Pievērst uzmanību veciem, neapsaimniekotiem, tehniski novecojošiem urbumiem, kā bīstamiem piesārņotājiem novaditājiem artēziskos horizontos, tāpēc paredzēt bezsaimnieku un neizmantoto pazemes ūdens urbumu tamponēšanu. Apbūves noteikumos paredzēt aku vietas izvēli un aizsargjoslu rādīsu saskaņošanu ar Veselības inspekciju.
- 2) Plānošanas dokumenta sadaļā „Ūdensapgāde”, būtu nepieciešama detalizēta analīze par stāvokli decentralizētajā dzeramā ūdens apgādē no individuālajiem ūdens ieguves avotiem (grodu akām, cauruļakām u.c). Tajā nepieciešams minēt aku un patērētāju skaitu, raksturot ūdens kvalitātes problēmas, kā arī iespējamo rīcību novada iedzīvotāju nodrošināšanā ar nekaitīgu un kvalitatīvu dzeramo ūdeni. Tā kā ūdens patērīna daudzums uz vienu cilvēku ir sanitārās kultūras līmeņa un apdzīvoto vietu komunālās labiekārtošanas rādītājs, būtu


SAŅĒMTS
Naukšēnu novada pašvaldība
2012.g. 24. maijs
Nr. 302

- nepieciešams paredzēt centralizēto ūdens apgādes tīklu paplašināšanu, kā arī individuālā sektora pieslēgšanu centralizētām ūdensapgādes un kanalizācijas sistēmām. Dzeramā ūdens kvalitātes uzlabošanai centralizētās apgādes sistēmās paredzēt ūdens attīrīšanas iekārtu būvniecību vai remontu. Veicot jaunu ārējo ūdensapgādes, kanalizācijas u.c. inženierkomunikācijas sistēmu projektēšanu vai esošo sistēmu rekonstrukciju, nodrošināt LR MK Nr. 38 (01.02.2000.) „Noteikumi par Latvijas būvnormatīvu LBN 222-99 “Ūdensapgādes ārējie tīkli un būves” un LR MK Nr. 214 (15.06.1999.) „Noteikumi par Latvijas būvnormatīvu LBN 223-99 “Kanalizācijas ārējie tīkli un būves”, kā arī LR MK noteikumu Nr.1069 (28.12.2004.) „Noteikumi par ārējo inženierkomunikāciju izvietojumu pilsētās, ciemos un lauku teritorijās” prasības.
- 3) Plānot notekūdeņu bioloģisko attīrīšanas iekārtu celtniecību, rekonstrukciju. Nodrošināt sadzīves un ražošanas notekūdeņu bioloģisko attīrīšanu atbilstoši tiesību aktu prasībām, ņemot vērā LR MK noteikumu Nr.365 (23.08.2003.) „Noteikumi par notekūdeņu un to kompostu izmantošanu, monitoringu un kontroli” prasības.
 - 4) Lai nerastos pārpurvošanās, noslīdeņi un citi procesi, pārdomāti veikt celtniecības darbus un plānot ezeru un upju krastos: ietvert melioratīvo sistēmu remontus un rekonstrukcijas; risināt augšanas erozijas samazināšanas pasākumus. Apzināt novada teritorijas dabas objektus, kuriem būtu jāpiešķir īpaši aizsargājamo objektu statuss, saglabāt un aizsargāt retos un interesantos objektus, kultūrvēsturiskos pieminekļus, ainaviski vērtīgākās teritorijas.
 - 5) Norādīt ūdensstilpņu un ūdensteču izmantošanas mērķi un grafiski attēlot plūdu riska zonas. Paredzēt pasākumus to novēršanai vai ietekmes samazināšanai.
 - 6) Teritoriālpāņojumā atzīmēt masveida atpūtas (rekreācijas) un tūrisma nozīmes vietu izvietojumu, tajā skaitā norādīt perspektīvo peldvietu iekārtošanas vietas, publisko pasākumu norises vietas, publisko tualetu un autostāvvietas publisko pasākumu norises vietās. Paredzēt peldvietu un peldvietu apsaimniekošanu atbilstoši LR MK noteikumu Nr.38 (10.01.2012.) „Peldvietas izveidošanas un uzturēšanas kārtība” un LR MK noteikumu Nr.608 (06.07.2010.) „Noteikumi par peldvietu ūdens monitoringu, kvalitātes nodrošināšanu un prasībām sabiedrības informēšanai” prasībām.
 - 7) Lai nodrošinātu vislabvēlīgākos dzīves apstākļus nepieciešams saglabāt, bet kur tas ir nepieciešams nodrošināt novada teritorijas funkcionālās zonēšanas principu: (dzīvojamā zona, ražošanas zona, rekreācijas un atpūtas zona) un to kartogrāfiski attēlot. Nodrošināt novada piegulošo teritoriju turpmāku izmantošanu, nepieļaut ražošanas objektu būvniecību dzīvojamās, atpūtas un rekreācijas zonās. Paredzēt rekreācijas zonu labiekārtošanu, t.sk. bērnu atpūtai. Ražošanas zonu izvietojumu attiecībā pret dzīvojamo zonu plānot ņemot vērā dominējošo vēju virzienus. Teritorijas funkcionālajam dalījumam ir liela higiēniska nozīme, jo tādējādi iedzīvotāji tiek pasargāti no dažādu kaitīgu faktoru iedarbības.
 - 8) Neplānot ražošanas, lauksaimniecības objektu teritorijas ar cilvēka veselībai kaitīgiem un vides piesārņojošiem faktoriem izmantot citiem nolūkiem, neparedzot atbilstošus atvaseļošanas pasākumus. Šim teritorijām noteikt aizsargzonus ar attiecīgiem izmantošanas ierobežojumiem. Veikt lauksaimniecības un ražošanas objektu uzskaiti un esošās situācijas analīzi (esošie un perspektīvie objekti, to stāvoklis), to izmantošanu perspektīvā, raksturot vides piesārņošanas draudus.
 - 9) Norādīt paaugstinātas bīstamības vai riska objektus un ar tiem saistītos riska faktorus, kuru izvietojums varētu palielināt citu objektu bīstamību vai tieši apdraudēt apkārtnes iedzīvotājus vai vidi. Paredzēt gaisa, augsnes, ūdens piesārņošanas ietekmes novēršanas pasākumus apdzīvotās vietās un atpūtas vietās.
 - 10) Lai novērstu auknējās vides piesārņojumu, svarīgi pareizi savākt un likvidēt kā sausus, tā arī šķidros atkritumus. Plānošanas dokumentā norādīt notekūdeņu savākšanas un attīrīšanas sistēmu raksturojumu (t.sk. decentralizētās sistēmas). Nepieciešamības gadījumā paredzēt sadzīves un ražošanas notekūdeņu kanalizācijas sistēmu attīstību, atkritumu izgāztuves iekārtošanu.

- 11) Norādīt kapu apsaimniekošanas nosacījumus, virsapbedījumu procedūru.
- 12) Izstrādājot Naukšēnu novada teritorijas plānojumu, jāņem vērā novada iedzīvotājiem pieejamos pakalpojumus (medicīnas, tirdzniecības, sabiedriskās ēdināšanas, sadzīves, atpūtas, sporta, izglītības, kultūras, transporta), lai nodrošinātu līdzsvarotu un ilgtspējīgu novada teritoriju attīstību, sekmētu pieejamību, palielinātu pievilcību, nodrošinātu iedzīvotājiem labvēlīgu dzīves vidi.
- 13) Ieteicams paredzēt apdzīvoto vietu ceļu un ielu tehniskā stāvokļa izpēti un iepilnnot pasākumus situācijas uzlabošanai. Kā alternatīvu autotransportam, paredzēt veselīga un ekoloģiski tīra pārvietošanās veida – velotransporta attīstību, projektējot velocelņus un velostāvlaukumus. Ražošanas un dzīvojamās apbūves teritorijās saglabāt zaļo teritoriju īpatsvaru. Nepieciešamības gadījumā veikt akustisko plānošanu, paredzot satiksmes sistēmu projektēšanu, kā arī trokšņa samazināšanu ap autoceļiem un dzelzceļa līnijām.

Izpildītājs Vecākā higiēnas ārste Inga Zariņa

(ieņemamais amats, vārds, uzvārds)


(paraksts)

Vidzemes kontroles nodaļas vadītājs



(paraksts)

Kalvis Latsons

(vārds, uzvārds)

1.18. Vidzemes plānošanas reģions



VIDZEMES PLĀNOŠANAS REĢIONS

Reģ. Nr. 90002180246
Jāņa Poruka ielā 8, Cēsis, Cēsu novads, LV 4101
Tālrunis 64116006, fakss 64116012
www.vidzeme.lv, e-pasts: vidzeme@vidzeme.lv

C ē s ī s

07.03.2011. Nr. 1-15.1/122

Uz 26.01.2011. Nr. 59/5-4.3

Rūjienas novada domei
Elektroniski: ruijena@ruijena.lv

Par nosacījumiem Rūjienas novada teritorijas plānojuma izstrādei

Atbildot uz Jūsu 26.01.2011.vēstulē Nr. 59/5-4.3 izteikto lūgumu sniegt nosacījumus Rūjienas novada teritorijas plānojuma izstrādei, informējam, ka Vidzemes plānošanas reģiona teritorijas plānojums ir stājies spēkā 22.12.2007 un ar to iepazīties var Vidzemes plānošanas reģiona mājas lapā www.vidzeme.lv

Vidzemes plānošanas reģiona Attīstības padome 2009. gada 12. oktobra sēdē nolēma iekļaut bijušo rajonu teritorijas plānojumus plānošanas reģiona teritorijas plānojumā pielikumu veidā (protokols Nr. 7. 3. 2.p). Tādejādi arī bijušā Valmieras rajona teritorijas plānojums ir iekļauts reģiona teritorijas plānojumā.

Izstrādājot Rūjienas novada teritorijas plānojumu, atbilstoši Teritorijas plānošanas likuma 6. panta (4) daļas prasībām jāievēro Vidzemes plānošanas reģiona teritorijas plānojums.

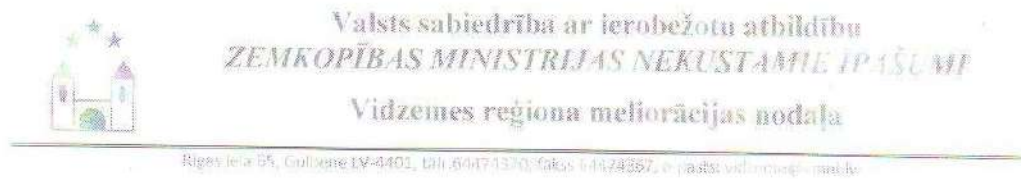
Administrācijas vadītāja

Guna Kalniņa-Priede

Šis dokuments ir elektroniski parakstīts ar drošu elektronisko parakstu un satur laika zīmogu

J.Antons, tel.26591196
janis.antons@vidzeme.lv

1.19. VSIA ZMNĪ Vidzemes reģiona meliorācijas nodaļa



Uz Nr.3-11/256

23.08.2012

Naukšēnu novada pašvaldībai

Par nosacījumiem Naukšēnu novada teritorijas plānojumam

Saskaņā ar Naukšēnu novada teritorijas plānojuma izstrādes uzsākšanu, VSIA "Zemkopības ministrijas nekustamie īpašumi" Vidzemes reģiona meliorācijas nodaļa, kuras pārziņā ir valsts nozīmes ūdensnotekas, nosaka, ka teritoriālā plānojuma izstrādē nepieciešams ievērot:

1. 2003.gada 13.maija Ministru kabineta Noteikumus Nr.258 "Noteikumi par ekspluatācijas aizsargjoslu ap meliorācijas būvēm un ierīcēm noteikšanas metodiku lauksaimniecībā izmantojamās zemēs un meža zemēs".
2. 2010.gada 3.augusta Ministru kabineta noteikumus Nr. 714 "Meliorācijas sistēmu ekspluatācijas un uzturēšanas noteikumi".
3. 2010.gada 27.marta Ministru kabineta noteikumus Nr.261 "Meliorācijas sistēmu un hidrotehnisko būvju būvniecības kārtība".
4. Iesakam vadīties pēc LAD izdotajiem noteikumiem, kas tika izdoti pagastu teritorijas plānošanai

Pielikumā:

1. Naukšēnu un Ķoņu pagasta valsts nozīmes ūdensnoteku saraksts

Pielikums Nr.1

Valsts nozīmes ūdensnotekas Naukšēnu un Ķoņu pagastos

Spiņģupīte USIK kods 545286:01

Kārķļupīte USIK kods 5452842:01

Maiļupīte USIK kods 5452844:01

Gulbene USIK kods 545284 :01

Acupe USIK kods 54528 :01

Rūja USIK kods 5452:01

Maratas upīte USIK kods 545262:01

Raudava USIK kods 545296:01

Skolas strauts USIK kods 5452982:01

Silupīte USIK kods 545298 :01

1.20. VVD Valmieras reģionālā vides pārvalde



Latvijas Republikas Vides aizsardzības un reģionālās attīstības ministrija
VALSTS VIDES DIENESTA
VALMIERAS REĢIONĀLĀ VIDES PĀRVALDE
 Reģistrācijas Nr.90000017078, L.Paegles iela 13, Valmiera, LV-4201,
 Tālrunis 64207266, fākss 64207281, e-pasts: parvalde@valmiera.vvd.gov.lv

Valmierā
 29.05.2012. Nr.8.5-12/1115
 Uz 08.05.2012.

Naukšēnu novada pašvaldībai
dome@naukseni.lv

NOSACĪJUMI NR. 0967300-7 NAUKŠĒNU NOVADA TERITORIJAS PLĀNOJUMA IZSTRĀDEI

Pamatojums:

- Naukšēnu novada pašvaldības vēstule (02.05.2012. Nr.3-11/257) „Par nosacījumiem un/vai informāciju Naukšēnu novada teritorijas plānojumam 2013.-2025.gadam”, 2012.gada 8.maijā iesniegtā papildu informācija: Naukšēnu novada pašvaldības 2010.gada 11.augusta sēdes protokola izraksts /protokols Nr.10 4.§/ „Par Naukšēnu novada teritorijas plānojuma 2013.-2025.gadam izstrādes uzsākšanu”, 2011.gada 12.pktobra sēdes protokola izraksts /protokols Nr.10 10.§/ „Par izmaiņām Naukšēnu novada Teritorijas plānojuma izstrādē” un Darba uzdevums.
 - Ministru kabineta 2009.gada 10.jūnija noteikumi Nr.1148 „Vietējās pašvaldības teritorijas plānošanas noteikumi” 12.punkta 12.2.apakšpunkts un 13.punkts.
- I. Teritorijas plānojumu izstrādājot, īpaši ievērot šādas vides aizsardzības normatīvo aktu prasības:
- 1.1. „Aizsargjoslu likuma” (spēkā no 1997.gada 11.marta) prasības – vides un dabas resursu aizsardzības aizsargjoslas, ekspluatācijas aizsargjoslas, sanitārās aizsargjoslas un drošības aizsargjoslas, to izveidošanas (arī grozīšanas un likvidēšanas) pamatprincipus un īpašuma lietošanas tiesību aprobežojumus.
 - 1.2. „Vides aizsardzības likuma” (spēkā no 2006.gada 29.novembra) 3.panta pirmās daļas 2., 3., un 4.punktā noteiktos vides aizsardzības principus, t.sk. piesardzības, novēršanas un izvērtēšanas principu, u.c. prasības.
 - 1.3. „Likuma par piesārņojumu” (spēkā no 2001.gada 1.jūlija) prasības.
 - 1.4. Likuma „Par zemes dzīlēm” (spēkā no 1996.gada 4.jūnija) prasības.
 - 1.5. Ministru kabineta 2011.gada 6.septembra noteikumu Nr.696 „Zemes dziļi izmantošanas licenču un bieži sastopamo derīgo izrakteņu ieguves atļauju izsniegšanas kārtība” prasības.
 - 1.6. Likuma „Par ietekmes uz vidi novērtējumu” (spēkā no 1998.gada 13.novembra) 1., 3., 4., 8., 10. pantu, 1. un 2.pielikumu.
 - 1.7. „Ūdens apsaimniekošanas likuma” (spēkā no 16.10.2002.) prasības.
 - 1.8. „Atkritumu apsaimniekošanas likuma” (spēkā no 18.11.2010.) prasības.
 - 1.9. Likuma „Par īpaši aizsargājamām dabas teritorijām” (spēkā no 07.04.1993.) prasības.
 - 1.10. Likuma „Par Ziemeļvidzemes biosfēras rezervātu” (spēkā no 1998.gada 13.janvāra) prasības.
 - 1.11. Ministru kabineta 2011.gada 19.apriļa noteikumu Nr.303 „Ziemeļvidzemes biosfēras rezervāta individuālie aizsardzības un izmantošanas noteikumi” prasības.
 - 1.12. „Sugu un biotopu aizsardzības likuma” (spēkā no 19.04.2000.) prasības.

- 1.13. Likuma „Par Eiropas ainavas konvenciju” (spēkā no 19.04.2007.) prasības.
- 1.14. Ministru kabineta 2002.gada 15.janvāra noteikumu Nr.27 „Noteikumi par upēm (upju posmiem, uz kurām zivju resursu aizsardzības nolūkā aizliegts būvēt un atjaunot hidroelektrostaciju aizsprostus un veidot jebkādas mehāniskus šķēršļus” prasības.
- 1.15. Ministru kabineta 2011.gada 31.maija noteikumu Nr.418 „Noteikumi par riska ūdensobjektiem” prasības.
- 1.16. Ministru kabineta 2004.gada 23.aprīļa noteikumu Nr.157 „Kārtība, kādā veicams ietekmes uz vidi stratēģiskais novērtējums” 2.punkta 2.2.apakšpunktu un 3.punktu.
- 1.17. Gaujas baseina apgabala apsaimniekošanas plānu.
- 1.18. Ziemeļvidzemes biosfēras rezervāta ainavu ekoloģisko plānu.
2. Uzsākot izstrādāt Naukšēnu novada teritorijas plānojumu, Vides pārraudzības valsts birojā (adrese: Rūpniecības iela 23, Rīga) jāiesniedz paziņojums (par plānošanas dokumenta izstrādes uzsākšanu).
3. Teritorijas plānojumā jāiestrādā:
- 3.1. Teritorijas vides un dabas resursu vērtējums:
- ģeoloģiskie, hidroģeoloģiskie un hidroloģiskie apstākļi: ģeoloģisko procesu raksturojums; derīgie izrakteņi un to atradnes, pazemes ūdens krājumi, to dabiskā aizsargātība no virszemes piesārņojuma un racionālā izmantošana; ūdensapgādes dziļurbumi, virszemes ūdens resursi, ūdenstece un ūdenstilpes, u.tml.;
 - bioloģiskās daudzveidības vērtējums; īpaši aizsargājami biotopi, retas un aizsargājamas augu, dzīvnieku un putnu sugas;
 - ainavu kvalitātes raksturojums, ainaviski vērtīgās teritorijas (t.sk., ainaviski skatu punkti, ceļi, utt.);
 - vides un dabas resursu aizsargjoslas, ekspluatācijas aizsargjoslas, sanitārās u.c. aizsargjoslas; „Aizsargjoslu likumā” noteiktie aprobežojumi; noteikt plānotās aizsargjoslas un attēlot tās grafiski;
- 3.2. Teritorijas antropogēno slodžu, kas ir tieša vai netieša cilvēku un viņu saimnieciskās darbības ietekme uz dabu kopumā vai uz tās atsevišķiem komponentiem un elementiem (ainavām, dabas resursiem u. tml.), analīze un vides kvalitāte:
- virszemes ūdensobjektu aizsargjoslas, t.sk., teritorijas, kurās saimnieciskā darbība (arī tūrisma un ar to saistītās infrastruktūras attīstība) pieļaujama tikai saskaņā ar „Aizsargjoslu likuma” 37.panta prasībām.
 - applūstošās teritorijas, kurās saskaņā ar „Aizsargjoslu likuma” 37.panta pirmās daļas 4.punktu, aizliegts veikt teritorijas uzbēršanu, būvēt ēkas un būves, arī aizsargdambjus, izņemot īslaicīgas lietošanas būvju mazēku būvniecību, esošo būvju renovāciju, kultūras pieminekļu restaurāciju, utt.
 - virszemes un pazemes ūdeņu kvalitāte un pasākumi tās saglabāšanai vai uzlabošanai (t.sk. dziļurbumu izmantošana, notekūdeņu apsaimniekošanas risinājumi, to ietekme uz minētajiem ūdens resursiem, perspektīvā plānotie pasākumi notekūdeņu apsaimniekošanas tehnoloģisko risinājumu uzlabošanai);
 - riska ūdensobjekti;
 - potenciāli piesārņotās vietas; pasākumi to sanācijai, u.tml.; paaugstināta riska objekti;
 - augsnes un zemes erozijai pakļautās teritorijas;
 - vides piesārņojuma raksturojums (katlu mājas, notekūdeņu attīrīšanas iekārtas, ražotnes, u.tml.) un pasākumi vides kvalitātes uzlabošanai.
 - dabas resursu perspektīvā izmantošana (t.sk. derīgo izrakteņu ieguves uzsākšana un esošo atradņu teritoriju paplašināšana);
- 3.3. Teritorijas plānojumā iestrādāt aprakstu par to, kādas izmaiņas paredzētas katra konkrētā pagasta teritorijas plānojumā (teritorijas plānotajā (atļautajā) izmantošanā, u.tml.);

- 3.4. Aizsargājamās dabas teritorijas, īpaši aizsargājamo dabas teritoriju izveidošanas, aizsardzības mērķi; normatīvo aktu prasības attiecībā uz šo teritoriju atļauto, aizliegto izmantošanu un izmantošanas kārtību; valsts un vietējās nozīmes dabas objekti, utt.).
- 3.5. Teritorijas plānojumu izstrādājot, paredzēt pasākumus vides kvalitātes, t.sk. bioloģiskās daudzveidības, īpaši aizsargājamo sugu un biotopu, aizsargājamo dabas objektu u. tml., saglabāšanai.
- 3.6. Ainaviski augstvērtīgo teritoriju aizsardzības pasākumi; noteikt ainaviski vērtīgās teritorijas, ieskaitot atsevišķus skatu punktus, ceļus, utt.; šīs teritorijas attēlot arī grafiski.
- 3.7. Pārrobežu ietekmju izvērtējums.
- 3.8. Infrastruktūras un inženierkomunikāciju risinājumi. Infrastruktūras un inženierkomunikāciju nodrošinājumu risinājumi teritorijās, kurās nav esošas apbūves, bet tāda tiek plānota. Paredzot zemes gabalu sadalīšanu vairākos mazākos perspektīvajai apbūvei (vairākām dzīvojamās māju grupām), nodrošināt centralizētas ūdensapgādes un notekūdeņu apsaimniekošanas risinājumus. Ja nav iespēja pieslēgties pie centralizētajiem tīkliem, jāparedz jaunāko tehnoloģiju bioloģisko attīrīšanas iekārtu izbūve, notekūdeņu uzkrāšanas krājrezervuāru izbūve pieļaujama, ja notekūdeņus praktiski ir iespējams izvest uz ciemu vai pilsētu notekūdeņu attīrīšanas iekārtām.
- 3.9. Teritorijas plānojumā (izmantošanas un apbūves noteikumos) jāieestrādā informācija par ietekmes uz vidi novērtējuma procedūru un novērtējuma principiem, atbilstoši likuma „Par ietekmes uz vidi novērtējumu” prasībām. Papildus tam jāparedz, ka ietekmes uz vidi sākotnējais izvērtējums ir jāveic tām darbībām, kas iekļautas likuma „Par ietekmes uz vidi novērtējumu” 2.pielikumā, bet ietekmes uz vidi novērtējums – darbībām, kas uzskaitītas likuma 1.pielikumā.

Direktors

A.Liepa

Šis dokuments ir parakstīts ar drošu elektronisku parakstu un satur laika zīmogu.

Irisa Rodiņa
Atļauju daļas vecākā eksperte
irisa.rodina@valmieru.vvd.gov.lv
64207268

1.21. Burtnieku novada dome

LATVIJAS REPUBLIKA

BURTNIIEKU NOVADA PAŠVALDĪBA

Reģistrācijas Nr. 90009114148, Jāņa Vintēna iela 7, Burtnieki, Burtnieku pagasts, Burtnieku novads, LV-4206

Tālrunis 64226643, fakss 64226332, e-pasts: info@burtniekunovads.lv, www.burtniekunovads.lv

Burtnieku novada Valmieras pagastā

12.07.2012. Nr. 3 - 11.4 / 1434

Naukšēnu novada pašvaldībai,
„Pagasta nams”, Naukšēnu pagasts,
Naukšēnu novads, LV-4244
SIA „Grupa 93”
Kr. Barona iela 3-4,
Rīga, LV-1050

Par nosacījumiem Naukšēnu novada teritorijas plānojumam 2013.-2025.gadam.

Atbildot uz Jūsu 02.05.2012. vēstuli Nr.3-11/258 „Par nosacījumiem un/vai informāciju Naukšēnu novada teritorijas plānojumam 2013.-2025.gadam”, Burtnieku novada pašvaldība neizvirza īpašus nosacījumus Naukšēnu novada teritorijas plānojuma izstrādē, bet lūdzam mūs informēt par Naukšēnu teritorijas plānojuma pirmās redakcijas pirmās redakcijas sabiedriskās apspriešanas vietu un laiku.

Papildus informējam, ka Burtnieku novada pašvaldība ir uzsākusi Burtnieku novada ilgtspējas attīstības stratēģijas 2012. – 2030. gadam, Burtnieku novada teritorijas plānojuma 2012. – 2024. gadam un Burtnieku novada attīstības programmas 2012. – 2018. gadam izstrādi. Šobrīd iepriekš minētiem dokumentiem ir izstrādātas pirmās redakcijas un noslēgusies 1. redakciju sabiedriskās apspriešanas. Ar informatīviem materiāliem varat iepazīties Burtnieku novada mājas lapā www.burtniekunovads.lv.

Izpilddirektors

M. Ērglis

R. Liepiņa, 64238232,
rasma.liepina@burtniekunovads.lv

1.22. Rūjienas novada pašvaldība



L. Puzulauca -
teritorijas plānojamam.
21.05.2012.
Jūf

LATVIJAS REPUBLIKAS
RŪJIENAS NOVADA PAŠVALDĪBA

Reģ. Nr. 90009115162
Raiņa iela 3, Rūjiena, Rūjienas novads, LV-4240
tālr. 64263149, 64263706, fakss 64207820
e – pasts rujiena@rujiena.lv; www.rujiena.lv

11.05.2012.
Nr.302/5-4.3
Uz 02.05.2012.Nr.3-11/259

Naukšēnu novada pašvaldība
„Pagasta nams”, Naukšēni, LV-4206

**Par nosacījumiem Naukšēnu novada
teritorijas plānojumam 2013.-2025.gadam**

Atbildot uz Jūsu 02.05.2012. vēstuli Nr.3-11/259 „Par nosacījumiem un /vai informāciju Naukšēnu novada teritorijas plānojumam 2013.-2025.gadam”, informējam, ka Rūjienas novada pašvaldībai nav īpašu nosacījumu vai prasību Naukšēnu novada teritorijas plānojuma izstrādei.

Rūjienas novada pašvaldības izpilddirektors

I.Virsis

Graudīņa 642207850, 29434944

SAŅEMTS
Naukšēnu novada pašvaldībā
2012.g. maijā
Nr. 295

1.23. Valkas novada dome



LATVIJAS REPUBLIKA

VALKAS NOVADA DOME

Reģ.Nr.90009114839, Norēķinu konts LV62UNLA0050014277068 A/S „SEB BANKA” Smiltenes filiāle Valkas KAC, kods UNLALV2X
Semināra iela 9, Valka, Valkas novads, LV-4701; tālr.64722238, fakss-64707493, E-pasts: novads@valka.lv

18.07.2012. Nr.3-18/931

Naukšēnu novada pašvaldībai
„Pagasta nams”, Naukšēnu pagasts,
Naukšēnu novads, LV-4244

Par Naukšēnu novada teritorijas plānojuma izstrādi

Izstrādājot Naukšēnu novada teritorijas plānojumu, lūdzam ņemt vērā novadu kopīgās intereses sekojošos jautājumos:

- Autoceļa „Ziemeļu stīga” attīstība, t.sk. satiksmes drošības paaugstināšana;
- Sabiedriskā transporta pakalpojumu pieejamības plānošana;
- Daudzveidīgu pakalpojumu pieejamības nodrošināšana;
- Līdzdalība Salacas upes baseina apsaimniekošanā;
- Sadarbība ar Ziemeļvidzemes biosfēras rezervāta administrāciju rezervāta teritorijas apsaimniekošanā;
- Ziemeļvidzemes biosfēras rezervāta ainavu ekoloģiskā plāna (AEP) ieviešana un monitorings;
- Pārrobežu sadarbības attīstība;
- Sadarbība tūrisma pakalpojumu un tūrisma infrastruktūras attīstībā, kopīga tūrisma maršrutu izstrāde.

Priekšsēdētājs

K. Albergs

Teritorijas plānošanas daļas
teritorijas plānotājs
Ingars Siliņš, tālr.647 07490
e-pasts: ingars.silins@valka.lv

2. INSTITŪCIJU ATBILDES PAR STRATĒGISKĀ IETEKMES UZ VIDI NOVĒRTĒJUMA PROCEDŪRAS NEPIECIEŠAMĪBU

2.1. Vides pārraudzības valsts birojs



L. Paurtāns - rīkoj.

28.05.2012.

Latvijas Republikas Vides aizsardzības un reģionālās attīstības ministrija

VIDES PĀRRAUDZĪBAS VALSTS BIROJS

Reģ.Nr. 90000628077, Rūpniecības ielā 23, Rīgā, LV- 1045

Tālrunis: 67321173 ♦ fakss: 67321049 ♦ e-pasts: vpvb@vpvb.gov.lv

Rīgā, 24. MAIJS 2012 Nr. 7-02/6011

Naukšēnu novada pašvaldība ✓
Pagasta nams, Naukšēni,
Naukšēnu novads, LV-4244

SIA „Grupa 93”
K.Barona iela 3-4, Rīga, LV-1050

Valsts vides dienesta
Valmieras reģionālā vides pārvalde
L.Paegles iela 13, Valmiera, LV – 4201

Par stratēģisko ietekmes uz vidi novērtējumu

Vides pārraudzības valsts birojs izskatīja SIA „Grupus 93” 2012.gada 22.maija vēstuli Nr.12/81 un tai pievienoto iesniegumu par Naukšēnu novada teritorijas plānojuma 2013.-2025.gadam izstrādes uzsākšanu. Izvērtējot Vides pārraudzības valsts biroja rīcībā esošo informāciju saskaņā ar normatīvajos aktos noteiktajiem kritērijiem, Vides pārraudzības valsts birojs ir pieņēmis lēmumu nepiemērot stratēģiskā ietekmes uz vidi novērtējuma procedūru Naukšēnu novada teritorijas plānojumam 2013.-2025.gadam.

Pielikumā:

2012.gada 22.maija lēmums Nr.42 par stratēģiskā ietekmes uz vidi novērtējuma nepiemērošanu – 3 lpp.

Direktors

A.Lukšēvics

Zilbere 67770808

SAŅEMTS
Naukšēnu novada pašvaldībā
2012.g. 24. maijā
Nr. *7-02/6011*



Latvijas Republikas Vides aizsardzības un reģionālās attīstības ministrija

VIDES PĀRRAUDZĪBAS VALSTS BIROJS

Reģ.Nr. 90000628077, Rūpniecības ielā 23, Rīgā, LV- 1045

Tālrunis: 67321173 ♦ fakss: 67321049 ♦ e-pasts: vpvb@vpvb.gov.lv

Rīgā,
2012.gada 24.maijā

Lēmums Nr.42

Par stratēģiskā ietekmes uz vidi novērtējuma procedūras nepiemērošanu

Adresāts:

Naukšēnu novada pašvaldība, adrese: Pagasta nams, Naukšēni, LV-4244.

Plānošanas dokumenta nosaukums:

Naukšēnu novada teritorijas plānojums 2013.-2025.gadam (turpmāk arī Teritorijas plānojums).

Izvērtētā dokumentācija:

SIA „Grupā 93” 2012.gada 22.maijā vēstule Nr.12/81 un tai pievienotais iesniegums par Naukšēnu novada teritorijas plānojuma 2013.-2025.gadam izstrādes uzsākšanu.

Faktu konstatācija un izvērtējums:

1. SIA „Grupā 93” informē par Naukšēnu novada teritorijas plānojuma 2013.-2025.gadam izstrādes uzsākšanu. SIA „Grupā 93”, pamatojoties uz 2012.gada 10.apriļa savstarpēji noslēgto līgumu ar Naukšēnu novada pašvaldību (iepirkuma identifikācijas Nr. NNP2012/01), veic Naukšēnu novada teritorijas plānojuma 2013.-2025.gadam izstrādi.
2. Teritoriālās reformas rezultātā Naukšēnu novada administratīvajā teritorijā ietilpst Ķoņu un Naukšēnu pagasti.
3. Iesniegumā norādīts, ka Teritorijas plānojums tiks izstrādāta ņemot vērā Latvijas ilgtspējīgas attīstības stratēģiju līdz 2030.gadam, Vidzemes plānošanas reģiona attīstības plānošanas dokumentus, kā arī saskaņā ar pašlaik spēkā esošajiem novada teritoriālo vienību (Ķoņu un Naukšēnu pagastu) teritorijas plānojumiem.
4. Saskaņā ar iesniegumā ietverto informāciju Teritorijas plānojuma izstrādē plānots aktualizēt novadā ietilpstošo pagastu teritorijas plānojumus. Naukšēnu novada attīstība, tāpat kā līdz šim, tiks balstīta uz lauksaimniecības un meža zemju apsaimniekošanu, vienlaikus veicinot arī ainavisko, dabas un kultūrvēsturisko teritoriju un objektu iesaisti novada tūrisma attīstībā. Pakalpojumus un ražošanu

- plānots turpināt galvenokārt jau noteiktajās ražošanas teritorijās, gan lielākajās apdzīvotajās vietās, gan atsevišķās vietās lauku teritorijā (saistībā ar esošajām vai bijušajām saimnieciskajām vai ražošanas teritorijām). Naukšēnu novadā nav plānota nozīmīga jaunu apbūves teritoriju izveide, t.sk. ražotņu, kuru darbība var būt saistīta ar būtisku vides piesārņojuma veidošanos. Pašvaldība neplāno intensīvu ceļu pārbūvi vai jaunu ceļu izbūvi. Mežu un lauksaimniecības zemju izmantošana tiks plānota atbilstoši normatīvo aktu prasībām, ievērojot to, ka visa novada teritorija atrodas Ziemeļvidzemes biosfēras rezervātā. 2010.gadā pašvaldība pieņēmusi saistošos noteikumus „Par aizliegumu ģenētiski modificēto kultūraugu audzēšanai Naukšēnu novadā”. Plānošanas dokumenta izstrādātāji uzskata, ka saimnieciskās attīstības intereses būs iespējams saskaņot ar dabas aizsardzības interesēm un plānojumam nav sagaidāma būtiska negatīva ietekme uz tām. Iesniegumā ietverta informācija par derīgo izrakteņu krājumiem un ieguvi (gandrīz visās būvmateriālu atradnēs izstrāde ir pabeigta vai pārtraukta) novada teritorijā un atzīmēts, ka novada ceļu infrastruktūras attīstībai ir svarīgi, lai ceļu remontdarbiem vai pārbūvei novada teritorijā būtu pieejama smilts un smilts-grants ieguve. Teritorijas plānojuma izstrādātāju rīcībā uz iesnieguma sagatavošanas laiku nav informācijas par priekšlikumiem, kas saistīti ar likuma „Par ietekmes uz vidi novērtējumu” 1. un 2.pielikuma darbību realizāciju.
5. Saskaņā ar Dabas aizsardzības pārvaldes datu bāzes datiem Naukšēnu novada teritorijā nav noteiktas Eiropas nozīmes aizsargājamās dabas (Natura 2000) teritorijas.
 6. Vides pārraudzības valsts birojs, izvērtējot tā rīcībā esošo informāciju saskaņā ar likuma „Par ietekmes uz vidi novērtējumu” 23.² pantā minētajiem kritērijiem, secina, ka Naukšēnu novada teritorijas plānojuma 2013.-2025.gadam īstenošanai nav paredzama būtiska nelabvēlīga ietekme uz vidi. Gadījumā, ja plānošanas dokumenta izstrādes gaitā tomēr tiek plānotas darbības, kas saistītas ar likuma „Par ietekmes uz vidi novērtējumu” 1. un 2.pielikuma darbībām, plānošanas dokumenta izstrādātājiem jākonsultējas ar Valsts vides dienesta Valmieras reģionālo vides pārvaldi par stratēģiskā ietekmes uz vidi novērtējuma nepieciešamību un nepieciešamības gadījumā materiāli jānosūta Birojam pieņemtā lēmuma pārskatīšanai.

Piemērotās tiesību normas:

- Likuma „Par ietekmes uz vidi novērtējumu” 4.pants, 23.²pants, 23.³pants;
- Ministru kabineta 2004.gada 23.marta noteikumu Nr.157 „Kārtība, kādā veicams ietekmes uz vidi stratēģiskais novērtējums” 5.,6.,7. punkts;
- Likums „Par Ziemeļvidzemes biosfēras rezervātu”;
- Ministru kabineta 2011.gada 19.aprīļa noteikumi Nr.303 „Ziemeļvidzemes biosfēras rezervāta individuālie aizsardzības un izmantošanas noteikumi”;
- Teritorijas attīstības plānošanas likums;
- Ministru kabineta 2009.gada 6.oktobra noteikumi Nr.1148 „Vietējās pašvaldības teritorijas plānošanas noteikumi”.

Lēmuma pieņemšanas pamatojums:

Vides pārraudzības valsts birojs, saskaņā ar likuma „Par ietekmes uz vidi novērtējumu” 23.³pantā noteikto, izvērtēja SIA „Grupus 93” 2012.gada 22.maija

vēstuli Nr.12/81 un tai pievienoto iesniegumu par plānošanas dokumenta izstrādes uzsākšanu. Ņemot vērā iesniegto informāciju, likuma „Par ietekmes uz vidi novērtējumu” 23.² pantā noteiktos stratēģiskā ietekmes uz vidi novērtējuma nepieciešamības kritērijus un piemērojot citas iepriekš minētās tiesību normas un liederības apsvērumus, Vides pārraudzības valsts birojs secina, ka Naukšēnu novada teritorijas plānojuma 2013.–2025.gadam īstenošanai nav paredzama būtiska negatīva ietekme uz vidi, tādejādi plānošanas dokuments attiecas uz likuma „Par ietekmes uz vidi novērtējumu” 4.panta piektajā daļā noteiktajiem plānošanas dokumentiem, kuriem stratēģisko novērtējumu neveic.

Lēmums:

- Nepiemērot stratēģiskā ietekmes uz vidi novērtējuma procedūru Naukšēnu novada teritorijas plānojumam 2013.–2025.gadam.

Direktors



A.Lukševics

2.2. VVD Valmieras reģionālā vides pārvalde



Latvijas Republikas Vides aizsardzības un reģionālās attīstības ministrija

VALSTS VIDES DIENESTA

VALMIERAS REĢIONĀLĀ VIDES PĀRVALDE

Reģistrācijas Nr.90000017078, L.Paegles iela 13, Valmiera, LV-4201,
Tālrunis 64207266, fakss 64207281, e-pasts: parvalde@valmiera.vvd.gov.lv

Valmierā

18.06.2012. Nr.8.5.-25./1250

22.05.2012. Nr.12/82

SIA „Grupa 93”

Kr.Barona iela 3-4, Rīga, LV-1050

*Par nepieciešamību veikt ietekmes uz vidi stratēģisko novērtējumu
Naukšēnu novada teritorijas plānojumam*

Valmieras reģionālā vides pārvaldē (turpmāk tekstā – pārvalde) saņemta Jūsu vēstule ar lūgumu sniegt viedokli par stratēģiskā ietekmes uz vidi novērtējuma nepieciešamību Naukšēnu novada teritorijas plānojuma 2013.-2025.gadam izstrādei.

Pārvalde vērš Jūsu uzmanību, ka Naukšēnu novada teritorijas plānojumam 2013.-2025.gadam stratēģiskā ietekmes uz vidi novērtējuma procedūra nav piemērota – Vides pārraudzības valsts birojs 2012.gada 24.maijā pieņēmis Lēmumu Nr.42 „Par stratēģiskā ietekmes uz vidi novērtējuma procedūras nepiemērošanu” un nosūtījis to Naukšēnu novada pašvaldībai.

Direktors

A.Liepa

Rodīņa 64207268

3. 1.REDAKCIJAS PUBLISKĀS Apspriešanas SANĀKSMES PROTOKOLS

Naukšēnu novada pašvaldība

Naukšēnu novada teritorijas plānojuma 2013.-2025.gadam

1.redakcijas publiskās apspriešanas sanāksme

SĒDES PROTOKOLS

Norises vieta: Naukšēnu kultūras nams

Laiks: 2013.gada 25. janvārī, pl. 15:00

Vada: Rīta Beikmane, Grupa 93

Protokolē: Liega Puķulauka, Naukšēnu novada pašvaldība

Pedalās: Skat. sarakstu protokola pielikumā.

Darba kārtībā: Naukšēnu novada teritorijas plānojuma 2013.-2025.gadam 1.redakcijas publiskā apspriešana.

Apsprieštie jautājumi:

R. Beikmane prezentē Naukšēnu novada teritorijas plānojumu 2013.-2025.gadam: teritorijas plānojuma daļas, īsi - katras daļas saturu un būtiskākos Plānojuma risinājumus.

Madars Kalniņš:

Iesaka precizēt 100.punktu Plānojuma II daļā TIAN (izņemot vārdus par kvartāliem): Starptautiskas nozīmes mežu un mitrāju koridoros, kas noteikti šo noteikumu 8.pielikumā, vismaz 10% no mežaudzēm katrā zemes vienībā un mežu kvartālā, kura platība pārsniedz 100ha, tiek apsaimniekotas kā galveno mērķi izvirzot bioloģiskās daudzveidības saglabāšanu, t.i., veicot meža izstrādi, vismaz 10% no zemes vienības platības saglabājamās pieaugušas un pāraugušas mežaudzes. Saglabājot mežaudzes, priekšroka dodama priežu audzēm, kuru sastāvā ir vismaz 150 gadus veci koki, platlapju audzēm, melnalkšņu un bērzu audzēm uz mitrām augsnēm. Saglabātās platības var tikt izstrādātas, kad cita platība atbilstošajā zemes vienībā vai kvartālā sasniedz pieaugušas mežaudzes rādītājus.

R. Beikmane:

Šis punkts ir DAP ierosināts un saskaņots ar institūcijas pārstāvjiem, iebildes ņemsim vērā turpinot diskusiju noskaidrosim institūcijas viedokli.

Didzis Čākurs:

Vai šī Plānojuma eksemplārs būs arī Kocēnu nov. būvvaldē un vai pie katras rekonstrukcijas arī turpmāk būs nepieciešams domes lēmums, ka iecerētā būvniecība atbilst Plānojumam? Ir apgrūtināši katru reizi pat par nelielām lietām sniegt iesniegumu un gaidīt domes lēmumu, ka, piemēram, manas saimniecības ēkas jumta nomaiņa atbilst Plānojumam.

R. Beikmane: Plānojuma eksemplāri pēc tā apstiprināšanas tiks iesniegti pašvaldībā, ir paredzēts arī eksemplārs būvvaldei, turklāt Plānojums būs pieejams gan pašvaldības mājaslapā, gan nākotnē ievietots arī Teritorijas attīstības plānošanas informācijas sistēmā (TAPIS).

Vispārīgie būvnoteikumi un citas speciālās tiesību normas noteic virkni lēmumu, kuros tieši būvvalde ir lēmumu pieņēmēja būvniecības procesā, atsevišķos gadījumos norādīts uz domi, bet citos gadījumos vispārīgi norādīts uz pašvaldību.

Konkrētu jautājumu piekritība konkrētai domes institūcijai būvniecības procesā ir meklējama attiecīgās būvniecības procesuālajās normās. Ja tās neprecizē konkrētu institūciju, tad tā var

būt gan būvvalde kā vispārīgā būvniecībā kompetentā iestāde, gan dome, kura ir tiesīga izskatīt jebkuru pašvaldības pārziņā esošu jautājumu.

Kāpēc ap kultūras pieminekļiem nepieciešama tik milzīga aizsargjosla, piem., ap Naukšēnu muižu – 500 m rādiusā?

R. Beikmane: Saskaņā ar Aizsargjoslu likumā noteikto, ja aizsargjosla (aizsardzības zona) ap kultūras pieminekli nav noteikta īpaši, tās minimālais platums lauku apvidos ir 500 metru.

Edgars Glāzers: Iebilstu pret sarkano līniju pašreizējo atrašanās vietu manā īpašumā Nogāzes ielā. Vēlos, lai tā tiktu iezīmēta gar pašu ielas malu, neietverot manu sētu.

L. Puķulauka, E. Tenters: Sarkanās līnijas pēc pašvaldības ieteikuma zīmētas tik plaši, domājot par ūdenssaimniecības sakārtošanas projektu, kura ietvaros 2013.gadā pa Nogāzes ielu tiks izbūvēts kanalizācijas vads. Ja sarkanās līnijas ietver kanalizācijas akas pie privātmājām, pievadī no maģistrālā kanalizācijas vada tiks izbūvēti par projekta finansējumu, un iedzīvotājiem nebūs jāiegulda savi līdzekļi.

E. Glāzers: Saprotu šos apsvērumus, tomēr sarkanās līnijas uzskatu par apgrūtinājumu un vēlos, lai tās tiktu sašaurinātas, atstājot ārpus sētu un kanalizācijas aku. Pieslēgumu pie kanalizācijas vada ierīkošu par saviem līdzekļiem.


Pēc diskusijas tiek pieņemts risinājums, gar E. Glāzera īpašumu „Gundegas” sarkano līniju zīmēt gar ielas malu un taisnu, neietverot kanalizācijas aku. Caur pārējiem īpašumiem Nogāzes ielā sarkanās līnijas sašaurināt, zīmēt tās gar ielas malu, bet „ar rokiem” ietverot katru kanalizācijas aku pie katras privātmājas. Ūdenssaimniecības projekta gaitā ar katru privātipašnieku tiks slēgti līgumi par akas piekļuves robežu un citiem kanalizācijas vada uzturēšanas nosacījumiem.


E. Glāzers:

Kāpēc ZBR ainavu aizsardzības zonā ir iekļauta Naukšēnu apdzīvotā vieta?

R. Beikmane: ZBR robežas un funkcionālo zonējumu nosaka likums „Par Ziemeļvidzemes biosfēras rezervātu” un pielikumi, kā arī MK noteikumi Nr.303 „Ziemeļvidzemes biosfēras rezervāta individuālie aizsardzības un izmantošanas noteikumi”.

Sanāksmi slēdza: 17:15.

Sanāksmi vadīja: Rita Beikmane / 

Sanāksmi protokolēja: Liega Puķulauka / 

Naukšēnu novada teritorijas plānojuma 2013. – 2025.gadam 1.redakcijas publiskā apspriešana

Norises vieta: Naukšēnu kultūras nams.

Datums: 2013. gada 25.janvārī.

Dalībnieku uzskaites lapa

Nr.p. k.	Vārds, Uzvārds	Adrese	E-pasts	Tālruna Nr.	Paraksts
1.	Andreas Kalniņš	Jungla ielā, Naukšēni p. apg.	ROSTES 4 E 11007 LV	29460008	
2.	Edgars Glāzers	Nikolai ielā, Naukšēni p.	edgars.glazers@nauskenu.lv	29297060	
3.	Imants Jukulis	Kivi, Kivi pag.	imants.jukulis@nauskenu.lv	29176188	
4.	Lūca Krivcīne	Bordele ielā, Naukšēni p.	lucakrivcine@inbox.lv	29497504	
5.	Nora Kārkliņa			29468424	
6.	Egils Teiters	Devas, Naukšēni p.	egils.teiters@nauskenu.lv	29132331	
7.	KASPARS ROKIŠ		kaspars.rokis@nauskenu.lv	22492275	
8.	Didzis Čakurs	Saulīte, Naukšēni p.	didzis.cakurs@inbox.lv	29293020	
9.	Jānis Ziments	Avoti, Naukšēni p.	janis.ziments@nauskenu.lv	29405822	
10.	Rita Pūrmāne	Grupa 93	rita93@inbox.lv	29190453	
11.	Līga Purulāne		liega.purulane@nauskenu.lv	26335419	
12.					
13.					

4. INSTITŪCIJU ATZINUMI

4.1. AS „Latvijas gāze”



GĀZAPGĀDES ATTĪSTĪBAS DEPARTAMENTS

Vagonu iela 20, Rīga, LV-1009
 tālr. 67 041 654, fakss 67 041 640
 Kontaktu centrs: tālr. 155
 e-pasts: gazapgades.departaments@lg.lv, www.lg.lv

Rīgā 28.01.2013. Nr. 27.4-1/804
 Uz 15.01.2013. Nr. 13/7

Naukšēnu novada pašvaldība
 „Pagasta nams”, Naukšēnu pagasts
 Naukšēnu novads, LV-4244

Par atzinumu izstrādātajai Naukšēnu novada teritorijas plānojuma 2013. -2025. gadam 1.redakcijai

Atbildot uz Jūsu 15.01.2013. vēstuli Nr. 13/7 par atzinumu izstrādātajai Naukšēnu novada teritorijas plānojuma 1.redakcijai, akciju sabiedrības “Latvijas Gāze” Gāzapgādes attīstības departamenta Perspektīvās attīstības daļa informē, ka ir iepazinusies ar izstrādāto teritorijas plānojuma 1.redakciju.

Teritorijas plānojumā ir sniegts objektīvs informatīvais materiāls par Naukšēnu novada teritorijas pašreizējo un plānoto izmantošanu, noteikti teritorijas attīstības mērķi, uzdevumi un to izpildes secība.

Izstrādāto Naukšēnu novada teritorijas plānojuma 1.redakciju var izmantot par pamatu Naukšēnu novada teritorijas perspektīvās gāzes apgādes plānojuma (gazifikācijas shēmas) izstrādei, ko noteikt turpmākajā teritorijas detalizētā plānošanā.

Detalizētu informāciju un precizētas esošo un plānoto pārvades gāzesvadu, sadales gāzesvadu un to iekārtu novietnes, kā arī to ekspluatācijas un drošības aizsargjoslas uzrādīt detalplānojumos, kā arī izstrādājot topogrāfiskos plānus, ielu, ceļu, jaunbūvju, rekonstrukciju un inženierkomunikāciju tehniskos projektus.

Nav iebildumu Naukšēnu novada teritorijas plānojuma 1.redakcijas tālākai apstiprināšanai.

Komercpilnvarnieks
 Gāzapgādes attīstības departamenta
 Perspektīvās attīstības daļas vadītājs

M. Krastiņš

Gedroviča
 67041787
 67369265

Akciju sabiedrība “Latvijas Gāze”, vienotais reģistrācijas Nr. 40003000642
 juridiskā adrese - Rīga, Vagonu iela 20
 IBAN LV38 PARX 0000 0044 6101 8. AS "Citadele banka", SWIFT PARXLV22

4.2. Dabas aizsardzības pārvalde



LATVIJAS REPUBLIKAS
VIDES AIZSARDZĪBAS UN REĢIONĀLĀS ATTĪSTĪBAS MINISTRIJA

DABAS AIZSARDZĪBAS PĀRVALDE

Reģ. Nr. 90009099027, Baznīcas iela 7, Sigulda, Siguldas nov., LV-2150
tālrunis 67509545, fakss 67509544, e-pasts: daba@daba.gov.lv, www.daba.gov.lv

ATZINUMS

Drabešos

18.02.2013. Nr.4.8/27/2013-N-E
Uz 15.01.2013. iesniegumu Nr.13/8

Naukšēnu novada pašvaldībai

dome@naukseni.lv

SIA „Grupa 93”

rita@grupa93.lv

Par Naukšēnu novada teritorijas
plānojuma 2013.-2025.gadam 1.redakciju

Dabas aizsardzības pārvaldes Vidzemes reģionālā administrācija (turpmāk-Administrācija) ir saņēmusi Jūsu iesniegumu ar lūgumu sniegt atzinumu par Naukšēnu novada teritorijas plānojuma 2013.-2025.gadam 1.redakciju (turpmāk - Teritorijas plānojums).

Pamatojoties uz Ministru kabineta 2012.gada 16.oktobra noteikumu Nr.711 „Vietējās pašvaldības teritorijas plānošanas noteikumi” 56. un 57.punktu un Ministru kabineta 2009.gada 6.februāra noteikumu Nr.507 „Dabas aizsardzības pārvaldes nolikums” 3.15.apakšpunktu, Administrācija sniedz šādu atzinumu:

Lūdzu precizēt teritorijas plānojuma paskaidrojuma raksta 1.sējumu:

- 3.6.5.apakšnodalā 36.lpp.** otrās rindkopas trešajā teikumā terminu *dendroloģiskie stādījumi* aizstāt ar šādu terminu: *aizsargājамie dendroloģiskie stādījumi*; otrās rindkopas ceturto teikumu aiz teksta *likuma 8.pantā 2.daļu* papildināt ar šādu saturu: un 2012.gada 18.decembra Ministru kabineta noteikumiem Nr.940 „Noteikumi par mikrolienumu izveidošanas kārtību, to aizsardzību, kā arī mikrolienumu un to buferzonu noteikšanu”, tālāk kā tekstā.
- 3.6.5.apakšnodalā 37.lpp.** sadaļā **Ziemeļvidzemes biosfēras rezervāts** piektajā teikumā tekstu *MK noteikumi Nr.303* aizstāt ar šādu tekstu: Ministru kabineta 2011.gada 19.aprīļa noteikumi Nr.303, (šādu redakciju lietot visā Teritorijas plānojuma tekstā) tālāk kā tekstā.
- 3.6.5.apakšnodalā 39.lpp.** sadaļā **Mikrolienumi** tekstu *Saskaņā ar Dabas aizsardzības pārvaldes datu bāzē „Īpaši aizsargājamo sugu un biotopu mikrolienumi”* aizstāt ar šādu tekstu: Dabas aizsardzības pārvaldes dabas datu pārvaldības sistēmā „Ozols” → datu slāņu izvēlne → Dabas dati → Mikrolienumi.
Informāciju jebkurš interesents var aplūkot Dabas aizsardzības pārvaldes interneta mājas lapā http://www.daba.gov.lv/public/lat/dati1/dabas_datu_parvaldibas_sistema_ozols/ → viesu statusā.
- 3.6.5.apakšnodalā 39.lpp.** sadaļā **Dabas pieminekļi** trešās rindkopas pirmajā teikumā tekstu *Valsts mežu dienests* aizstāt ar šādu tekstu: Valsts meža dienests. Tālāk pirmā teikuma tekstu *Dabas aizsardzības pārvaldes datu bāzes „Īpaši aizsargājамie un retie koki”* aizstāt ar šādu tekstu: Dabas aizsardzības pārvaldes dabas datu pārvaldības sistēmā „Ozols” → datu slāņu izvēlne → Dabas dati → IADT → aizsargājамie koki. Tālāk pirmā

Kontakinformācija:

Dabas aizsardzības pārvaldes Vidzemes reģionālā administrācija
„Kārļukalns”, Drabešu pag., Amatas nov., LV-4101
tālrunis 64107230, fakss 64107230, e-pasts: vidzeme@daba.gov.lv, www.daba.gov.lv

teikuma tekstu aiz iekavām aizstāt ar šādu tekstu: par aizsargājamu uzskatāms jebkurš koks, kas sasniedzis Ministru kabineta 2010.gada 16.marta noteikumu Nr.264 „Īpaši aizsargājamo dabas teritoriju vispārējie aizsardzības un izmantošanas noteikumi” 2.pielikumā noteiktos parametrus. Trešās rindkopas otro teikumu aiz teksta *10m platā joslā no tā* papildināt ar šādu tekstu iekavās: (mērot no aizsargājamā koka vainaga projekcijas ārējās malas).

5. **3.6.5.apakšnodalā 39.lpp.** piektās rindkopas pirmajā teikumā (arī citur Teritorijas plānojuma tekstā) citēto normatīvo aktu izteikt šādā redakcijā: Ministru kabineta 2010.gada 16.marta noteikumi Nr.264 „Īpaši aizsargājamo dabas teritoriju vispārējie aizsardzības un izmantošanas noteikumi”.
6. **3.6.5.apakšnodalā 39.lpp.** septītās rindkopas pirmajā teikumā (arī citur Teritorijas plānojuma tekstā) citēto normatīvo aktu *MK noteikumi Nr.45 „Mikroliegumu izveidošanas, aizsardzības un apsaimniekošanas noteikumi” (30.01.2001.)* aizstāt ar šādu normatīvo aktu: 2012.gada 18.decembra Ministru kabineta noteikumi Nr.940 „Noteikumi par mikroliegumu izveidošanas kārtību, to aizsardzību, kā arī mikroliegumu un to buferzonu noteikšanu”

Lūdzu precizēt Teritorijas izmantošanas un apbūves noteikumus:

1. **10.nodaļu 11.-12.lpp.** papildināt ar šādu apakšpunktu: ēkas un būves nedrīkst būvēt tuvāk kā vainaga attālumā no zemesgabalā vai tam blakus augošiem kokiem, par standartu pieņemot tās pašas sugas pieauguša koka vainaga vidējos izmērus. Piezīme: katrs gadījums ir jāizvērtē individuāli, dažādās situācijās var būt atšķirīgi risinājumi!
2. **19.1.apakšnodalās 15.lpp. 95.punktā** ir norādīts, ka ĪADT ir grafiski attēlotas arī 11.pielikumā. Faktiski tās ir attēlotas 12.pielikumā. Lūdzu precizēt 95.punktā sniegtu informāciju.
3. **30.3.apakšnodalā 26.lpp. 252.punktā** papildināt ar šādu apakšpunktu: Degvielas uzpildes stacijas un gāzes uzpildes stacijas aizliegts izvietot tuvāk par 50m no mežu masīviem.
4. **32.11.apakšnodalā 35.lpp.** papildināt ar šāda satura apakšpunktu: aizliegts pārvietoties ar mehāniskajiem transporta līdzekļiem, tai skaitā automašīnām, traktortehniku, motocikliem, tricikliem, kvadricikliem un mopēdiem, pa aizsalušām ūdenstecēm un ūdenstīlpēm.

Lūdzu precizēt teritorijas plānojuma kartogrāfiskos materiālus:

1. Teritorijas izmantošanas aprobežojumu kartē attēlot mikroliegumu robežas, kā arī dižkoku un dižakmeņu atrašanās vietas.
2. Ciemu plānotās izmantošanas kartēs attēlot dižkoku atrašanās vietas.

Naukšēnu novada teritorijas plānojuma 2013.–2025. gadam 1.redakcija ir izstrādāta atbilstoši spēkā esošo normatīvo aktu prasībām un Dabas aizsardzības pārvaldes izsniegtajiem nosacījumiem, tomēr lūdzam pilnveidot teritorijas plānojuma 1.redakciju atbilstoši iepriekš minētajiem labojumiem un papildinājumiem.

Ar cieņu,
vecākā valsts vides inspektore

I.Dzalba

Šis dokuments ir parakstīts ar drošu elektronisku parakstu un satur laika zīmogu.

Jānis Krūmiņš, 29181840
janis.krumins@daba.gov.lv
Ivīta Ģermane, 28305445
ivita.germane@daba.gov.lv

Kontakinformācija:

Dabas aizsardzības pārvaldes Vidzemes reģionālā administrācija
„Kārļukalns”, Drabešu pag., Amatas nov., LV-4101
tālrunis 64107230, fakss 64107230, e-pasts: vidzeme@daba.gov.lv, www.daba.gov.lv



LATVIJAS REPUBLIKAS
VIDES AIZSARDZĪBAS UN REĢIONĀLĀS ATTĪSTĪBAS MINISTRIJA

DABAS AIZSARDZĪBAS PĀRVALDE

Reģ. Nr. 90009099027, Baznīcas iela 7, Sigulda, Siguldas nov., LV-2150
tālrunis 67509545, fakss 67509544, e-pasts: daba@daba.gov.lv, www.daba.gov.lv

Drabešos

2013.gada 18.februārī

Saskaņojums Nr. 3.15/70/2013-N-E
Naukšēnu novada ciemu robežām

Adresāts (iesniedzējs)	Naukšēnu novada pašvaldība, Reģistrācijas Nr.90009112547, „Pagasta nams”, Naukšēnu pagasts, Naukšēnu novads, LV-4244, dome@naukseni.lv SIA „Grupa 93”, Reģistrācijas Nr.LV50103129191, Kr. Barona 3-4, Rīga, LV-1050, rita@grupa93.lv Tālr.29190453 (Rita Beikmane)
	(fiziskās personas vārds, uzvārds; personas kods; adrese; tālruņa numurs vai juridiskās personas nosaukums; reģistrācijas numurs; juridiskā adrese)
Iesniedzēja prasījums	18.01.2013. saņemts SIA „Grupa 93” 15.01.2013. iesniegums Nr.13/8 ar lūgumu saskaņot Naukšēnu novada ciemu robežas, kas atrodas īpaši aizsargājamā dabas teritorijā – Ziemeļvidzemes biosfēras rezervāts.
Dalībnieku viedokļi un argumenti	Iesniedzējs norāda, ka Naukšēnu novada teritorijas plānojumā 2013.-2025.gadam tiek noteiktas šādu Ziemeļvidzemes biosfēras rezervāta teritorijā esošu Naukšēnu novada ciemu robežas – Naukšēni un Eriņi. Saskaņā ar SIA „Grupa 93” pārstāves telefoniski sniegto informāciju iepriekšējā plānošanas periodā Naukšēniem nebija apstiprinātas ciema robežas.
Faktu konstatējums	Saskaņā ar Likumu „Par Ziemeļvidzemes biosfēras rezervātu” 1.pielikumu Ziemeļvidzemes biosfēras rezervāta teritorijā atrodas šādi Naukšēnu novada ciemi: Naukšēni un Eriņi. Saskaņā ar Naukšēnu novada Teritorijas plānojuma 2013.-2025.gadam 1.redakciju Naukšēnu novadā tiek noteiktas Naukšēnu ciema robežas un grozītas Eriņu ciema robežas.
Pamatojums	Saskaņā ar Ministru kabineta 2012.gada 16.decembra noteikumu Nr.711 „Noteikumi par pašvaldību teritorijas attīstības plānošanas dokumentiem” 81.punktu, ja tiek grozītas pilsētu un ciemu robežas vai noteiktas jaunu ciemu robežas īpaši aizsargājamā dabas teritorijā, tās saskaņo ar Dabas aizsardzības pārvaldi. Saskaņā ar Ministru kabineta 2009.gada 2.jūnija noteikumu Nr.507 „Dabas aizsardzības pārvaldes nolikums” 3.11.apakšpunktu, Dabas aizsardzības pārvalde izsniedz un anulē atļaujas, kā arī aptur to darbību, sniedz atzinumus un saskaņojumus aizsargājamās teritorijās dabas aizsardzības jomā.
Piemērotās tiesību normas	1. Ministru kabineta 2012.gada 16.decembra noteikumu Nr.711 „Noteikumi par pašvaldību teritorijas attīstības plānošanas dokumentiem” 81.punkts. 2. Ministru kabineta 2009.gada 2.jūnija noteikumu Nr.507 "Dabas aizsardzības pārvaldes nolikums" 3.11.apakšpunkts. 3. Likuma Par Ziemeļvidzemes biosfēras rezervātu” 1.pielikums. 4. Administratīvā procesa likuma 1.panta pirmā daļa, 5., 6., 7., 8., 11., 12., 13.pants, 15.pants, 55.panta 1.punkts, 60.panta pirmā daļa, 64.panta pirmā daļa, 65.panta trešā daļa, 66.panta pirmā daļa un 67.pants.

Kontaktinformācija:

Dabas aizsardzības pārvaldes Vidzemes reģionālā administrācija
„Kārļukalns”, Drabešu pag., Amatas nov., LV-4101
tālrunis 64107230, fakss 64107230, e-pasts: vidzeme@daba.gov.lv, www.daba.gov.lv

Saskaņotās darbības	Saskaņotas šādu Naukšēnu novada ciemu robežas: Naukšēnu ciema noteiktās robežas un Eriņu ciema grozītās robežas.
	(saskaņotās darbības nosaukums; īpaši aizsargājamās dabas teritorijas nosaukums; administratīvās teritorijas nosaukums (novads, pagasts); ja zināms – nekustamā īpašuma nosaukums, zemes vienības kadastra numurs, laika periods, kurā darbības veicamas)
Saskaņā ar Administratīvā procesa likuma 70.panta pirmo un otro daļu lēmums stājas spēkā ar brīdi, kad tas tiek paziņots adresātam. Šo Dabas aizsardzības pārvaldes lēmumu saskaņā ar Administratīvā procesa likuma 77., 78.pantu, 79.panta pirmo daļu un Ministru kabineta 2009.gada 2.jūnija noteikumu Nr.507 „Dabas aizsardzības pārvaldes nolikums” 13.punktu var apstrīdēt Dabas aizsardzības pārvaldes ģenerāldirektoram viena mēneša laikā no tā spēkā stāšanās dienas, iesniegumu par apstrīdēšanu iesniedzot Baznīcas ielā 7, Siguldā, LV-2150.	

Vecākā valsts vides inspektore

I. Dzalba

Šis dokuments ir parakstīts ar drošu elektronisku parakstu un satur laika zīmogu.

Jānis Krūmiņš, 29181840
janis.krumins@daba.gov.lv

Kontaktinformācija:

Dabas aizsardzības pārvaldes Vidzemes reģionālā administrācija
 „Kārļukalns”, Drabešu pag., Amatas nov., LV-4101
 tālrunis 64107230, fakss 64107230, e-pasts: vidzeme@daba.gov.lv, www.daba.gov.lv

4.3. Latvijas valsts radio un televīzijas centrs



LATVIJAS VALSTS
RADIO UN TELEVĪZIJAS CENTRS

VAS "Latvijas Valsts radio un televīzijas centrs"

Vienotais reģistrācijas Nr. 40003011203, Ērgļu iela 7, Rīga, LV-1012
Tālrunis: 67108704, fakss: 67315577, e-pasts: lvrtc@lvrtc.lv

25.01.2013 Nr.60AD00.01.15.00_P/EL/80
Uz 15.01.2013. Nr. 13/7

SIA "Grupa 93"
Krišjāņa Barona ielā 3-4, Rīgā, LV-1050
e-pasts: rita@grupa93.lv

"Pagasta nams", Naukšēnu pagasts,
Naukšēnu novads, LV-4244
e-pasts: dome@naukseni.lv

LR Satiksmes ministrijas
Sakaru departamenta
Elektronisko sakaru un pasta nodaļai
e-pasts: sakari@sam.gov.lv

Par Naukšēnu novada teritorijas plānojumu

VAS "Latvijas Valsts radio un televīzijas centrs" (turpmāk – LVRTC) izskatīja Jūsu lūgumu sniegt iebildumus un priekšlikumus Naukšēnu novada teritorijas plānojuma 2013.- 2025.gadam 1. redakcijai.

Pašreiz Naukšēnu novadā nav LVRTC īpašumā vai pārraudzībā esošu objektu, un LVRTC nav būtisku iebildumu vai priekšlikumu par Naukšēnu novada teritorijas plānojuma 2013.-2025.gadam 1. redakciju.

Vienlaikus informējam, ka patreiz tiek plānota LVRTC elektronisko sakaru infrastruktūras izbūve maršrutā no Rūjienas uz Ķoņiem gar autoceļu P17 un ceļu no autoceļa P17 līdz Ķoņiem, un maršrutā Rūjiena - Lode gar autoceļu P17 un gar vietējās nozīmes ceļu no autoceļa P17 līdz Lodei.

Tādēļ lūdzam, sniegt LVRTC informāciju par plānotajiem autoceļa P17 un ceļu no autoceļa P17 līdz Ķoņiem un līdz Lodei remontiem un rekonstrukciju Naukšēnu novada teritorijā, kā arī pieprasīt LVRTC tehniskos noteikumus šo darbu veikšanai. Tehniskajos noteikumos tiks izvirzītas prasības būvdarbu veikšanai, kas jāievēro, lai gar šiem ceļiem tiktu paredzēta iespēja ierīkot elektronisko sakaru komunikācijas.

Šis dokuments parakstīts ar drošu elektronisko parakstu un satur laika zīmogu

Valdes priekšsēdētājs, prokūrists Jānis Bokta

Zvanītājs 67029520, 29363716
margers.zvanitajs@lvrtc.lv

4.4. Latvijas vides, ģeoloģijas un meteoroloģijas centrs



Rīgā

2013. gada 14. janvāris

Nr. 4-6/154

Uz 15.01.2013 Nr.13/7

Naukšēnu novada pašvaldībai

"Pagasta namā", Naukšēnu pagastā,
Naukšēnu novadā, LV- 4244

SIA "Grupa 93"

Kr. Barona ielā 3-4,
Rīgā, LV-1050

Par atzinuma sniegšanu „Naukšēnu novada teritorijas plānojuma 2013. – 2025. gadam 1. redakcijai”

Atbildot uz SIA „Grupas 93” paziņojumu par Naukšēnu novada teritorijas plānojuma 1. redakciju, VSIA “Latvijas Vides, ģeoloģijas un meteoroloģijas centrs” (turpmāk Centrs) apstiprina, ka informācija, ko Centrs 2012. gada 14. maija vēstulē Nr. 4-6/633 sniedza Naukšēnu novada domei un SIA „Grupa 93” par Centra īpašumā esošajiem objektiem Naukšēnu novada administratīvajā teritorijā un to aizsargjoslām, pilnībā iestrādāta Naukšēnu novada teritorijas plānojuma 2013. – 2025. gadam 1. redakcijā.

Valdes loceklis

I. Stikute

Valdes loceklis

I. Jakubovska

I Rudlapa
67032640


LATVIJAS
VIDES, ĢEOLOĢIJAS UN
METEOROLOĢIJAS CENTRS
Maskavas iela 165, Rīga, LV 1019

Tālr.: +371 67032600
Fakss: +371 67145154
E-pasts: lvgmc@lvgmc.lv
lvgmc@meteo.lv

Reģ. N° 50103237791
Banka: Nordea Bank Finland Plc, Latvijas filiāle
Kods: NDEALV2X
Konts: LV48NDEA0000082360836 (LVL)
LV85NDEA0000082360849 (EUR)



4.5. Satiksmes ministrija



LATVIJAS REPUBLIKAS SATIKSMES MINISTRIJA

Gogoja ielā 3, Rīgā, LV-1743, tālr. 67028210, fakss 67217180, e-pasts: satiksmes.ministrija@sam.gov.lv

Rīgā 07.02.2013. Nr. 15-01/630
uz 15.01.2013. Nr. 13/7

Naukšēnu novada domei

Atzinums par Naukšēnu novada
teritorijas plānojuma 1. redakciju

Satiksmes ministrija ir izvērtējusi Naukšēnu novada teritorijas plānojuma 2013. – 2025. gadam 1. redakciju. Informējam, ka būtisku iebildumu nav, tomēr lūdzam papildināt Teritorijas izmantošanas un apbūves noteikumus ar prasībām, kas izriet no likuma „Par aviāciju” 41. panta, ka pirms tādu objektu, kas gaisa kuģu lidojumu drošībai ir potenciāli bīstami (tajā skaitā sprādzienbīstami objekti; objekti, kuri var radīt traucējumus gaisa kuģu lidojumu nodrošināšanai, traucējumus nepieciešamo radiotehnisko līdzekļu darbā; objekti, kuru augstums virs to atrašanās vietas reljefā sasniedz 100 m un vairāk; redzamo lāzerstaru izstarotāji), būvniecības, ierīkošanas un izvietojuma ir jāsaņem valsts aģentūras „Civilās aviācijas aģentūra” atļauja.

Vienlaikus informējam, ka pašreiz tiek plānota VAS „Latvijas Valsts Radio un Televīzijas Centrs” elektronisko sakaru infrastruktūras izbūve maršrutā Rūjiena - Ķoņi gar autoceļu P17 un gar vietējas nozīmes autoceļu no autoceļa P17 līdz Ķoņiem un maršrutā Rūjiena - Lode gar autoceļu P17 un gar vietējas nozīmes autoceļu no autoceļa P17 līdz Lodei.

Valsts sekretārs

A. Matīss

Kraks 67028021
edvarts.kraks@sam.gov.lv

4.6. SIA „Lattelecom”

SIA Lattelecom
Vēstnesis reģ. nr. 40003052786
PVN reģ. nr. LV40003052786

Dzirnavu iela 105, Rīga LV1011
Tālr. +371 67055000
Fakss +371 67055481

lattelecom@lattelecom.lv
www.lattelecom.lv

lattelecom

Rīgā
25.02.2013. Nr.0912-1

Uz 15.01.2013. vēstuli Nr. 13/7

Cien. R.Beikmanes k-dzei,
SIA "Grupa 93" projektu kordinatorēi
Kr. Barona iela 3-4, Rīga,
LV-1050

Par Naukšēnu novada teritorijas plānojuma 2013.-2025. gadam 1.redakcijas atzinumu

Cien. R.Beikmanes k-dze!

Atsaucoties uz Jūsu vēstuli informējam, ka SIA *Lattelecom* nav iebildumu pret izstrādāto Naukšēnu novada teritorijas plānojuma 1.redakciju.

Naukšēnu novada teritorijas plānojuma 1.redakcijas kartogrāfiskajā daļā SIA *Lattelecom* elektronisko sakaru komunikācijas attēlotas nosacīti, ņemot vērā kartogrāfiskā materiāla mērogu

Ja tiek vai tiks plānota Naukšēnu novada teritorijas infrastruktūras attīstība, ņemot vērā elektronisko sakaru pakalpojumu pieejamību un nepieciešamību, SIA *Lattelecom* ir vienmēr gatavs piedāvāt savu līdzdalību šo projektu realizācijas apspriešanā un izvērtēšanā.

Par Naukšēnu novada teritorijas attīstības plānā iekļauto jauno dzīvojamo māju un uzņēmējdarbības objektu celtniecību lūdzam Jūs sazināties ar SIA *Lattelecom* Komercedienesta Reģionālā biznesa attīstības daļas Piekļuves tīkla nodaļas Līniju risinājumu attīstības sektora telekomunikāciju ekspertu **Līgītu Bērziņu**, tālr. 67051172, e-pasts: Ligita.Berzina@lattelecom.lv

Lūdzam ņemt vērā, ka Naukšēnu novada teritorijas plānojuma izstrādei izmantotās kartes mērogs nepieļauj precīzu un pilnīgu elektronisko sakaru tīkla attēlošanu. Lai uzrādītu aizsargjoslas gar SIA *Lattelecom* elektronisko sakaru komunikācijām teritorijas plānojuma kartogrāfiskajā materiālā, lūdzam griezties pie SIA *Lattelecom* RBAD VN VVG līniju uzraudzības inspektora Jura Poikas, Brēžas ielā 3, Valmierā, tālr. 64225554, e-pasts: juris.poika@lattelecom.lv

Ar cieņu,

Jānis Noviks
Reģionālā biznesa attīstības daļas
Piekļuves tīkla nodaļas vadītājs

Sagatavoja: L.
Bērziņa Tālr.
67051172

4.7. SIA „Latvijas mobilais telefons”



"Latvijas Mobilais Telefons" SIA, reģistrācijas Nr. 50003050931
Ropažu iela 6, Rīga, LV-1039, Latvija, tālrunis 29340000, info@lmt.lv, www.lmt.lv



Rīgā,
2013.gada 06.februārī, Nr. 1602N

Uz 15.01.2013. vēstuli Nr.13/7

„Grupa 93” SIA
Fakss: 67217045

Kr.Barona iela 3-4,
Rīga,
LV-1050

Par Naukšēnu novada teritorijas plānojuma 2013.-2015.gadam 1.redakciju

Sakarā ar Jūsu 15.01.2013. vēstulē Nr.1/7 sniegto informāciju par Naukšēnu novada teritorijas plānojuma 2013.-2025.gadam 1.redakcijas nodošanu sabiedriskai apspriešanai un atzinumu saņemšanai, informējam, ka “Latvijas Mobilais Telefons” SIA ir iepazīnie ar mājas lapā www.naukseni.lv sniegto informāciju par Naukšēnu novada teritorijas plānojuma 2013.-2025.gadam 1.redakciju, t.sk. Teritorijas izmantošanas un apbūves noteikumiem.

Lai nodrošinātu Elektronisko sakaru likumā noteikto- nodrošināt publisko elektronisko sakaru tīkla darbību un elektronisko sakaru pakalpojumu sniegšanu, un Teritorijas attīstības plānošanas likumā (spēkā esošs no 01.12.2011.) noteikto- inženierkomunikāciju tīklus un objektus atļauts ierīkot jebkurā vietējās pašvaldības teritorijas plānojumā noteiktajā funkcionālajā zonā, un ņemot vērā Teritorijas izmantošanas un apbūves noteikumu sadaļā- 4. Visās teritorijās atļautā un aizliegtā izmantošana noteikto, ierosinām papildināt Teritorijas izmantošanas un apbūves noteikumu attiecīgās sadaļas- publiskās apbūves teritorijas (JA), attīstības teritorijas (A), ražošanas un tehniskās apbūves teritorijas (JRT), lauksaimniecības teritorijas (L) un meliorētās lauksaimniecības teritorijas (LM), mežu teritorijas (M), un noteikt, ka šajās teritorijās atļautā izmantošana ir arī inženierkomunikāciju tīklu un objektu izbūve.

Ar cieņu –
“Latvijas Mobilais Telefons” SIA
Administratīvā dienesta direktors

J.Briedis

V.Belogrudova,
67773611

4.8. Valsts kultūras pieminekļu aizsardzības inspekcija



LATVIJAS REPUBLIKA

VALSTS KULTŪRAS PIEMINEKĻU AIZSARDZĪBAS INSPEKCIJA

Reģ. Nr. 90000038351, M.Pils ielā 17/19/21, Rīgā, LV-1050, Tel.: +371 67229272, Fakss: +371 67228808, E-pasts: vkpai@mantojums.lv

Rīgā

15. Okt. 2013. Nr.06-06. / 310
Uz 15.01.2013. Nr.13/7
(reģ. VKPAI 17.01.2013. Nr.286)

Naukšēnu novada pašvaldība
"Pagasta namā", Naukšēnu pagastā,
Naukšēnu novadā, LV-4244

*Atzinums par Naukšēnu novada
teritorijas plānojuma (2013.-2025.) 1. redakciju*

Valsts kultūras pieminekļu aizsardzības inspekcija (turpmāk- Inspekcija) ir izskatījusi Jūsu vēstuli un pašvaldības mājas lapā www.naukseni.lv pieejamos Naukšēnu novada teritorijas plānojuma 2013- 2025. gadam 1. redakcijas materiālus.

Naukšēnu novada teritorijas plānojuma izstrādei 2012.gada 16. maijā Inspekcija ir sniegusi nosacījumus Nr.06-11/1033.

Atbilstoši Ministru kabineta 2012. gada 16. oktobra noteikumu Nr.711 "Noteikumi par pašvaldību teritorijas attīstības plānošanas dokumentiem" 57. punktam, Inspekcija sniedz atzinumu par Naukšēnu novada teritorijas plānojuma 2013. – 2025. gadam 1. redakciju.

Izvērtējot teritorijas plānojuma 1. redakcijas materiālu kultūras pieminekļu aizsardzības aspektā, Inspekcija kopumā plānojumu vērtē atzinīgi, bet ir konstatējusi būtiskas neprecizitātes un nepilnības, kas koriģējamas turpmākajā plānojuma izstrādes gaitā:

1.Grafiskajā daļā:

- 1) plānotās (atļautās) izmantošanas kartē nav atzīmēti valsts aizsargājамie kultūras pieminekļi un to aizsardzības zonas;
- 2) aizsargjoslu kartē atliktie kultūras pieminekļi ir bez numuriem un/vai nosaukumiem, kas apgrūtina to identificēšanu;
- 3) aizsargjoslu kartē neprecīzi atzīmēta *Muršu senkapu* (valsts nozīmes, aizsardzības Nr.2433) un *Kalēju senkapu* (vietējās nozīmes, aizsardzības Nr.2432) atrašanās vietas;

2.Teksta daļā:

- 1) apsveicama ir detalizēta noteikumu izstrādāšana Naukšēnu novada arhitektūras pieminekļiem (p. 27.1), bet ņemot vērā to, ka no 14 novada teritorijā valsts aizsardzībā esošiem kultūras pieminekļiem 7 (jeb 50%) ir arheoloģiskie pieminekļi, būtu lietderīgi līdzīgu sadaļu veltīt arī prasībām arheoloģisko pieminekļu saglabāšanai;
- 2) ierosinām TIAN sadaļu par kultūras mantojuma aizsardzību papildināt ar punktu „arheoloģisko pieminekļu teritorijās nav pieļaujama jaunu objektu būvniecība, karjeru izstrāde, jaunu ceļu ierīkošana un citi ar zemes reljefa pārveidošanu saistīti darbi.”

Papildus informējam, ka Inspekcijā tiek veikta kultūras pieminekļu teritoriju, tai skaitā valsts nozīmes arhitektūras pieminekļa Naukšēnu muižas apbūve (valsts aizsardzības Nr.6913) digitalizācija un precizēšana, tāpēc arī pēc novada teritorijas plānojuma apstiprināšanas iespējamas pieminekļu teritoriju izmaiņas. Tādēļ lūdzam plānojuma teritorijas izmantošanas un apbūves noteikumos iekļaut nosacījumu, ka kultūras pieminekļu teritoriju un to aizsargjoslu precizēšana nav uzskatāma pat novada teritorijas plānojuma grozījumiem.

Atzinums- Kultūras mantojuma aizsardzības aspektā Inspekcija kopumā pozitīvi vērtē iesniegto Naukšēnu novada teritorijas plānojuma 1. redakciju, bet lūdz novērst minētas nepilnības un neprecizitātes.

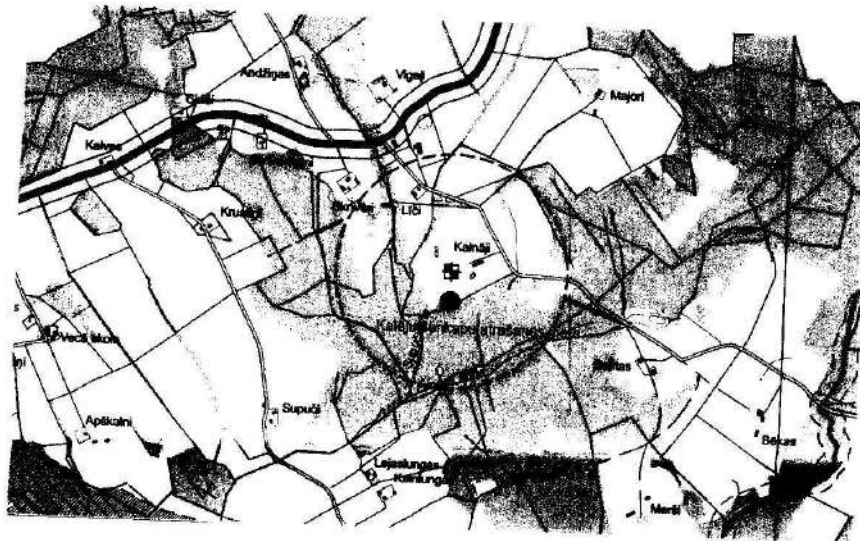
Pielikumā: kartogrāfiskais materiāls ar precizējamo Naukšēnu novada arheoloģisko pieminekļu atrašanās vietām uz vienas lapas.

Ar cieņu,
Inspekcijas vadītāja vietnieka p.i.




L. Ābele

I. Kokina
67229272
inguna.kokina@mantojums.lv



Kalēju senkapi (Naukšēnu nov., Ķoņu pag.)



Muršu senkapi (Naukšēnu nov., Ķoņu pag.)

4.9. Valsts meža dienesta Ziemeļvidzemes virsmežniecība



VALSTS MEŽA DIENESTS

ZIEMEĻVIDZEMES VIRSMEŽNIECĪBA

Rīgas iela 40, Valmiera, LV- 4201 • tālrunis: +371 64233020 • fakss: +371 64250211 • e-pasts: vm@ziemelvidzeme.vmd.gov.lv

Valmierā

05.02.2013. Nr. 18110.4-7/58
 Uz 15.01.2013. Nr. 13/7

Naukšēnu novada pašvaldībai
 „Pagasta nams”
 Naukšēnu pag. Naukšēnu nov.
 LV-4244

**Atzinums par Naukšēnu novada teritorijas
 plānojuma 2013.-2025.gadam 1. redakciju**

Informējam Jūs, ka Ziemeļvidzemes virsmežniecība ir izskatījusi Naukšēnu novada teritorijas plānojuma 2013.-2025. gadam 1. redakciju.

Minētajam plānojumam nepieciešami šādi labojumi un precizējumi:

Paskaidrojuma raksts.

21.,36.lpp. Teksta vietā „8 mikroliegumi” jāraksta „9 mikroliegumi”. 39.lpp. pēdējā rindkopā minētie MK noteikumi Nr.45 „Mikroliegumu izveidošanas, aizsardzības un izmantošanas noteikumi” vairs nav spēkā. Pašreiz ir spēkā MK noteikumi Nr.940 „Noteikumi par mikroliegumu izveidošanas un apsaimniekošanas kārtību, to aizsardzību, kā arī mikroliegumu un to buferzonu noteikšanu” (18.12.2012.).

90.lpp. 3.pielikuma tabulā Acupītei minēts garums 22 km, bet apskatot vairākus informācijas avotus secinām, ka tā ir garāka par 30 km.

95.lpp. 8.pielikumā minēti 8 mikroliegumi. Vēlams papildināt šo sadaļu ar vēl vienu mikroliegumu. Tas izveidots 02.07.2011. aizsargājamai sugai AS „Latvijas valsts meži” valdījumā esošajos mežos 141.,142.,143.kvartālā ar kopējo platību 75,2ha.

Teritorijas izmantošanas un apbūves noteikumi.

38.lpp.1.tabulā Acupītei minēts garums 22 km, bet apskatot vairākus informācijas avotus secinām, ka tā ir garāka par 30 kilometriem un tai jānosaka vismaz 100 metru plata virszemes ūdensobjekta aizsargjosla.

43.lpp. 4.tabulā purviem, kuri lielāki par 100 ha, noteikta 50 metrus plata aizsargjosla, bet aizsargjoslu likuma 7.¹panta 2.punkta 2.apakšpunktā minēts, ka aizsargjoslas platums ir 50 vai 100 metrus plata josla atkarībā no meža augšanas apstākļu tipa. Iesakām 4.tabulā izlabot aizsargjoslas platumu šādā redakcijā „50 vai 100” un piezīmēs uzrakstīt, ka aizsargjoslas platums nosakāms atkarībā no meža augšanas apstākļu tipa.

Citu iebildumu un precizējumu Ziemeļvidzemes virsmežniecībai nav.

Virsmēzīne

Beriņš 64233020
 kaspars.berins@ziemelvidzeme.vmd.gov.lv

A.Boķe

4.10. AS „Latvenergo”



Akciju sabiedrība "Latvenergo"

Vien. reģ. Nr. 40003032949

Pulkveža Brieža iela 12, Rīga, LV-1230, Latvija

Tālr. (+371) 67728222, fakss (+371) 67728880, www.latvenergo.lv, info@latvenergo.lv

Rīgā
27.02.2013. Nr. 01VD00-13/1115
Uz 15.01.2013. Nr.13/7

Naukšēnu novada pašvaldībai
„Pagasta nams”,
Naukšēnu pagasts,
Naukšēnu novads, LV 4244
Kopija:
SIA „Grupa 93”
Kr.Barona ielas 3-4,
Rīga, LV-1050

Par atzinumu par Naukšēnu novada teritorijas plānojuma 1.redakciju

Atbildot uz SIA „Grupa 93” 2013.g. 15.janvāra vēstuli Nr. 13/7, sniedzam Latvenergo koncerna atzinumu par Naukšēnu novada teritorijas plānojuma 1.redakciju.

AS "Latvenergo"

AS "Latvenergo" nav iebildumu Naukšēnu novada teritorijas plānojuma 1.redakcijai.

AS "Sadales tīkls"

AS "Sadales tīkls" nav iebildumu Naukšēnu novada teritorijas plānojuma 1.redakcijai.

AS "Latvijas elektriskie tīkli"

Informējam, ka plānojuma projekts no pārvades tīkla viedokļa ir atzīstams par pieņemamu.

Lūdzam papildināt plānojuma paskaidrojuma raksta nodaļu 13.5."Elektroapgāde" ar šādu tekstu: "*Paredzēts nacionālas nozīmes energoinfrastruktūras attīstības projekts: "Igaunijas un Latvijas energosistēmu trešais starpsavienojums". Projekta īstenošanai paredzēts izmantot Ķoņu pagasta teritoriju šķērsojošās 110kV elektrolīnijas, uz kopējiem balstiem ierīkojot 110/330kV līnijas.*"

Energosistēmu starpsavienojuma vieta Igaunijā plānota apakšstacijā, pilsētā Kilingi - Nemme; Latvijā - apakšstacijā "Rīgas TEC-2", "Salaspils". Projekta īstenošanas termiņš 2020.gads. Lūdzam šo elektrolīniju attēlot plānojuma grafiskajā daļā.

Pielikumā:

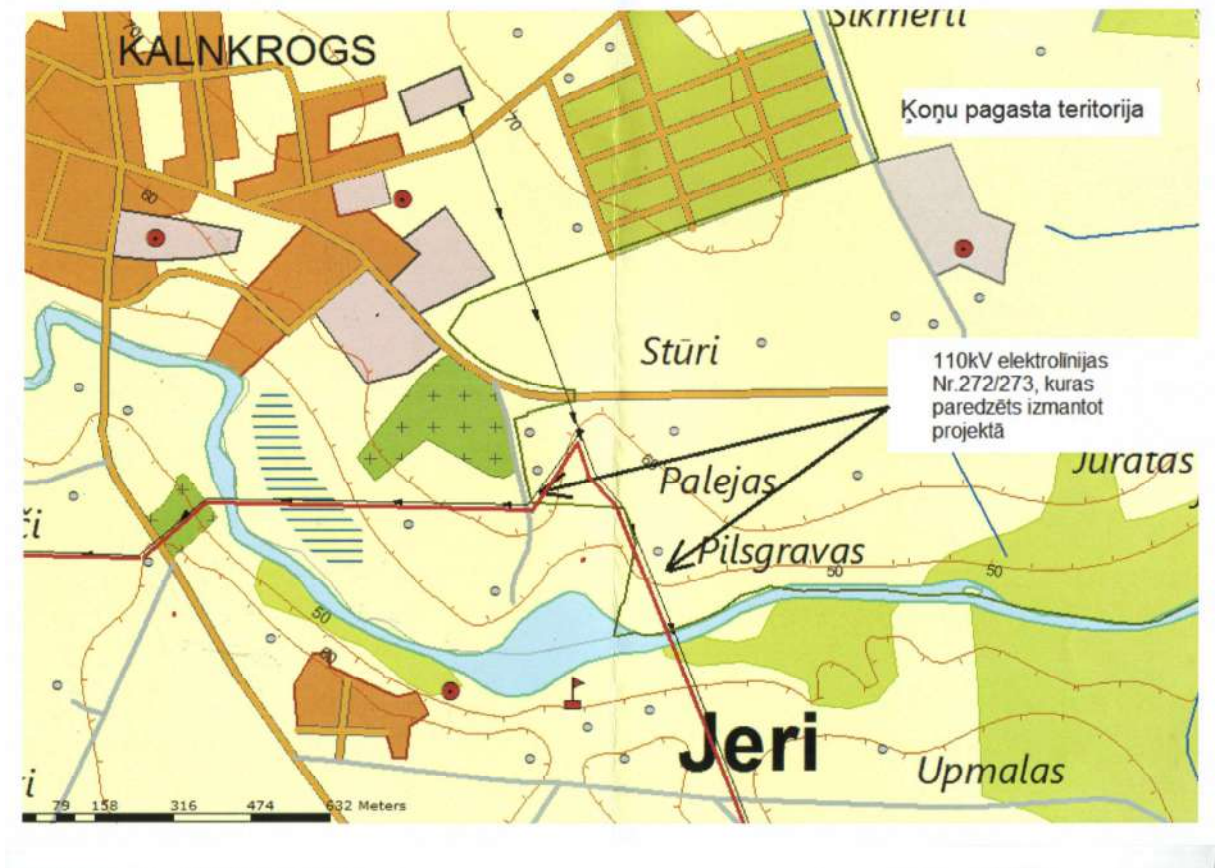
1. Plānotās 110/330kV elektrolīnijas trases shēma - 1 lpp.

Ar cieņu,

Administratīvais direktors

Arnis Kurgs

Jurijs Rivkins 67728761



4.11. VAS „Latvijas valsts ceļi”



Valsts akciju sabiedrība **LATVIJAS VALSTS CEĻI**
 Vidzemes reģiona Valmieras nodaļa
 Reģistrācijas Nr. 40003344207
 Rīgas ielā 65A, Valmierā, LV-4201 Tālr. 642 07704 Fakss 642 07704
 www.lvceli.lv

Valmierā

21.01.2013. Nr. 4.5.1-6
 Uz vēstuli Nr. 13/7, 15.01.2013

SIA „Grupa 93”
 Kr. Barona iela 3-4
 Rīga, LV- 1050

Naukšēnu novada pašvaldībai
 „Pagasta nams”, Naukšēni
 Naukšēnu novads, LV- 4244

ATZINUMS
 Par Naukšēnu novada
 teritorijas plānojuma 2013.- 2025. gadam
 1.redakciju

VAS „Latvijas Valsts ceļi” Vidzemes reģiona Valmieras nodaļai, izskatot Naukšēnu novada teritorijas plānojuma materiālus, radās sekojošas piebildes punktā 12.1. Valsts autoceļi:

- 1) Valsts autoceļu pārvaldītājs novada teritorijā ir VAS „Latvijas Valsts ceļi” (turpmāk tekstā LVC) Vidzemes reģiona Valmieras un Smiltenes nodaļas – tās seko valsts autoceļu būvniecībai, to uzturēšanai un nosaka prasības saimnieciskajai darbībai.
- 2) Prasības galvenokārt attiecas uz ceļa zemes nodalījuma joslu un aizsargjoslu, kur aizliegts veikt jebkādu darbu bez LVC Vidzemes reģiona vai reģiona nodaļu atļaujas, sāksnā ar Autoceļu likumu un Aizsargjoslu likumu.
- 3) 2011. gada decembrī tika pabeigta rekonstrukcija autoceļam Nr.54 Karksi-Nuja- Lilli no 0.820 km līdz 16.975 km Igaunijas teritorijā un autoceļam P17 Valmiera- Rūjiena- Igaunijas robeža (Unguriņi).
- 4) Projekta ieguvumi ir vēl viena robežšķērsošanas vieta, kas ir saistīta ar abu valstu ceļu tīklu.

Valmieras nodaļas vadītāja v.i.

Pērkone

S. Pērkone

Pērkone
 valmiera@lvceli.lv
 64207704

4.12. Veselības inspekcija

L. Puculauca - faktiskā valde
25.02.2013.
[Paraksts]

Veidlapa Nr.204/u


LATVIJAS REPUBLIKAS VESELĪBAS MINISTRIJA
VESELĪBAS INSPEKCIJA

Juridiskā adrese: Klijānu iela 7, Rīga, LV-1012, faktiskā adrese: Leona Paegles iela 9, Valmiera, LV-4201,
tālrunis: 64281130, tālrunis/fakss: 64281752, e-pasts: vidzeme@vi.gov.lv, http://www.vi.gov.lv

ATZINUMS PAR BŪVPROJEKTU/TERRITORIJAS PLĀNOJUMU	
Atzinuma izdošanas vieta	Valmiera
2013.g. <u>19. februārī</u>	Nr. <u>12-151/32</u>
1. Projekta nosaukums	Naukšēnu novada teritorijas plānojuma 2013.-2025.gadam pirmā redakcija
2. Atzinuma pieprasījuma mērķis	Teritoriālplānojuma pirmās redakcijas higiēniskā novērtēšana
3. Objekta adrese	Naukšēnu novads
4. Projekta pasūtītājs	Naukšēnu novada pašvaldība, reģ.Nr. 90009115247, „Pagasta nams”, Naukšēnu pagasts, Naukšēnu novads
5. Projekta autors	SIA „Grupa 93”, reģ.Nr. 50103129191, Kr.Barona iela 3-4, Rīga
6. Iesniegtie dokumenti	1. Pieteikums 17.01.2013. Nr.1460
7. Izskatot projektu, konstatēts	Izstrādājot teritoriālplānojumu ir ņemtas vērā Veselības inspekcijas 2012.gada 15.maija nosacījumos Nr.47 izvirzītās prasības. Naukšēnu novads apvieno divus pagastus- Naukšēnu un Ķoņu. Teritorijas plānojums sastāv no četrām daļām: 1.daļa Paskaidrojuma raksts, 2.daļa Teritorijas izmantošanas un Apbūves noteikumi, 3. daļa Grafiskā daļa, 4. daļa Pārskats par teritorijas plānojuma izstrādi.
SLĒDZIENS	
Izvērtējot higiēnas prasības, neiebilstam Naukšēnu novada teritorijas plānojuma 1. redakcijas risinājumam	
REKOMENDĀCIJAS	
Izpildītājs	Vides veselības analītiķe <u>Iveta Šmite</u> <small>(ieņemamais amats, vārds, uzvārds)</small>
	<i>[Paraksts]</i> <small>(paraksts)</small>

Vidzemes kontroles nodaļas vadītājs



F110-v1

Kalvis Latsons
(vārds, uzvārds)

SAŅEMTS

Naukšēnu novada pašvaldība
2013.g. 25. februārī
Nr. 105

4.13. Vidzemes plānošanas reģions



VIDZEMES PLĀNOŠANAS REĢIONS

Reģ. Nr. 90002180246
 Jāņa Poruka iela 8-108, Cēsis, Cēsu novads LV 4101
 Tālrunis 64116014, fakss 64116012
www.vidzeme.lv, e-pasts: vidzeme@vidzeme.lv

C ē s ī s

11.03.2012. Nr. 1-15.1/124
 Uz 15.01.2013. Nr. 13/7

Naukšēnu novada domei

Elektroniski: padome@naukseni.lv
 Zināšanai: rita@grupa93.lv

Atzinums par Naukšēnu novada teritorijas plānojuma 2013.-2025. gadam 1. redakciju

Vidzemes plānošanas reģions (turpmāk – Reģions) savas kompetences ietvaros ir iepazinies ar Naukšēnu novada teritorijas plānojuma 2013.-2025. gadam 1. redakciju (turpmāk – plānojums), kas Reģionā elektroniski iesniegts 17.01.2013. un sniedzam sekojošu atzinumu:

Kopumā izstrādātais teritorijas plānojums nav pretrunā ar spēkā esošajiem Vidzemes plānošanas reģiona attīstības plānošanas dokumentiem, tomēr norādām uz sekojošām nepilnībām:

- Meža zemēs un lauksaimniecību teritorijās pieļautais plašais darbību klāsts, tai skaitā videi nedraudzīgu objektu (piemēram derīgo izrakteņu ieguves vietu) izvietošana meža un lauksaimniecības teritorijās, neplānojot to atrašanos kopējā novada struktūrā var radīt būtiskas negatīvas ietekmes uz vidi, tai skaitā meža zemju sadrumstalošana un mežu masīvu fragmentēšana, būtiskas mežu platību samazināšanās, vērtīgo lauksaimniecībā izmantojamo zemju platību samazināšanās, bioloģiskās daudzveidības samazināšanās, trokšņa traucējumi, gaisa, virszemes un pazemes ūdeņu piesārņojums.
- Teritorijas izmantošanas un apbūves noteikumu 15. Lpp. Precizēt pielikuma nr., kurā attēlotas īpaši aizsargājamās dabas teritorijas.
- Lūdzam neatsaukties uz spēkā neesošajiem Ministru kabineta noteikumiem nr. 474 „Atkritumu apsaimniekošanas poligonu ierīkošanas, atkritumu poligonu un izgāztuvju apsaimniekošana, slēgšanas un rekultivācijas noteikumi”.
 Izstrādājot Grafisko materiālu, aicinām ņemt vērā Vides aizsardzības un reģionālās ministrijas mājas lapā http://www.varam.gov.lv/lat/publ/met/met_tap/?doc=15120 pieejamos metodisko materiālus „Prasības elektronisko karšu izstrādei teritorijas plānošanas vajadzībām”, kas nosaka teritorijas plānojumā iekļaujamo ģeotelpisko objektu specifikāciju.

Informējam, ka 18.10.2012. ir stājušies spēkā jaunie noteikumi Nr. 711 „Noteikumi par pašvaldību teritorijas attīstības plānošanas dokumentiem”, kas reglamentē arī teritorijas plānojuma izstrādi.

Vēršam uzmanību uz to, ka atbilstoši Teritorijas attīstības plānošanas likuma 12. panta (3) daļu vietējā pašvaldība koordinē un uzrauga vietējās pašvaldības teritorijas plānojuma

īstenošanu teritorijas plānojuma īstenošanu, kā arī vietējā pašvaldība ir atbildīga par teritorijas plānojuma atbilstību normatīvajiem aktiem, kā tas noteikts likuma „Par pašvaldībām” 41. pantā.

Saskaņā ar teritorijas attīstības plānošanas likuma (spēkā no 01.12.2011) 25. panta (4) daļas prasībām, saistošie noteikumi ir realizējami tikai tad, kad ir pabeigtas Teritorijas attīstības plānošanas likuma 27. Panta (3) daļā minētās darbības.

Pēc Naukšēnu novada 1. redakcijas pilnveidošanas un Gala redakcijas sagatavošanas, Naukšēnu novada plānojuma Gala redakcija iesniedzams reģionā atkārtota atzinuma saņemšanai.

Administrācijas vadītāja

ŠIS DOKUMENTS IR
ELEKTRONISKI PARAKSTĪTS
AR DROŠU ELEKTRONISKO
PARAKSTU UN SATUR LAIKA
ZĪMOGU

Guna Kalniņa-Priede

Sagatavoja:
I.Kalniņa
ieva.kalnina@vidzeme.lv
+371 64116006
+371 26533464

4.14. VSIA ZMNĪ Vidzemes reģiona meliorācijas nodaļa



Valsts sabiedrība ar ierobežotu atbildību
ZEMKOPĪBAS MINISTRIJAS NEKUSTAMIE ĪPAŠUMI
Vidzemes reģiona meliorācijas nodaļa

Rīgas iela 65, Gulbene LV-4401, tālr.64474370, fakss 64474367, e-pasts: vidzeme@zmi.lv

Naukšēnu novada Domei

29.01.2013 Nr. V-2-5/11

Par Naukšēnu novada teritorijas plānojumu 2013-2025.g.

Atbildot uz Jūsu vēstuli no 2013.g.15.janvāra Nr. 13/7,darām zināmu,ka VSIA „Zemkopības ministrijas nekustamie īpašumi „Vidzemes reģiona meliorācijas nodaļai„kuras pārziņā ir valsts nozīmes ūdensnotekas „papildus komentāru vai labojumu teritorijas plānojuma 2013-2025.g. I redakcijas dokumentam nav.

Vadītājs

Ivars Kupčs

Ludmila Bembere 26634699

ludmila.bembere@zmi.lv

4.15. VVD Valmieras reģionālā vides pārvalde



Latvijas Republikas Vides aizsardzības un reģionālās attīstības ministrija
VALSTS VIDES DIENESTA
VALMIERAS REĢIONĀLĀ VIDES PĀRVALDE
 Reģistrācijas Nr.90000017078, L.Paegles iela 13, Valmiera, LV-4201,
 Tālrunis 64207266, fakss 64207281, e-pasts: parvalde@valmiera.vvd.gov.lv

Valmierā
 15.02. 2013. Nr. 8.5-8/288
 Uz 15.01.2013. Nr.13/7

Naukšēnu novada pašvaldībai
 dome@naukseni.lv

ATZINUMS

Par izstrādāto Naukšēnu novada teritorijas plānojuma 2013. – 2025. pirmo redakciju

Valmieras reģionālā vides pārvalde (turpmāk tekstā – pārvalde) 2013.gada 17.janvārī ir saņēmusi SIA „Grupa 93” vēstuli ar lūgumu sniegt atzinumu par Naukšēnu novada teritorijas plānojuma 2013.-2025.gadam pirmo redakciju. Izskatot iesniegto plānošanas dokumentu, pārvalde konstatējusi vairākas nepilnības. Norādām, ka nepieciešams veikt šādus labojumus un papildinājumus, ņemot vērā pārvaldes 2012.gada 29.maijā izdotos nosacījumus Nr.0967300-7 un ar tiem saistītos jaunatklātos faktus un apstākļus:

1) **Paskaidrojuma rakstā:**

✓ 5.6. *Notekūdeņu attīrīšana un paliekošais piesārņojums (50.-52.lpp.)* – iesakām iestrādāt informāciju par notekūdeņu ietekmi uz saņemtajiem ūdensobjektiem/ ūdenstecēm.

2) **Grafiskajā daļā, kartē: Plānotā (atļautā) izmantošana** attēlot: ainaviski vērtīgās teritorijas, ceļus un skatu punktus, kā arī prognozētos krājumu laukus.

3) **Teritorijas izmantošanas un apbūves noteikumos:**

✓ 4. *Visās teritorijās atļautā un aizliegtā izmantošana, 10.punkts* – papildus iekļaujams aizliegums derīgo izrakteņu atradnes ierīkot ainaviski augstvērtīgās teritorijās un pie ainaviskajiem ceļiem.

✓ 19. *Prasības dabas teritoriju izmantošanai un apstādījumu apsaimniekošanai, 19.3.punkts Prasības ainavas saglabāšanai un apstādījumu apsaimniekošanai* – iestrādājami precīzāki nosacījumi teritoriju ainavisko vērtību saglabāšanai, jo īpaši plānojot jaunas apbūves zonas un veicot esošo valsts autoceļu rekonstrukcijas darbus, u.tml.

✓ 21. *Prasības teritorijas labiekārtojuma objektiem, to vizuālajam un mākslinieciskajam noformējumam, 21.2.punkts Žogi* – iestrādājami aprobežojumi žogu būvniecībai, ņemot vērā, ka to būvniecība aizliegta virszemes ūdensobjektu 10 m aizsargjoslā (nevis tauvas joslā), atbilstoši „Aizsargjoslu likuma” 37.panta pirmās daļas 5.punkta b)apakšpunkta prasībām;

✓ 23. *Prasības velosipēdu un automašīnu novietnēm* – iestrādājami gadījumi, kad autostāvlaukumiem jāparedz lietus notekūdeņu savākšanu un attīrīšanu ar filtriem, kas uztver naftas produktus un smilts daļiņas, lai vidē, jo īpaši virszemes ūdensobjektos nenokļūtu ar naftas produktiem piesārņoti notekūdeņi.

✓ 30. *Prasības riska objektiem un teritorijām, 30.3.punkts Prasības degvielas uzpildes un gāzes uzpildes stacijām* – iestrādājamas prasības degvielas un gāzes uzpildes stacijām un citiem riska objektiem, atbilstoši Ministru kabineta 2012.gada 12.jūnija noteikumu Nr.409 „Noteikumi par vides aizsardzības prasībām degvielas uzpildes stacijām, naftas bāzēm un pārvietojamām cisternām” prasībām.

✓ 31. Prasības *Derīgo izrakteņu ieguves vietu ierīkošanai*: 258.punkts – svītrot prasību attiecībā uz meža zemes transformāciju (sakarā ar to, ka šī transformācija nav nepieciešama); 259.punkts – precizēt prasības, nosakot, ka derīgo izrakteņu ieguve jāveic saskaņā ar ieguves projektu, kurā jābūt iekļautam teritorijas rekreācijas plānam (atbilstoši Ministru kabineta 2012.gada 21.augusta noteikumu Nr.750 „Derīgo izrakteņu ieguves kārtība” 41. un 58.punkta prasībām), turklāt rekreācijas darbus jāuzsāk derīgo izrakteņu ieguves laikā.

✓ 32. *Funkcionālo zonu iedalījums un to izmantošanas noteikumi*: 32.1.punkts *savrupmāju dzīvojamās apbūves teritorijas (DzS)* – precizēt zemes vienībā atļauto savrupmāju skaitu; 12.2 *Mežu teritorijas (M)*, 359.punkts – iestrādāt skaidrojumu, kādi objekti iekļaujami tūrisma un atpūtas iestāžu apbūvē, 361.punkts – jānosaka minimālā jaunveidojamā zemes vienības platība aizsargājamās dabas teritorijās, atbilstoši konkrēto teritoriju aizsardzības un izmantošanas noteikumu prasībām.

✓ Apbūves noteikumos obligāti iekļaujams termiņa *prognozēto krājumu lauki* skaidrojums, kā arī norāde par šo platību/teritoriju grafisko attēlojumu vai arī jāpārskata derīgo izrakteņu ieguves iespējamība lauksaimniecības un meža teritorijās.

Atzinums izsniegts, pamatojoties uz Ministru kabineta 2012.gada 16.oktobra noteikumu Nr.711 „Noteikumi par pašvaldību teritorijas plānošanas dokumentiem” 57.punktu.

Direktors

A.Liepa

Šis dokuments ir parakstīts ar drošu elektronisku parakstu un satur laika zīmogu.

Īrisa Rodiņa
Atļauju daļas vecākā eksperte
irisa.rodina@valmiera.vvd.gov.lv
64207268